



Version web

Ville de Saint- Barthélemy-le-Meil

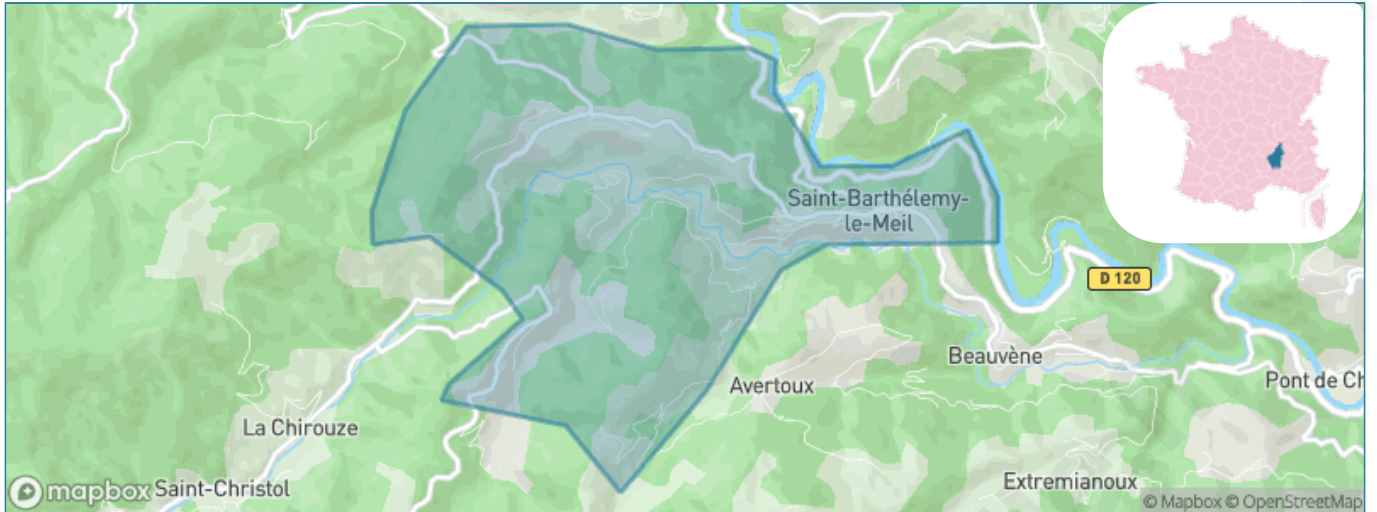
Présenté par

BIEN dans
ma **VILLE** 

Sommaire

| | |
|---|----|
| Situation géographique | 3 |
| Statistiques sur la population | 4 |
| Evolution du nombre d'habitants | 4 |
| Tranche d'âge | 5 |
| 0-14 ans | 5 |
| 15-29 ans | 5 |
| 30-44 ans | 5 |
| 45-59 ans | 5 |
| 60-74 ans | 5 |
| 75-89 ans | 5 |
| 90 ans et + | 5 |
| Activité professionnelle | 5 |
| Agriculteurs | 5 |
| Artisans, Commerçants | 5 |
| Cadres et sup. | 5 |
| Professions intermédiaires | 5 |
| Employé | 5 |
| Ouvrier | 5 |
| Retraité | 5 |
| Autres | 5 |
| Niveau de diplôme | 6 |
| Sans diplôme ou CEP | 6 |
| Brevet, BEPC, DNB | 6 |
| CAP-BEP ou équivalent | 6 |
| BAC ou équivalent | 6 |
| BAC+2 | 6 |
| BAC+3 ou +4 | 6 |
| BAC+5 ou plus | 6 |
| Composition des ménages | 6 |
| Couple sans enfant | 6 |
| Couple avec enfant(s) | 6 |
| Famille monoparentale | 6 |
| Colocation / Autre | 6 |
| Personnes seules | 6 |
| Profils électoraux | 7 |
| Premier tour | 7 |
| Sécurité | 8 |
| Evolution du nombre d'infractions | 8 |
| Pour comparer | 9 |
| Services à la population | 10 |
| Commerce | 10 |
| Éducation | 10 |
| Villes autour de Saint-Barthélemy-le-Meil | 11 |

Situation géographique



i Informations clés

- **Région** : Auvergne-Rhône-Alpes
- **Département** : Ardèche
- **Code postal** : 07160
- **Superficie** : 7 km²



Statistiques sur la population



Nombre d'habitants

201



Age moyen

51 ans



Pop active

42.3%



Taux chômage

7.5%



Pop densité

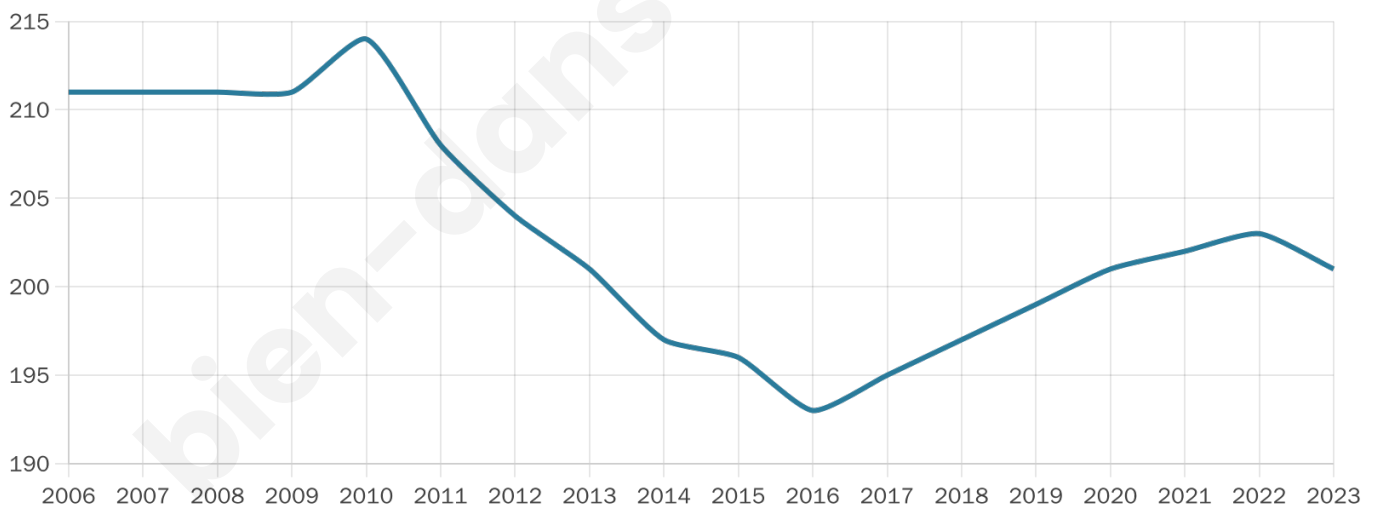
29 h/km²



Revenu moyen

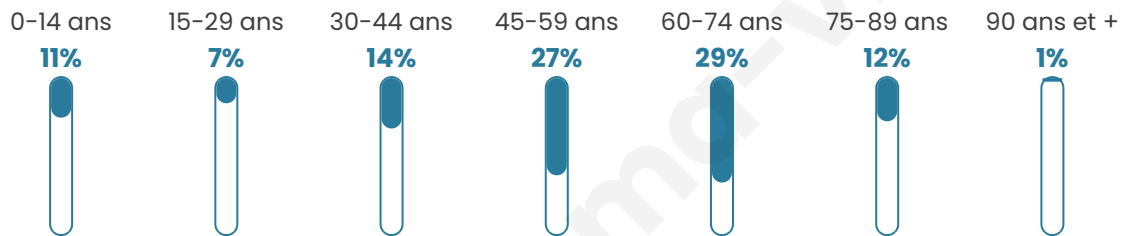
19 490 €/an

Evolution du nombre d'habitants

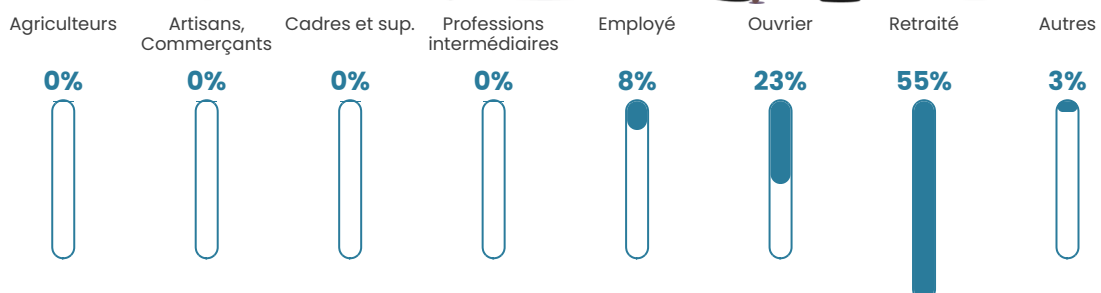


Sources : Institut national de la statistique et des études économiques (insee) selon Les dernières parutions officielles de 2024 portant sur les années 2020, 2021 et 2022.


Tranche d'âge




Activité professionnelle



Niveau de diplôme















Composition des ménages



Profils électoraux



Premier tour

| | | |
|---|-----------------------|---------|
|  | Marine LE PEN | 27.78 % |
|  | Jean-Luc MÉLENCHON | 21.53 % |
|  | Emmanuel MACRON | 18.75 % |
|  | Jean LASSALLE | 8.33 % |
|  | Éric ZEMMOUR | 7.64 % |
|  | Anne HIDALGO | 3.47 % |
|  | Nicolas DUPONT-AIGNAN | 3.47 % |
|  | Nathalie ARTHAUD | 2.78 % |
|  | Yannick JADOT | 2.78 % |
|  | Valérie PÉCRESSE | 2.78 % |
|  | Philippe POUTOU | 0.69 % |
|  | Fabien ROUSSEL | 0.00 % |

196 inscrits

Participation : 75%
Votes blancs : 0.68%
Votes nuls : 1.36%

Second tour

| | | |
|---|-----------------|---------|
|  | Emmanuel MACRON | 52,07 % |
|  | Marine LE PEN | 47,93 % |

196 inscrits

Participation : 69.9%
Votes blancs : 8.03%
Votes nuls : 3.65%

Sécurité



Agressions physiques / sexuelles

0



Cambriolages

0



Vols / dégradations

0



Stupéfiants

0

Evolution du nombre d'infractions



Pour comparer

(en proportion du nombre d'habitants)

■ Ville ■ Département ■ Région



Sources : Bases statistiques communale, départementale et régionale de la délinquance enregistrée par la police et la gendarmerie nationales selon les dernières parutions officielles de 2025 portant sur l'année 2024 ([data.gouv](https://data.gouv.fr)).

Agressions physiques / sexuelles : Violences sexuelles, coups et blessures volontaires intrafamiliaux, coups et blessures volontaires, autres coups, blessures volontaires et vols violents sans arme.

Cambriolages : Cambriolages de logements.

Vols : Vols avec armes, vols d'accessoires sur véhicules, vols dans les véhicules, vols de véhicules, vols sans violence contre des personnes, destructions, dégradations volontaires et escroqueries.

Stupéfiants : Trafic de stupéfiants dont (AFD) et usage de stupéfiants.

Services à la population



Commerce

| | |
|--------------------|--|
| Hypermarché | X Alissas 23km |
| Supermarché | X Le Cheylard 5km |
| Superette | X Beauvène 3km |
| Boulangerie | X Beauvène 3km |
| Boucherie | X Saint-Pierreville 9km |
| Restaurant | X Belsentes 1km |
| Garage | X Belsentes 4km |
| Station-service | X Le Cheylard 7km |
| Banque | X Le Cheylard 6km |
| La poste | X Saint-Michel-d'Aurance 3km |
| Coiffeur | X Beauvène 3km |
| Tabac | X Le Cheylard 5km |
| Bars / discothèque | X Belsentes 1km |
| Bibliothèque | X Lamastre 12km |
| Cinéma | X Le Cheylard 6km |
| Vétérinaire | X Lamastre 11km |



Santé

| | |
|----------------------------------|--|
| Pharmacie | X Le Cheylard 5km |
| Hôpital | X Privas 20km |
| Laboratoire d'analyses médicales | X Le Cheylard 6km |
| Etablissement pour handicapé | X Lamastre 11km |
| EHPA | X Le Cheylard 6km |
| Médecin | X Saint-Michel-d'Aurance 2km |
| Dentiste | X Le Cheylard 5km |
| Chirurgien | X Privas 20km |
| Dermatologue | X Privas 20km |
| Anesthésiste | X Valence 30km |
| Gastro-entérologue | X Valence 30km |
| Gynécologue | X Vernoux-en-Vivarais 12km |
| Cancérologue | X Valence 32km |
| Neurologue | X Guilherand-Granges 30km |
| Ophthalmologue | X Privas 22km |
| ORL | X Valence 30km |
| Cardiologue | X Saint-Michel-d'Aurance 2km |
| Pédiatre | X Guilherand-Granges 30km |
| Pneumologue | X Saint-Julien-en-Saint-Alban 22km |
| Psychologue | X Privas 20km |
| Radiologue | X Lamastre 12km |
| Rhumatologue | X Guilherand-Granges 30km |
| Sage-femme | X Vernoux-en-Vivarais 12km |



Éducation

| | |
|-------------------------|-----------------------------------|
| Crèche | X Le Cheylard 6km |
| Ecole maternelle Public | X Le Cheylard 6km |
| Ecole maternelle Privé | X Planfoy 54km |
| Ecole primaire Public | X Belsentes 2km |
| Ecole primaire Privé | X Le Cheylard 6km |
| Collège Public | X Le Cheylard 6km |
| Collège Privé | X Le Cheylard 6km |
| Lycée Public | X Le Cheylard 6km |
| Lycée Privé | X Lamastre 12km |

Sources : Base Sirene des entreprises et de leurs établissements selon les dernières parutions officielles de 2025 portant sur l'année 2024 ([data.gouv](#)). Liste, localisation et tarifs des professionnels de santé selon les dernières parutions officielles de 2025 portant sur l'année 2024 ([opendatasoft](#)) et FINISS Extraction du Fichier des établissements selon les dernières parutions officielles de 2025 portant sur l'année 2024 ([data.gouv](#)). Adresse et géolocalisation des établissements d'enseignement du premier et second degrés selon les dernières parutions officielles de 2025 portant sur l'année 2024 ([data.education.gouv](#))

Villes autour de Saint-Barthélemy-le-Meil

| Ville | Habitants | Superficie | Pop densité | Pop active | Taux chômage | Revenu moyen | Prix immobilier |
|-------------------------------|-----------|--------------------|-----------------------|------------|--------------|--------------|------------------------|
| Beauvène | 204 | 11 km ² | 19 h/km ² | 40.2% | 4.4% | 19 320 €/an | 1 540 €/m ² |
| Saint-Michel-d'Aurance | 262 | 8 km ² | 33 h/km ² | 53.8% | 2.7% | 23 280 €/an | 1 915 €/m ² |
| Belsentes | 538 | 25 km ² | 22 h/km ² | 47.4% | 6.3% | 19 570 €/an | 1 514 €/m ² |
| Saint-Cierge-sous-le-Cheylard | 214 | 6 km ² | 36 h/km ² | 43.9% | 4.2% | 26 140 €/an | 1 965 €/m ² |
| Saint-Christol | 102 | 14 km ² | 7 h/km ² | 45.1% | 9.8% | 19 320 €/an | 1 456 €/m ² |
| Saint-Prix | 269 | 15 km ² | 18 h/km ² | 45.7% | 4.5% | 18 870 €/an | 2 191 €/m ² |
| Le Cheylard (6 avis) | 2 803 | 13 km ² | 216 h/km ² | 38.6% | 5% | 21 880 €/an | 1 177 €/m ² |
| Gluiras | 366 | 25 km ² | 15 h/km ² | 37.2% | 7.4% | 20 870 €/an | 1 524 €/m ² |
| Saint-Jean-Chambre | 255 | 15 km ² | 17 h/km ² | 45.5% | 7.1% | 20 730 €/an | 2 506 €/m ² |
| Saint-Apollinaire-de-Rias | 195 | 8 km ² | 24 h/km ² | 43.1% | 4.1% | 17 750 €/an | 1 538 €/m ² |
| Saint-Jean-Roure | 275 | 24 km ² | 11 h/km ² | 47.3% | 4% | 19 930 €/an | 981 €/m ² |
| Chalencon | 328 | 9 km ² | 36 h/km ² | 46.6% | 9.5% | 19 010 €/an | 1 372 €/m ² |
| Jaunac | 125 | 3 km ² | 42 h/km ² | 48% | 6.4% | 22 680 €/an | 1 405 €/m ² |
| Saint-Maurice-en-Chalencon | 203 | 7 km ² | 29 h/km ² | 38.4% | 4.4% | 21 440 €/an | 934 €/m ² |
| Saint-Genest-Lachamp | 112 | 23 km ² | 5 h/km ² | 35.7% | 3.6% | 19 200 €/an | 2 273 €/m ² |

bien-dans-ma-ville.fr



Vous aimez votre ville ? Notez-la !

Et faites-nous part de vos remarques constructives



Avec

BIEN dans
ma **VILLE** 