



Version web

Ville de Saint- Barthélemy-d'Agenais

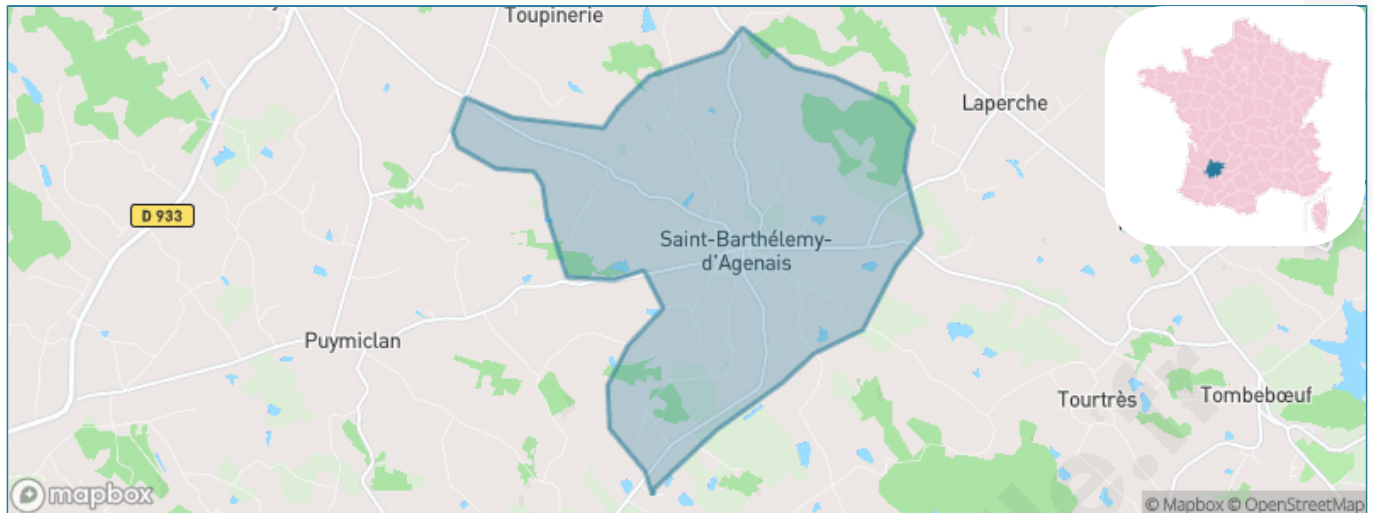
Présenté par

BIEN dans
ma **VILLE** 

Sommaire

Situation géographique	3
Statistiques sur la population	4
Evolution du nombre d'habitants	4
Tranche d'âge	5
0-14 ans	5
15-29 ans	5
30-44 ans	5
45-59 ans	5
60-74 ans	5
75-89 ans	5
90 ans et +	5
Activité professionnelle	5
Agriculteurs	5
Artisans, Commerçants	5
Cadres et sup.	5
Professions intermédiaires	5
Employé	5
Ouvrier	5
Retraité	5
Autres	5
Niveau de diplôme	6
Sans diplôme ou CEP	6
Brevet, BEPC, DNB	6
CAP-BEP ou équivalent	6
BAC ou équivalent	6
BAC+2	6
BAC+3 ou +4	6
BAC+5 ou plus	6
Composition des ménages	6
Couple sans enfant	6
Couple avec enfant(s)	6
Famille monoparentale	6
Colocation / Autre	6
Personnes seules	6
Profils électoraux	7
Premier tour	7
Sécurité	8
Evolution du nombre d'infractions	8
Pour comparer	9
Services à la population	10
Commerce	10
Éducation	10
Villes autour de Saint-Barthélemy-d'Agenais	12
Avis sur la ville de Saint-Barthélemy-d'Agenais	13
Moyenne par critère	13
Villes autour de Saint-Barthélemy-d'Agenais	13
Répartition des avis par note	13
Répartition des avis par note	13

Situation géographique



i Informations clés

- **Région** : Nouvelle-Aquitaine
- **Département** : Lot-et-Garonne
- **Code postal** : 47350
- **Superficie** : 15 km²



LOT-ET-GARONNE
Le Département



Statistiques sur la population



Nombre d'habitants

549



Age moyen

52 ans



Pop active

33.9%



Taux chômage

10.7%



Pop densité

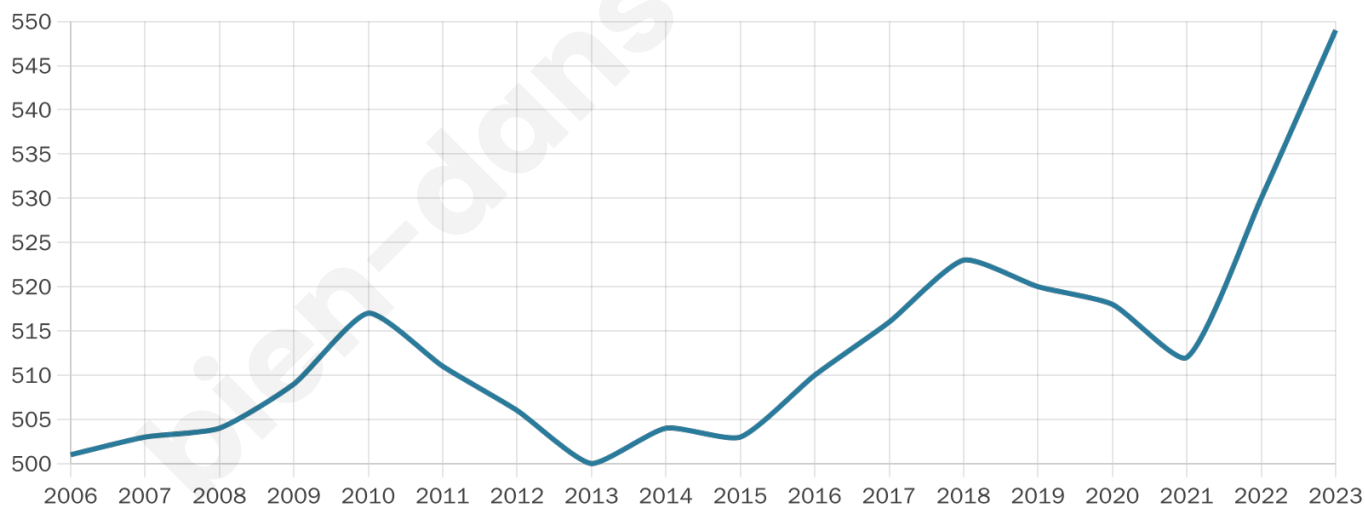
37 h/km²



Revenu moyen

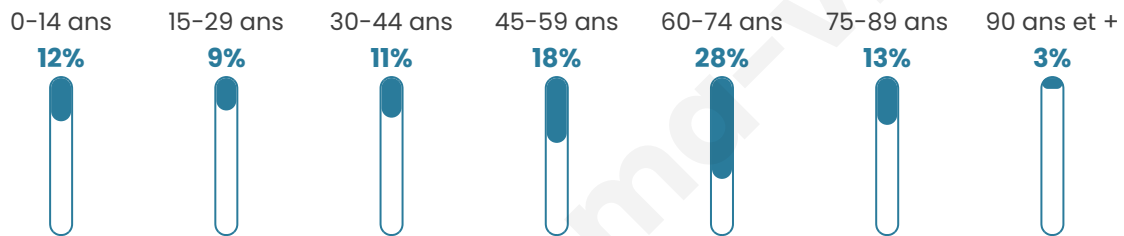
20 350 €/an

Evolution du nombre d'habitants

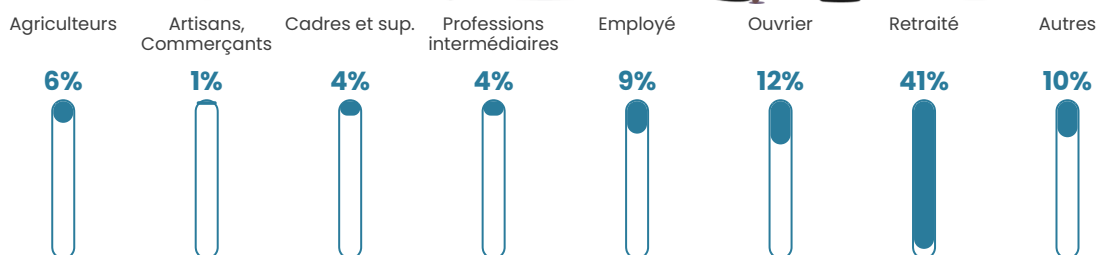


Sources : Institut national de la statistique et des études économiques (insee) selon Les dernières parutions officielles de 2024 portant sur les années 2020, 2021 et 2022.


Tranche d'âge




Activité professionnelle



Niveau de diplôme








Composition des ménages



Profils électoraux

Premier tour

	Marine LE PEN	34.32 %
	Emmanuel MACRON	17.75 %
	Jean-Luc MÉLENCHON	15.68 %
	Éric ZEMMOUR	13.91 %
	Jean LASSALLE	6.80 %
	Nicolas DUPONT-AIGNAN	2.96 %
	Yannick JADOT	2.37 %
	Valérie PÉCRESSE	2.37 %
	Anne HIDALGO	1.78 %
	Fabien ROUSSEL	0.89 %
	Philippe POUTOU	0.89 %
	Nathalie ARTHAUD	0.30 %



427 inscrits

Participation : 81.03%

Votes blancs : 1.45%

Votes nuls : 0.87%

Second tour

	Emmanuel MACRON	36,96 %
	Marine LE PEN	63,04 %

427 inscrits

Participation : 79.16%

Votes blancs : 4.14%

Votes nuls : 6.21%

Sécurité



Agressions physiques / sexuelles

0



Cambriolages

0



Vols / dégradations

0



Stupéfiants

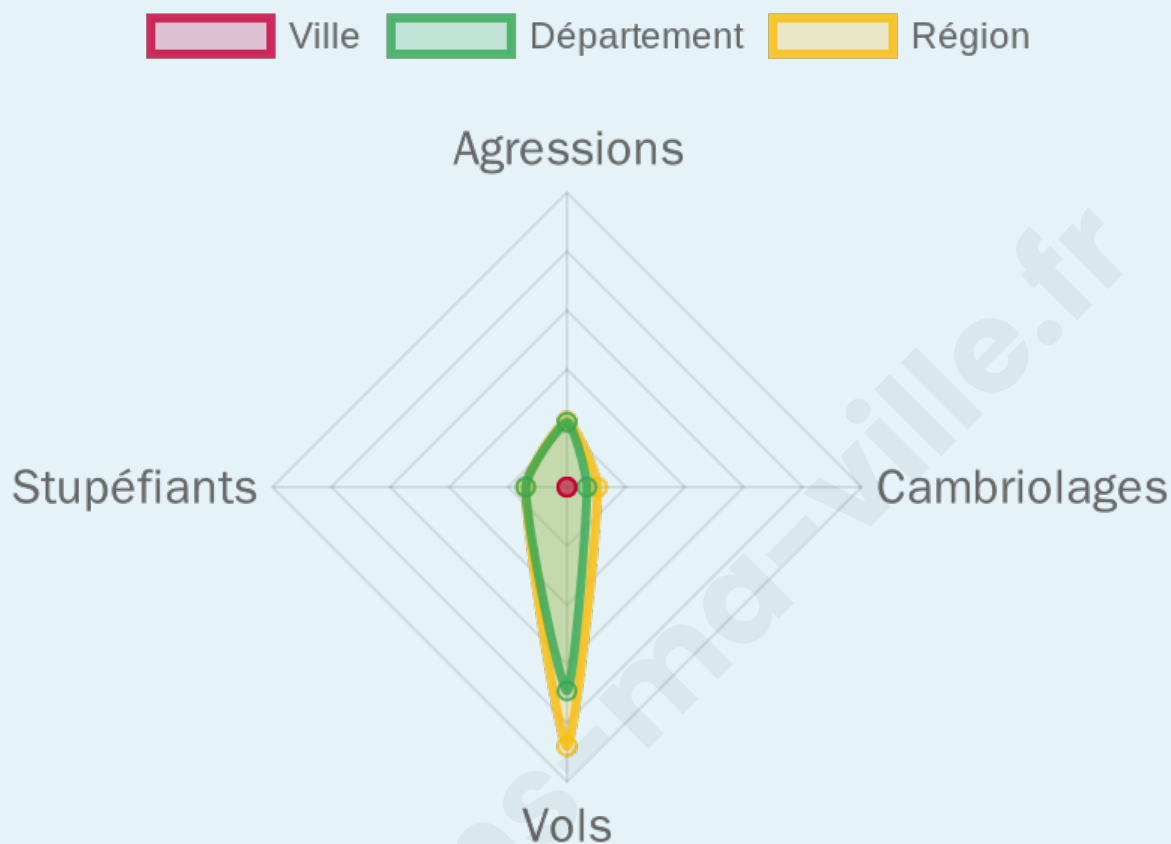
0

Evolution du nombre d'infractions



Pour comparer

(en proportion du nombre d'habitants)



Sources : Bases statistiques communale, départementale et régionale de la délinquance enregistrée par la police et la gendarmerie nationales selon les dernières parutions officielles de 2025 portant sur l'année 2024 ([data.gouv](https://data.gouv.fr)).

Agressions physiques / sexuelles : Violences sexuelles, coups et blessures volontaires intrafamiliaux, coups et blessures volontaires, autres coups, blessures volontaires et vols violents sans arme.

Cambriolages : Cambriolages de logements.

Vols : Vols avec armes, vols d'accessoires sur véhicules, vols dans les véhicules, vols de véhicules, vols sans violence contre des personnes, destructions, dégradations volontaires et escroqueries.

Stupéfiants : Trafic de stupéfiants dont (AFD) et usage de stupéfiants.

Services à la population



Commerce

Hypermarché	X <u>Saint-Pardoux-Isaac</u> 11km
Supermarché	X <u>Miramont-de-Guyenne</u> 9km
Superette	X <u>Puymiclan</u> 4km
Boulangerie	X <u>Seyches</u> 6km
Boucherie	X <u>Miramont-de-Guyenne</u> 9km
Restaurant	1
Garage	2
Station-service	X <u>Miramont-de-Guyenne</u> 9km
Banque	X <u>Seyches</u> 6km
La poste	X <u>Cambes</u> 11km
Coiffeur	1
Tabac	X <u>Seyches</u> 6km
Bars / discothèque	1
Bibliothèque	X <u>Tonneins</u> 15km
Cinéma	X <u>Tonneins</u> 15km
Vétérinaire	X <u>Miramont-de-Guyenne</u> 9km



Santé

Pharmacie	X <u>Seyches</u> 6km
Hôpital	X <u>Tonneins</u> 15km
Laboratoire d'analyses médicales	X <u>Miramont-de-Guyenne</u> 10km
Etablissement pour handicapé	X <u>Miramont-de-Guyenne</u> 8km
EHPA	X <u>Seyches</u> 6km
Médecin	X <u>Puymiclan</u> 4km
Dentiste	X <u>Miramont-de-Guyenne</u> 9km
Chirurgien	X <u>Marmande</u> 16km
Dermatologue	X <u>Villeneuve-sur-Lot</u> 30km
Anesthésiste	X <u>Villeneuve-sur-Lot</u> 30km
Gastro-entérologue	X <u>Villeneuve-sur-Lot</u> 29km
Gynécologue	X <u>Villeneuve-sur-Lot</u> 30km
Cancérologue	X <u>Agen</u> 40km
Neurologue	X <u>Pujols</u> 30km
Ophthalmologue	X <u>Miramont-de-Guyenne</u> 9km
ORL	X <u>Marmande</u> 15km
Cardiologue	X <u>Villeneuve-sur-Lot</u> 30km
Pédiatre	X <u>Grignols</u> 35km
Pneumologue	X <u>Marmande</u> 16km
Psychologue	X <u>Tonneins</u> 15km
Radiologue	X <u>Marmande</u> 15km
Rhumatologue	X <u>Marmande</u> 16km
Sage-femme	X <u>Tonneins</u> 15km



Éducation

Crèche	X <u>Seyches</u> 6km
Ecole maternelle Public	X <u>Gontaud-de-Nogaret</u> 9km
Ecole maternelle Privé	X <u>La Brède</u> 72km
Ecole primaire Public	1
Ecole primaire Privé	X <u>Grateloup-Saint-Gayrand</u> 11km
Collège Public	X <u>Miramont-de-Guyenne</u> 9km
Collège Privé	X <u>Saint-Colomb-de-Lauzun</u> 14km
Lycée Public	X <u>Tonneins</u> 16km
Lycée Privé	X <u>Saint-Colomb-de-Lauzun</u> 14km

Sources : Base Sirene des entreprises et de leurs établissements selon les dernières parutions officielles de 2025 portant sur l'année 2024 ([data.gouv](https://data.gouv.fr)). Liste, localisation et tarifs des professionnels de santé selon les dernières parutions officielles de 2025 portant sur l'année

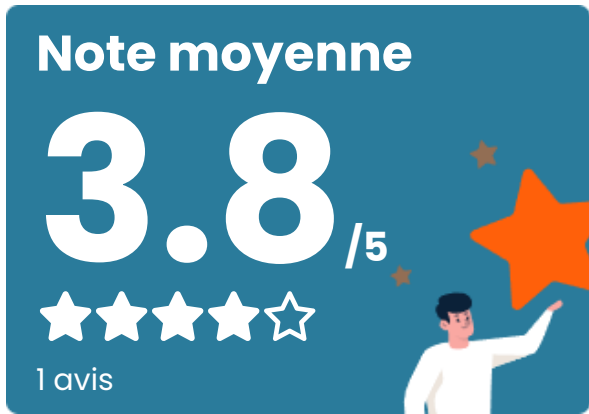
2024 ([opendatasoft](#)) et FINISS Extraction du Fichier des établissements selon les dernières parutions officielles de 2025 portant sur l'année 2024 ([data.gouv](#)). Adresse et géolocalisation des établissements d'enseignement du premier et second degrés selon les dernières parutions officielles de 2025 portant sur l'année 2024 ([data.education.gouv](#))

bien-dans-ma-ville.fr

Villes autour de Saint-Barthélemy-d'Agenais

Ville	Habitants	Superficie	Pop densité	Pop active	Taux chômage	Revenu moyen	Prix immobilier
Fongrave	629	9 km ²	70 h/km ²	44.4%	9.4%	20 120 €/an	1 172 €/m ²
Labretonie	167	11 km ²	15 h/km ²	49.1%	2.4%	25 070 €/an	1 059 €/m ²
Armillac	209	7 km ²	30 h/km ²	40.7%	6.2%	17 910 €/an	1 637 €/m ²
Montignac-Toupinerie	137	8 km ²	17 h/km ²	37.2%	2.2%	21 800 €/an	999 €/m ²
Puymiclan	701	25 km ²	28 h/km ²	51.2%	4%	21 880 €/an	1 316 €/m ²
Agmé	108	5 km ²	22 h/km ²	38.9%	2.8%	23 220 €/an	636 €/m ²
Tourtrès	140	11 km ²	13 h/km ²	44.3%	2.9%	22 580 €/an	1 114 €/m ²
Hautesvignes	163	8 km ²	20 h/km ²	46.6%	1.2%	20 460 €/an	1 440 €/m ²
Laperche	141	8 km ²	18 h/km ²	43.3%	7.1%	18 520 €/an	1 888 €/m ²
Seyches	1 063	24 km ²	44 h/km ²	43.3%	4.9%	20 260 €/an	1 139 €/m ²
Tombeboeuf	443	18 km ²	25 h/km ²	44%	9.3%	18 550 €/an	1 159 €/m ²
Peyrière	293	8 km ²	37 h/km ²	40.6%	4.1%	20 710 €/an	1 033 €/m ²
Verteuil-d'Agenais	539	22 km ²	25 h/km ²	41.9%	6.5%	20 180 €/an	1 333 €/m ²
Varès	655	16 km ²	41 h/km ²	42.9%	3.2%	21 570 €/an	1 412 €/m ²
Vergne (1 avis)	554	20 km ²	28 h/km ²	38.1%	3.2%	20 570 €/an	1 100 €/m ²

Avis sur la ville de Saint-Barthélemy-d'Agenais



Moyenne par critère



Villes autour de Saint-Barthélemy-d'Agenais

Ville	Note globale	Sécurité	Éducation	Sport Loisir	Environnement	Vie pratique
Fongrave	-	-	-	-	-	-
Labretonie	-	-	-	-	-	-
Armillac	-	-	-	-	-	-
Montignac-Toupinerie	-	-	-	-	-	-
Puymiclan	-	-	-	-	-	-
Agmé	-	-	-	-	-	-
Tourtrès	-	-	-	-	-	-
Hautsvignes	-	-	-	-	-	-
Laperche	-	-	-	-	-	-
Seyches	-	-	-	-	-	-
Tombeboeuf	-	-	-	-	-	-
Peyrière	-	-	-	-	-	-
Verteuil-d'Agenais	-	-	-	-	-	-
Varès	-	-	-	-	-	-
Vergne (1 avis)	3.0	4.0	3.0	4.0	4.0	0.0



Vous aimez votre ville ? Notez-la !

Et faites-nous part de vos remarques constructives



Avec

BIEN dans ma **VILLE** 