



Version web

Ville de Saint-Avoid

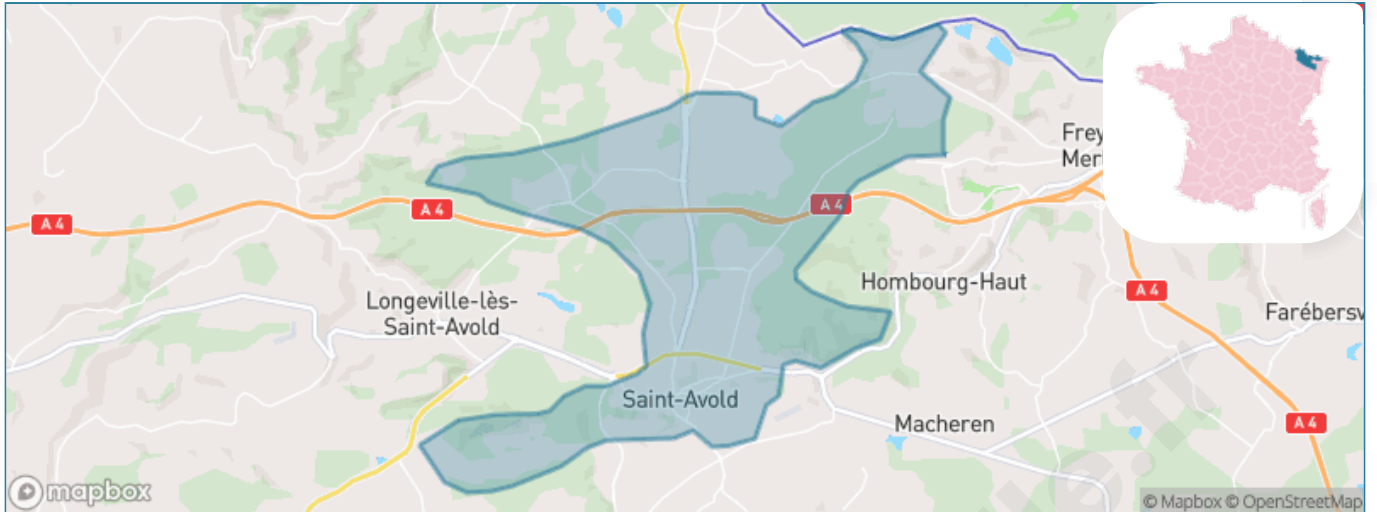
Présenté par

BIEN dans
ma **VILLE** 

Sommaire

Situation géographique	3
Statistiques sur la population	4
Evolution du nombre d'habitants	4
Tranche d'âge	5
0-14 ans	5
15-29 ans	5
30-44 ans	5
45-59 ans	5
60-74 ans	5
75-89 ans	5
90 ans et +	5
Activité professionnelle	5
Agriculteurs	5
Artisans, Commerçants	5
Cadres et sup.	5
Professions intermédiaires	5
Employé	5
Ouvrier	5
Retraité	5
Autres	5
Niveau de diplôme	6
Sans diplôme ou CEP	6
Brevet, BEPC, DNB	6
CAP-BEP ou équivalent	6
BAC ou équivalent	6
BAC+2	6
BAC+3 ou +4	6
BAC+5 ou plus	6
Composition des ménages	6
Couple sans enfant	6
Couple avec enfant(s)	6
Famille monoparentale	6
Colocation / Autre	6
Personnes seules	6
Profil électoraux	7
Premier tour	7
Sécurité	8
Evolution du nombre d'infractions	8
Pour comparer	9
Services à la population	10
Commerce	10
Éducation	10
Villes autour de Saint-Avoid	11
Avis sur la ville de Saint-Avoid	12
Moyenne par critère	12
Villes autour de Saint-Avoid	12
Répartition des avis par note	12
Répartition des avis par note	12

Situation géographique



i Informations clés

- **Région** : Grand Est
- **Département** : Moselle
- **Code postal** : 57500
- **Superficie** : 35 km²



Statistiques sur la population



Nombre d'habitants

14 755



Age moyen

44 ans



Pop active

43.6%



Taux chômage

10.7%



Pop densité

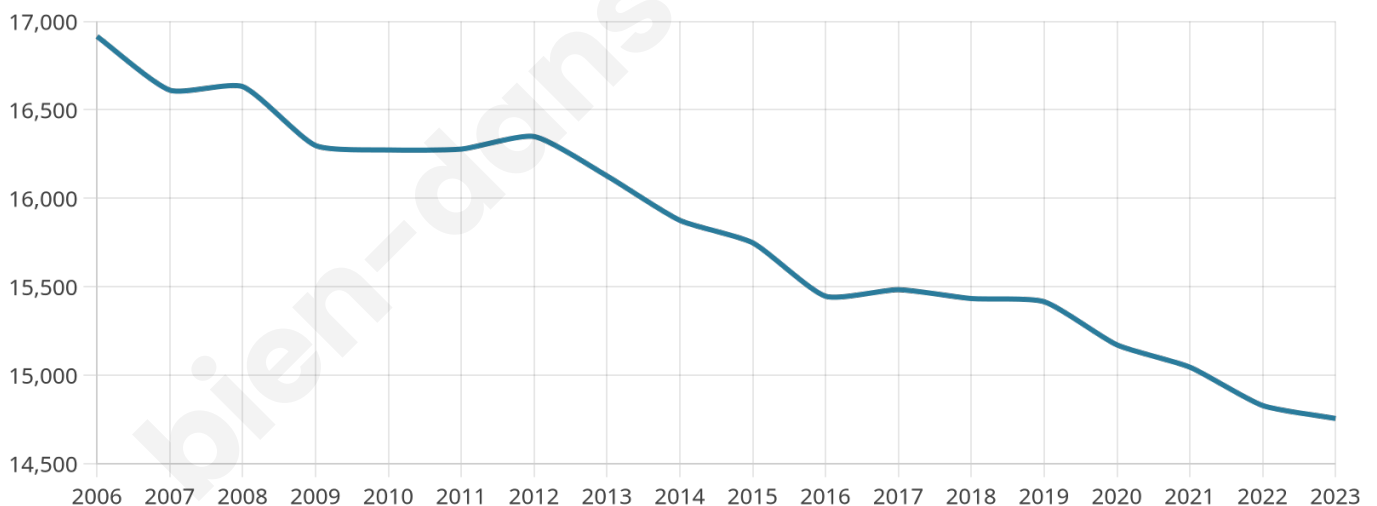
422 h/km²



Revenu moyen

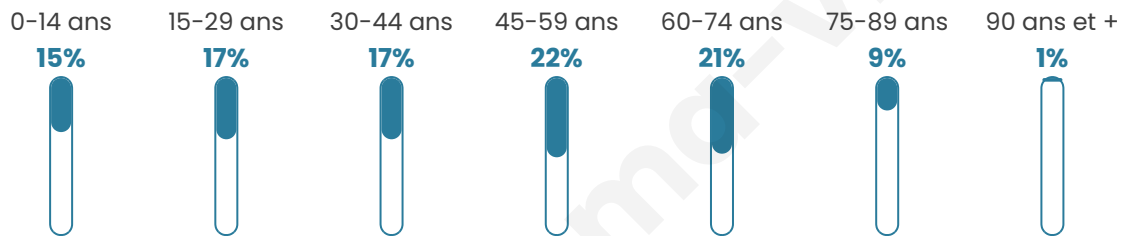
20 940 €/an

Evolution du nombre d'habitants

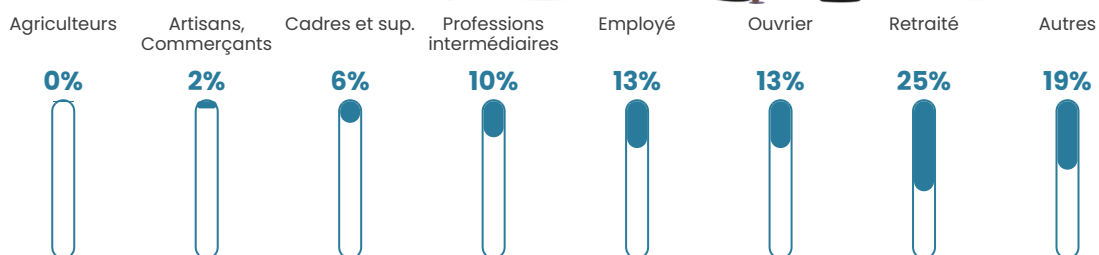


Sources : Institut national de la statistique et des études économiques (insee) selon Les dernières parutions officielles de 2024 portant sur les années 2020, 2021 et 2022.


Tranche d'âge




Activité professionnelle



Niveau de diplôme








Composition des ménages



Profils électoraux

Premier tour

	Marine LE PEN	32.11 %
	Jean-Luc MÉLENCHON	23.46 %
	Emmanuel MACRON	21.81 %
	Éric ZEMMOUR	7.21 %
	Valérie PÉCRESSE	3.25 %
	Yannick JADOT	3.19 %
	Jean LASSALLE	2.43 %
	Nicolas DUPONT-AIGNAN	2.15 %
	Fabien ROUSSEL	1.64 %
	Anne HIDALGO	1.31 %
	Philippe POUTOU	0.77 %
	Nathalie ARTHAUD	0.67 %



11 164 inscrits

Participation : 71.25%

Votes blancs : 1.41%

Votes nuls : 0.75%

Second tour

	Emmanuel MACRON	46,97 %
	Marine LE PEN	53,03 %

11 174 inscrits

Participation : 69.69%

Votes blancs : 5.59%

Votes nuls : 1.98%

Sécurité



Agressions physiques / sexuelles

155



Cambriolages

35



Vols / dégradations

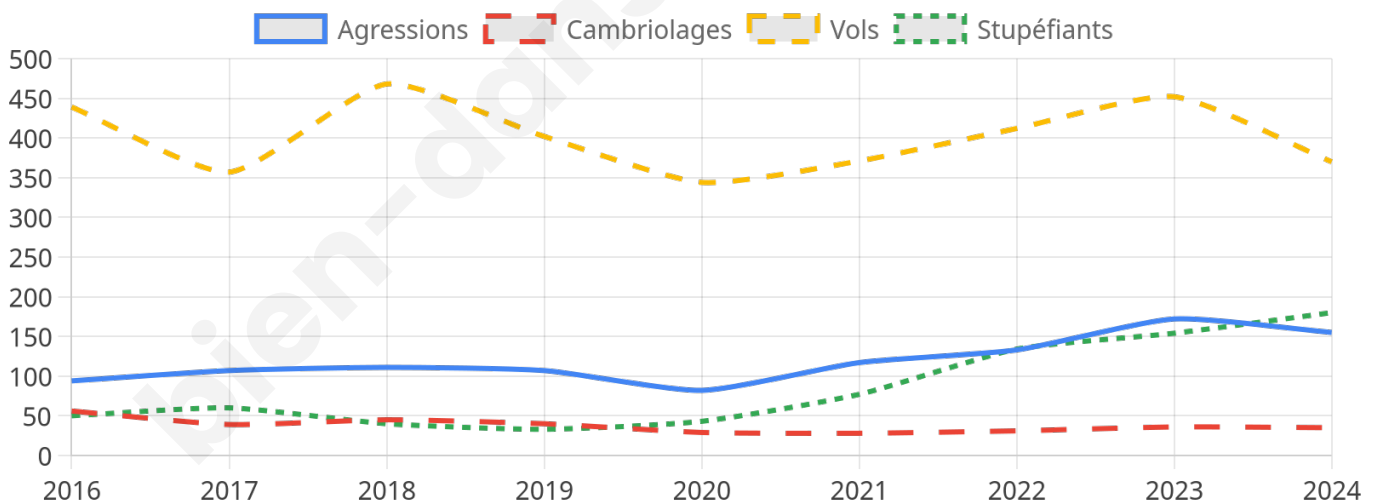
370



Stupéfiants

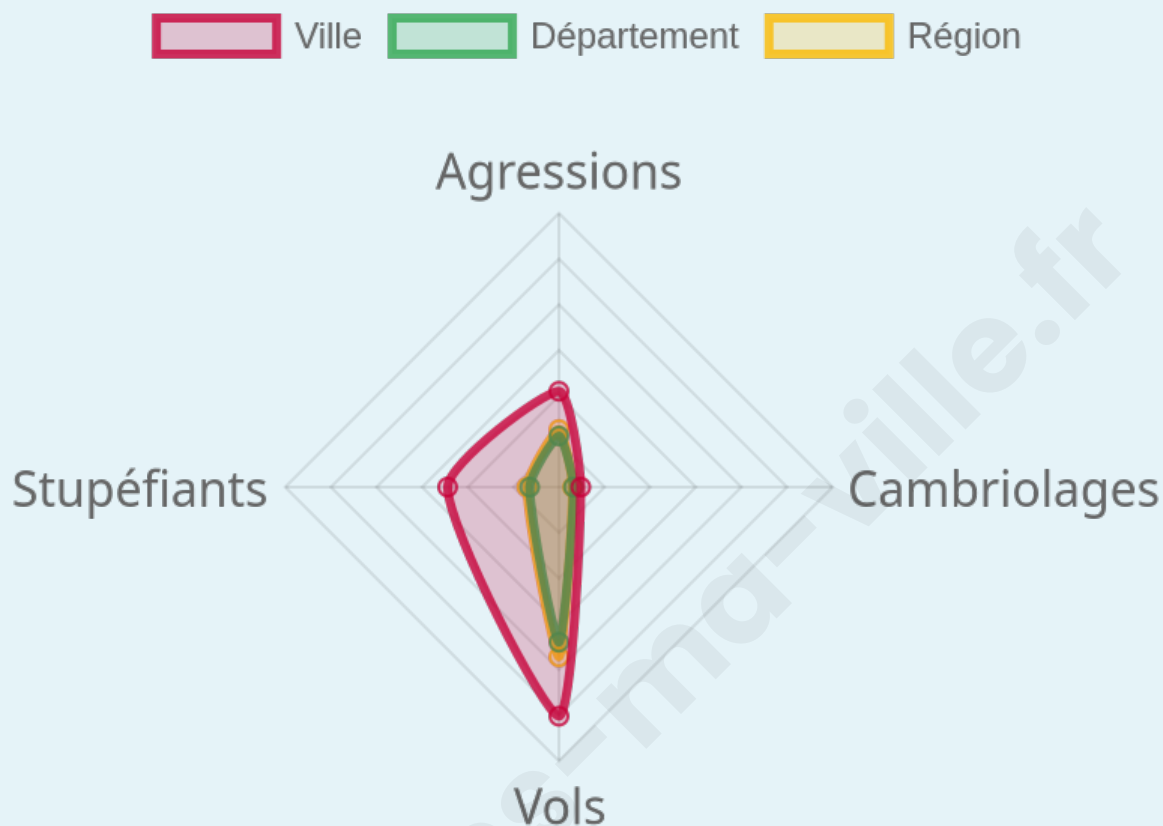
180

Evolution du nombre d'infractions



Pour comparer

(en proportion du nombre d'habitants)



Sources : Bases statistiques communale, départementale et régionale de la délinquance enregistrée par la police et la gendarmerie nationales selon les dernières parutions officielles de 2025 portant sur l'année 2024 ([data.gouv](https://data.gouv.fr)).

Agressions physiques / sexuelles : Violences sexuelles, coups et blessures volontaires intrafamiliaux, coups et blessures volontaires, autres coups, blessures volontaires et vols violents sans arme.

Cambriolages : Cambriolages de logements.

Vols : Vols avec armes, vols d'accessoires sur véhicules, vols dans les véhicules, vols de véhicules, vols sans violence contre des personnes, destructions, dégradations volontaires et escroqueries.

Stupéfiants : Trafic de stupéfiants dont (AFD) et usage de stupéfiants.

Services à la population



Commerce

Hypermarché	1
Supermarché	6
Superette	9
Boulangerie	14
Boucherie	4
Restaurant	47
Garage	22
Station-service	2
Banque	9
La poste	16
Coiffeur	40
Tabac	3
Bars / discothèque	18
Bibliothèque	1
Cinéma	X <u>Freyming-Merlebach</u> 9km
Vétérinaire	4



Santé

Pharmacie	6
Hôpital	1
Laboratoire d'analyses médicales	4
Etablissement pour handicapé	5
EHPA	3
Médecin	14
Dentiste	20
Chirurgien	13
Dermatologue	1
Anesthésiste	8
Gastro-entérologue	1
Gynécologue	4
Cancérologue	X <u>Thionville</u> 50km
Neurologue	2
Ophthalmologue	1
ORL	X <u>Forbach</u> 17km
Cardiologue	8
Pédiatre	3
Pneumologue	X <u>Sarreguemines</u> 27km
Psychologue	1
Radiologue	14
Rhumatologue	X <u>Freyming-Merlebach</u> 10km
Sage-femme	6



Éducation

Crèche	6
Ecole maternelle Public	8
Ecole maternelle Privé	X <u>Laudrefang</u> 5km
Ecole primaire Public	7
Ecole primaire Privé	1
Collège Public	2
Collège Privé	1
Lycée Public	2
Lycée Privé	2

Sources : Base Sirene des entreprises et de leurs établissements selon les dernières parutions officielles de 2025 portant sur l'année 2024 ([data.gouv](#)). Liste, localisation et tarifs des professionnels de santé selon les dernières parutions officielles de 2025 portant sur l'année 2024 ([opendatasoft](#)) et FINISS Extraction du Fichier des établissements selon les dernières parutions officielles de 2025 portant sur l'année 2024 ([data.gouv](#)). Adresse et géolocalisation des établissements d'enseignement du premier et second degrés selon les dernières parutions officielles de 2025 portant sur l'année 2024 ([data.education.gouv](#))

Villes autour de Saint-Avold

Ville	Habitants	Superficie	Pop densité	Pop active	Taux chômage	Revenu moyen	Prix immobilier
Valmont	3 041	9 km ²	338 h/km ²	43.9%	5.6%	23 020 €/an	NC
Altviller	524	4 km ²	131 h/km ²	40.6%	4.2%	24 190 €/an	NC
Folschviller	3 916	9 km ²	435 h/km ²	38.7%	7.6%	18 660 €/an	NC
Lachambre	906	7 km ²	129 h/km ²	48.8%	2.4%	25 430 €/an	NC
Macheren	2 814	17 km ²	166 h/km ²	42.7%	4.5%	23 900 €/an	NC
Longeville-lès-Saint-Avold	3 572	24 km ²	149 h/km ²	48.2%	5.3%	23 860 €/an	NC
Laudrefang	335	4 km ²	84 h/km ²	46.6%	2.7%	22 830 €/an	NC
Lelling (1 avis)	458	4 km ²	115 h/km ²	48.7%	3.9%	24 210 €/an	NC
Teting-sur-Nied	1 258	9 km ²	140 h/km ²	48.3%	4.5%	22 590 €/an	NC
Hombourg-Haut (8 avis)	5 976	12 km ²	498 h/km ²	38.8%	8%	19 130 €/an	NC
Porcelette (1 avis)	2 397	13 km ²	184 h/km ²	47.1%	3.2%	25 030 €/an	NC
Pontpierre (1 avis)	735	8 km ²	92 h/km ²	47.5%	5%	23 600 €/an	NC
Vahl-Ebersing (1 avis)	487	6 km ²	81 h/km ²	50.3%	4.9%	23 300 €/an	NC
Tritteling-Redlach	509	6 km ²	85 h/km ²	51.5%	3.3%	24 970 €/an	NC
Guenviller	680	4 km ²	170 h/km ²	45%	5.3%	24 750 €/an	NC

Avis sur la ville de Saint-Avoid



Moyenne par critère



Villes autour de Saint-Avoid

Ville	Note globale	Sécurité	Éducation	Sport Loisir	Environnement	Vie pratique
Valmont	-	-	-	-	-	-
Altwiller	-	-	-	-	-	-
Folschviller	-	-	-	-	-	-
Lachambre	-	-	-	-	-	-
Macheren	-	-	-	-	-	-
Longeville-lès-Saint-Avoid	-	-	-	-	-	-
Laudrefang	-	-	-	-	-	-
Lelling (1 avis)	4.2	4.0	4.0	3.0	5.0	5.0
Teting-sur-Nied	-	-	-	-	-	-
Hombourg-Haut (8 avis)	3.0	2.3	3.4	3.5	3.5	2.3
Porcelette (1 avis)	2.6	3.0	4.0	3.0	0.0	3.0
Pontpierre (1 avis)	0.4	0.0	1.0	1.0	0.0	0.0
Vahl-Ebersing (1 avis)	4.8	5.0	4.0	5.0	5.0	5.0
Tritteling-Redlach	-	-	-	-	-	-
Guenviller	-	-	-	-	-	-



Vous aimez votre ville ? Notez-la !

Et faites-nous part de vos remarques constructives



Avec

BIEN dans ma **VILLE** 