



Version web

Ville de Saint-Avit-de-Tardes

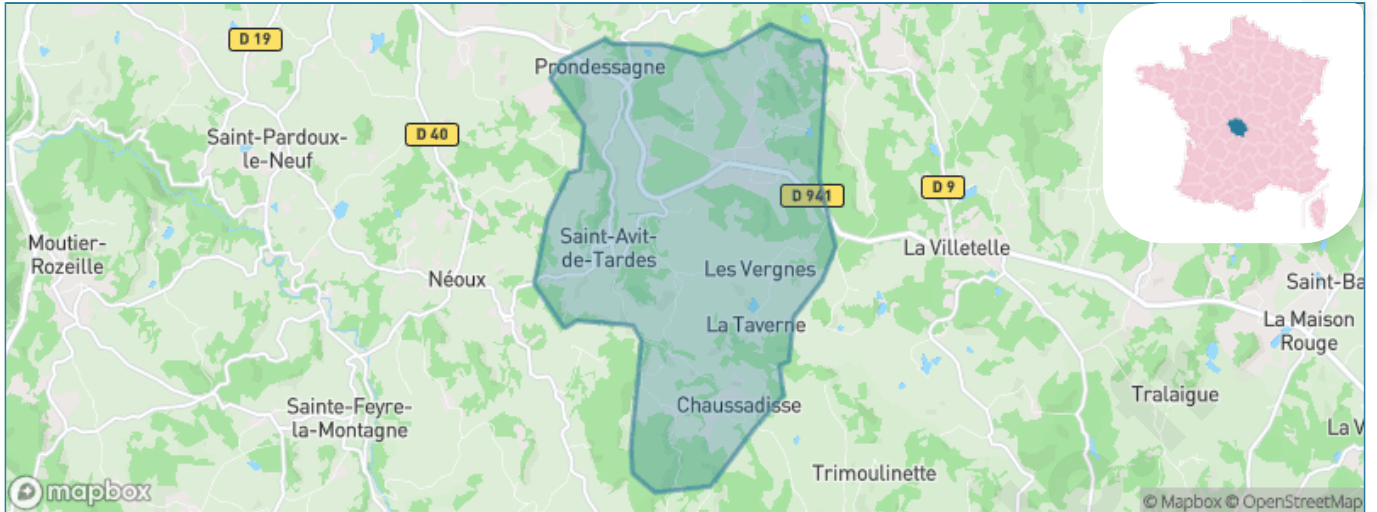
Présenté par

BIEN dans ma **VILLE** 

Sommaire

Situation géographique	3
Statistiques sur la population	4
Evolution du nombre d'habitants	4
Tranche d'âge	5
0-14 ans	5
15-29 ans	5
30-44 ans	5
45-59 ans	5
60-74 ans	5
75-89 ans	5
90 ans et +	5
Activité professionnelle	5
Agriculteurs	5
Artisans, Commerçants	5
Cadres et sup.	5
Professions intermédiaires	5
Employé	5
Ouvrier	5
Retraité	5
Autres	5
Niveau de diplôme	6
Sans diplôme ou CEP	6
Brevet, BEPC, DNB	6
CAP-BEP ou équivalent	6
BAC ou équivalent	6
BAC+2	6
BAC+3 ou +4	6
BAC+5 ou plus	6
Composition des ménages	6
Couple sans enfant	6
Couple avec enfant(s)	6
Famille monoparentale	6
Colocation / Autre	6
Personnes seules	6
Profils électoraux	7
Premier tour	7
Sécurité	8
Evolution du nombre d'infractions	8
Pour comparer	9
Services à la population	10
Commerce	10
Éducation	10
Villes autour de Saint-Avit-de-Tardes	11

Situation géographique



i Informations clés

- **Région** : Nouvelle-Aquitaine
- **Département** : Creuse
- **Code postal** : 23200
- **Superficie** : 14 km²



la CREUSE
le Département

Statistiques sur la population



Nombre d'habitants

159



Age moyen

50 ans



Pop active

50.9%



Taux chômage

7.9%



Pop densité

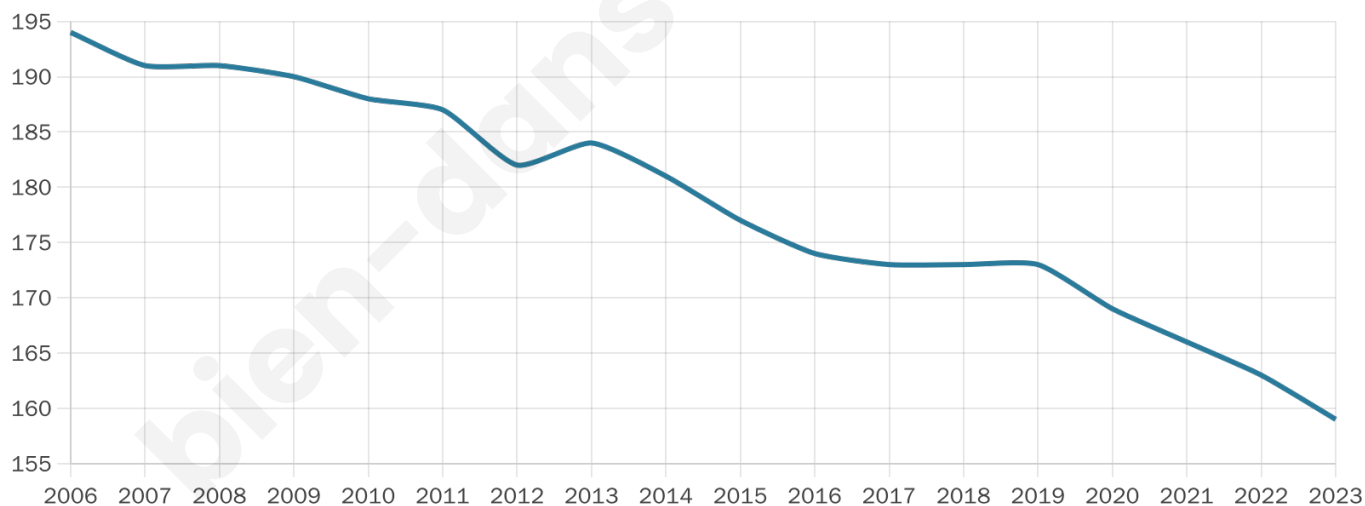
11 h/km²



Revenu moyen

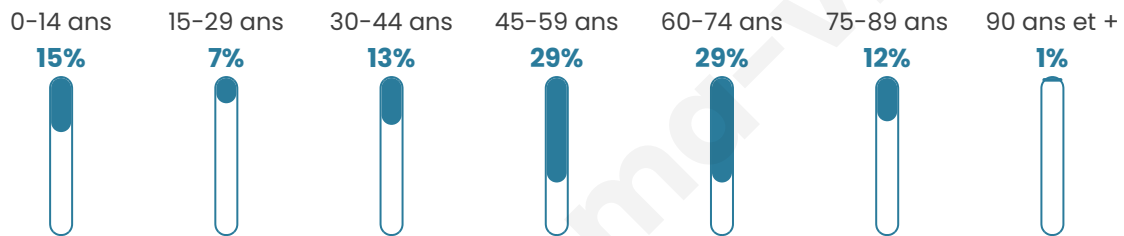
18 960 €/an

Evolution du nombre d'habitants

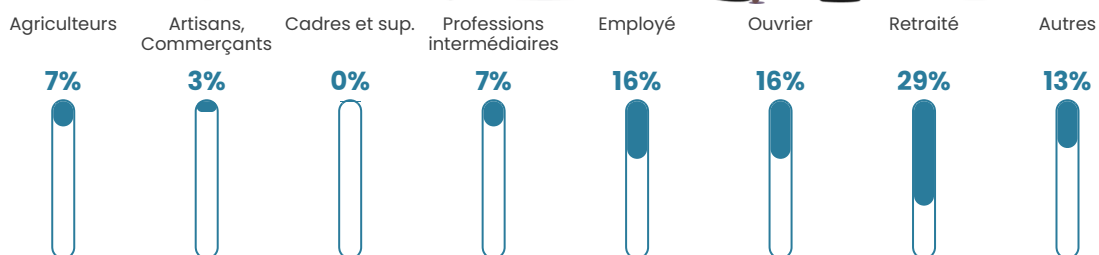


Sources : Institut national de la statistique et des études économiques (insee) selon Les dernières parutions officielles de 2024 portant sur les années 2020, 2021 et 2022.


Tranche d'âge




Activité professionnelle



Niveau de diplôme











Composition des ménages



Profils électoraux

Premier tour

	Jean-Luc MÉLENCHON	25.00 %
	Marine LE PEN	20.83 %
	Emmanuel MACRON	15.00 %
	Valérie PÉCRESSÉ	13.33 %
	Jean LASSALLE	9.17 %
	Éric ZEMMOUR	7.50 %
	Nathalie ARTHAUD	2.50 %
	Anne HIDALGO	2.50 %
	Fabien ROUSSEL	1.67 %
	Yannick JADOT	1.67 %
	Nicolas DUPONT- AIGNAN	0.83 %
	Philippe POUTOU	0.00 %



147 inscrits

Participation : 83.67%

Votes blancs : 1.63%

Votes nuls : 0.81%

Second tour

	Emmanuel MACRON	46,88 %
	Marine LE PEN	53,13 %

147 inscrits

Participation : 77.55%

Votes blancs : 8.77%

Votes nuls : 7.02%

Sécurité



Agressions physiques / sexuelles

0



Cambriolages

0



Vols / dégradations

0



Stupéfiants

0

Evolution du nombre d'infractions



Pour comparer

(en proportion du nombre d'habitants)



Sources : Bases statistiques communale, départementale et régionale de la délinquance enregistrée par la police et la gendarmerie nationales selon les dernières parutions officielles de 2025 portant sur l'année 2024 ([data.gouv](https://data.gouv.fr)).

Agressions physiques / sexuelles : Violences sexuelles, coups et blessures volontaires intrafamiliaux, coups et blessures volontaires, autres coups, blessures volontaires et vols violents sans arme.

Cambriolages : Cambriolages de logements.

Vols : Vols avec armes, vols d'accessoires sur véhicules, vols dans les véhicules, vols de véhicules, vols sans violence contre des personnes, destructions, dégradations volontaires et escroqueries.

Stupéfiants : Trafic de stupéfiants dont (AFD) et usage de stupéfiants.

Services à la population



Commerce

Hypermarché	X Ussel 41km
Supermarché	X Felletin 9km
Superette	X Crocq 9km
Boulangerie	X Saint-Pardoux-d'Arnet 3km
Boucherie	X Bellegarde-en-Marche 7km
Restaurant	X Saint-Silvain-Bellegarde 6km
Garage	X Saint-Alpinien 6km
Station-service	X Felletin 9km
Banque	X Crocq 9km
La poste	X Auzances 22km
Coiffeur	X Bellegarde-en-Marche 7km
Tabac	X Crocq 9km
Bars / discothèque	X Saint-Amand 8km
Bibliothèque	1
Cinéma	X Aubusson 10km
Vétérinaire	X Saint-Pardoux-d'Arnet 7km



Santé

Pharmacie	X Bellegarde-en-Marche 7km
Hôpital	X Moutier-Rozeille 9km
Laboratoire d'analyses médicales	X Aubusson 10km
Etablissement pour handicapé	X Felletin 8km
EHPA	X Bellegarde-en-Marche 7km
Médecin	X Moutier-Rozeille 7km
Dentiste	X Aubusson 10km
Chirurgien	X Saint-Pierre-Bellevue 32km
Dermatologue	X Ussel 42km
Anesthésiste	X Guéret 43km
Gastro-entérologue	X Ussel 41km
Gynécologue	X Guéret 42km
Cancérologue	X Clermont-Ferrand 65km
Neurologue	X Montluçon 54km
Ophthalmologue	X Aubusson 9km
ORL	X Montluçon 54km
Cardiologue	X Ussel 41km
Pédiatre	X Chamalières 63km
Pneumologue	X Guéret 42km
Psychologue	X Viersat 41km
Radiologue	X Ahun 27km
Rhumatologue	X Guéret 43km
Sage-femme	X Pionsat 38km



Éducation

Crèche	X Néoux 2km
Ecole maternelle Public	X Moutier-Rozeille 7km
Ecole maternelle Privé	X Limoges 83km
Ecole primaire Public	1
Ecole primaire Privé	X Aubusson 10km
Collège Public	X Crocq 9km
Collège Privé	X Ussel 41km
Lycée Public	X Felletin 9km
Lycée Privé	X Ussel 41km

Sources : Base Sirene des entreprises et de leurs établissements selon les dernières parutions officielles de 2025 portant sur l'année 2024 ([data.gouv](#)). Liste, localisation et tarifs des professionnels de santé selon les dernières parutions officielles de 2025 portant sur l'année 2024 ([opendatasoft](#)) et FINISS Extraction du Fichier des établissements selon les dernières parutions officielles de 2025 portant sur l'année 2024 ([data.gouv](#)). Adresse et géolocalisation des établissements d'enseignement du premier et second degrés selon les dernières parutions officielles de 2025 portant sur l'année 2024 ([data.education.gouv](#))

Villes autour de Saint-Avit-de-Tardes

Ville	Habitants	Superficie	Pop densité	Pop active	Taux chômage	Revenu moyen	Prix immobilier
Néoux	279	23 km ²	12 h/km ²	45.2%	3.9%	20 010 €/an	663 €/m ²
Saint-Pardoux-le-Neuf	189	7 km ²	27 h/km ²	51.9%	4.8%	22 290 €/an	846 €/m ²
Sainte-Feyre-la-Montagne	121	6 km ²	20 h/km ²	47.9%	7.4%	19 150 €/an	350 €/m ²
La Villetelle	163	16 km ²	10 h/km ²	37.4%	2.5%	17 290 €/an	533 €/m ²
Saint-Pardoux-d'Arnet	163	16 km ²	10 h/km ²	43.6%	3.1%	19 870 €/an	980 €/m ²
Pontcharraud	82	9 km ²	9 h/km ²	45.1%	8.5%	NC	634 €/m ²
Saint-Silvain-Bellegarde	189	20 km ²	9 h/km ²	40.7%	1.6%	18 960 €/an	909 €/m ²
Moutier-Rozeille	432	19 km ²	23 h/km ²	40%	4.4%	21 740 €/an	680 €/m ²
Saint-Maurice-près-Crocq	104	14 km ²	7 h/km ²	34.6%	3.8%	16 820 €/an	629 €/m ²
Saint-Frion	251	18 km ²	14 h/km ²	45.8%	4.4%	18 400 €/an	1 498 €/m ²
Bellegarde-en-Marche	355	3 km ²	118 h/km ²	34.1%	3.9%	21 510 €/an	807 €/m ²
Saint-Alpinien	290	15 km ²	19 h/km ²	47.6%	5.5%	20 790 €/an	984 €/m ²
La Chaussade	99	7 km ²	14 h/km ²	47.5%	6.1%	NC	NC
Crocq	389	14 km ²	28 h/km ²	36%	3.6%	18 570 €/an	907 €/m ²
Mautes	194	22 km ²	9 h/km ²	40.2%	4.6%	16 400 €/an	686 €/m ²

bien-dans-ma-ville.fr



Vous aimez votre ville ? Notez-la !

Et faites-nous part de vos remarques constructives



Avec

BIEN dans
ma **VILLE** 