



Version web

# Ville de Saint-Avit

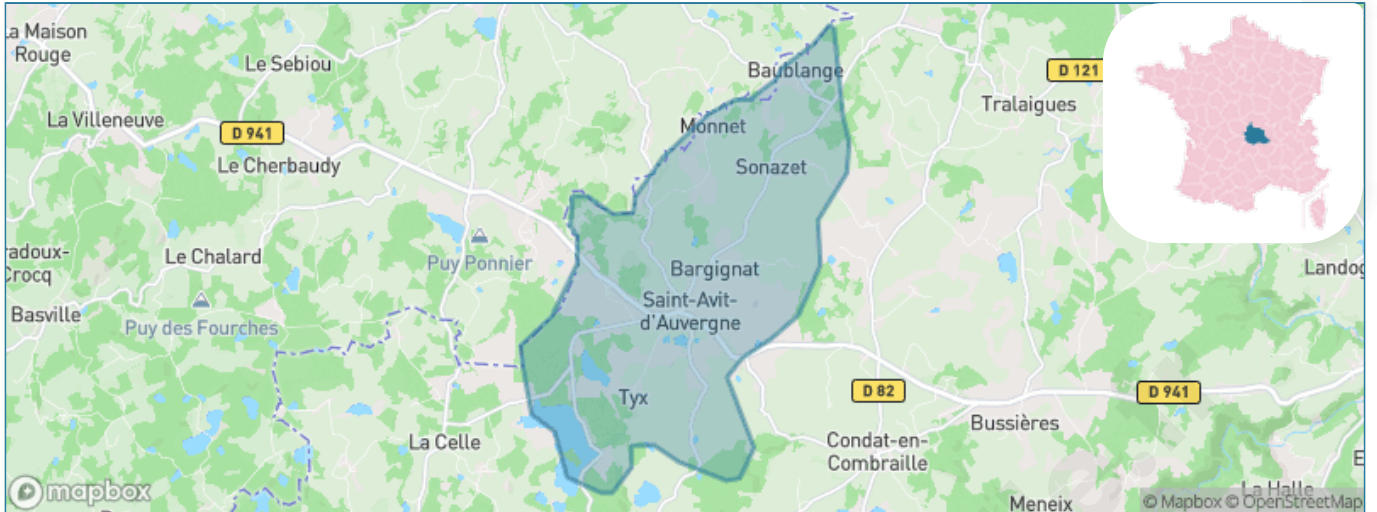
Présenté par

**BIEN** dans  
ma **VILLE** 

# Sommaire

Situation géographique .....	3
Statistiques sur la population .....	4
Evolution du nombre d'habitants .....	4
Tranche d'âge .....	5
0-14 ans .....	5
15-29 ans .....	5
30-44 ans .....	5
45-59 ans .....	5
60-74 ans .....	5
75-89 ans .....	5
90 ans et + .....	5
Activité professionnelle .....	5
Agriculteurs .....	5
Artisans, Commerçants .....	5
Cadres et sup. ....	5
Professions intermédiaires .....	5
Employé .....	5
Ouvrier .....	5
Retraité .....	5
Autres .....	5
Niveau de diplôme .....	6
Sans diplôme ou CEP .....	6
Brevet, BEPC, DNB .....	6
CAP-BEP ou équivalent .....	6
BAC ou équivalent .....	6
BAC+2 .....	6
BAC+3 ou +4 .....	6
BAC+5 ou plus .....	6
Composition des ménages .....	6
Couple sans enfant .....	6
Couple avec enfant(s) .....	6
Famille monoparentale .....	6
Colocation / Autre .....	6
Personnes seules .....	6
Profils électoraux .....	7
Premier tour .....	7
Sécurité .....	8
Evolution du nombre d'infractions .....	8
Pour comparer .....	9
Services à la population .....	10
Commerce .....	10
Éducation .....	10
Villes autour de Saint-Avit .....	11

# Situation géographique



## i Informations clés

- **Région** : Auvergne-Rhône-Alpes
- **Département** : Puy-de-Dôme
- **Code postal** : 63380
- **Superficie** : 19 km<sup>2</sup>



**PUY-DE-DÔME**  
LE DÉPARTEMENT

# Statistiques sur la population



Nombre d'habitants

**208**



Age moyen

**53 ans**



Pop active

**38.9%**



Taux chômage

**3.9%**



Pop densité

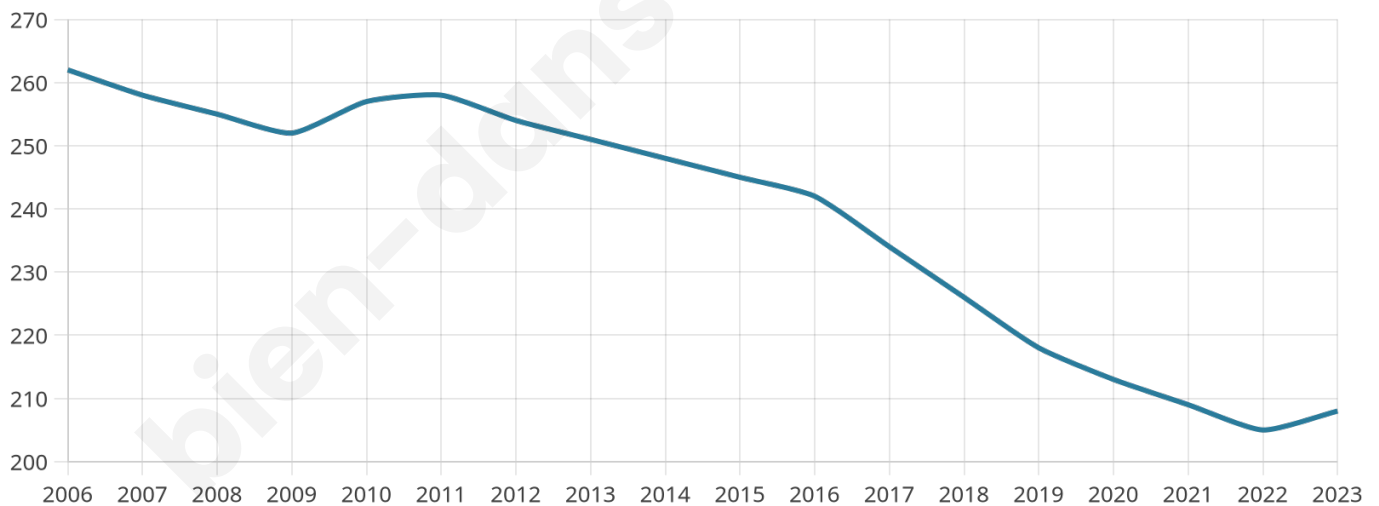
**11 h/km<sup>2</sup>**



Revenu moyen

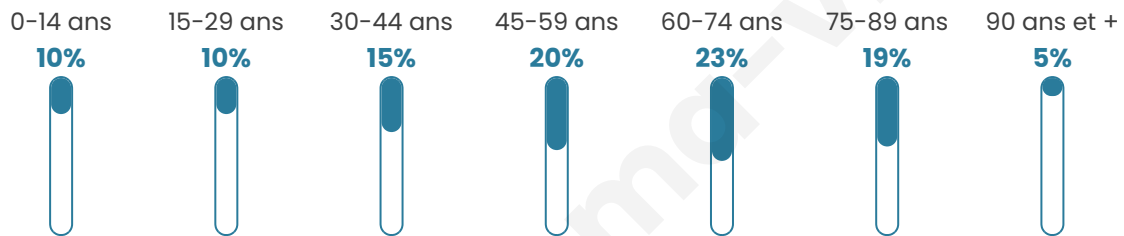
**19 360 €/an**

## Evolution du nombre d'habitants

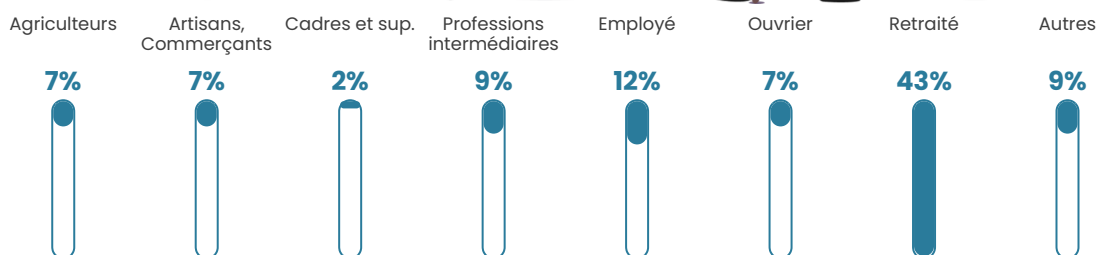


Sources : Institut national de la statistique et des études économiques (insee) selon Les dernières parutions officielles de 2024 portant sur les années 2020, 2021 et 2022.


## Tranche d'âge




## Activité professionnelle



## Niveau de diplôme















## Composition des ménages



# Profils électoraux

## Premier tour

	Emmanuel MACRON	28.85 %
	Marine LE PEN	21.79 %
	Valérie PÉCRESE	16.03 %
	Jean LASSALLE	8.33 %
	Éric ZEMMOUR	6.41 %
	Yannick JADOT	5.77 %
	Jean-Luc MÉLENCHON	3.85 %
	Anne HIDALGO	3.85 %
	Fabien ROUSSEL	1.92 %
	Nicolas DUPONT- AIGNAN	1.92 %
	Nathalie ARTHAUD	0.64 %
	Philippe POUTOU	0.64 %



### 212 inscrits

Participation : 75.94%

Votes blancs : 1.24%

Votes nuls : 1.86%

## Second tour

	Emmanuel MACRON	62,42 %
	Marine LE PEN	37,58 %

### 212 inscrits

Participation : 81.13%

Votes blancs : 1.74%

Votes nuls : 11.63%

# Sécurité



Agressions physiques / sexuelles

0



Cambriolages

0



Vols / dégradations

0



Stupéfiants

0

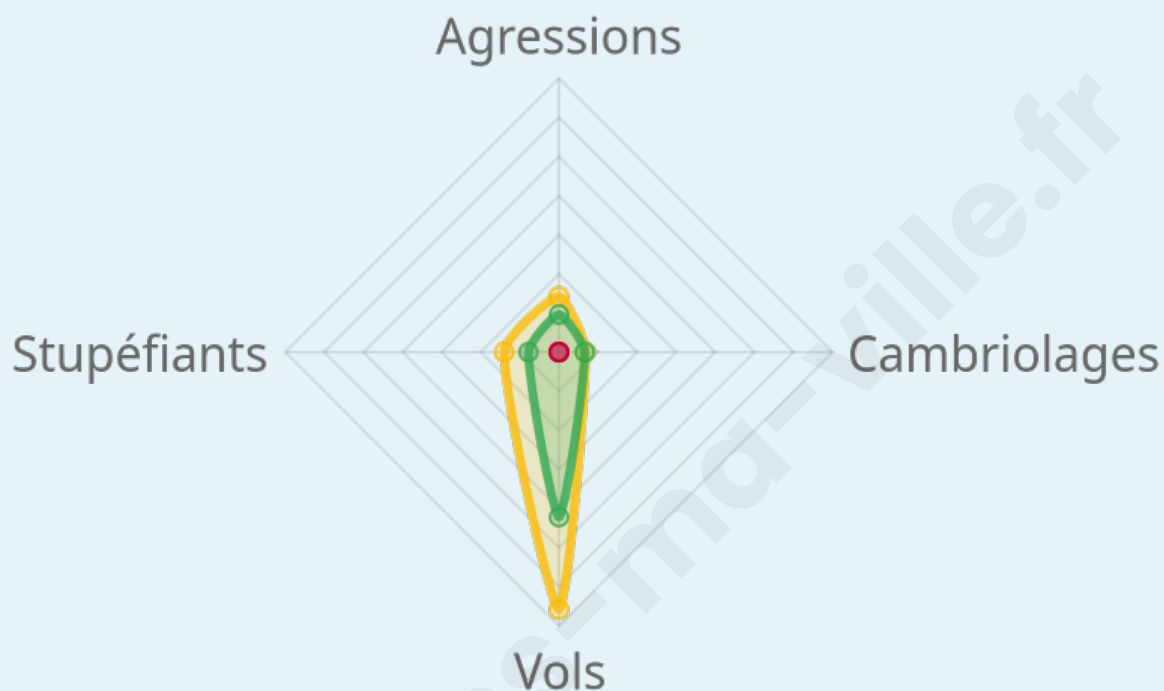
## Evolution du nombre d'infractions



## Pour comparer

(en proportion du nombre d'habitants)

Ville  Département  Région



Sources : Bases statistiques communale, départementale et régionale de la délinquance enregistrée par la police et la gendarmerie nationales selon les dernières parutions officielles de 2025 portant sur l'année 2024 ([data.gouv](https://data.gouv.fr)).

Agressions physiques / sexuelles : Violences sexuelles, coups et blessures volontaires intrafamiliaux, coups et blessures volontaires, autres coups, blessures volontaires et vols violents sans arme.

Cambriolages : Cambriolages de logements.

Vols : Vols avec armes, vols d'accessoires sur véhicules, vols dans les véhicules, vols de véhicules, vols sans violence contre des personnes, destructions, dégradations volontaires et escroqueries.

Stupéfiants : Trafic de stupéfiants dont (AFD) et usage de stupéfiants.

# Services à la population



## Commerce

Hypermarché	X <a href="#">Usse</a> 40km
Supermarché	X <a href="#">Giat</a> 8km
Superette	X <a href="#">Condat-en-Combraille</a> 2km
Boulangerie	1
Boucherie	X <a href="#">Mérinchal</a> 7km
Restaurant	X <a href="#">Mérinchal</a> 7km
Garage	3
Station-service	1
Banque	X <a href="#">Giat</a> 9km
La poste	X <a href="#">Auzances</a> 18km
Coiffeur	1
Tabac	X <a href="#">Crocq</a> 13km
Bars / discothèque	1
Bibliothèque	X <a href="#">Auzances</a> 18km
Cinéma	X <a href="#">Les Ancizes-Comps</a> 24km
Vétérinaire	X <a href="#">Montel-de-Gelat</a> 9km



## Santé

Pharmacie	X <a href="#">Mérinchal</a> 7km
Hôpital	X <a href="#">Aubusson</a> 29km
Laboratoire d'analyses médicales	X <a href="#">Aubusson</a> 30km
Etablissement pour handicapé	X <a href="#">Saint-Priest-des-Champs</a> 22km
EHPA	X <a href="#">Giat</a> 9km
Médecin	X <a href="#">Mérinchal</a> 7km
Dentiste	X <a href="#">Giat</a> 9km
Chirurgien	X <a href="#">Usse</a> 40km
Dermatologue	X <a href="#">Mont-Dore</a> 39km
Anesthésiste	X <a href="#">Beaumont</a> 44km
Gastro-entérologue	X <a href="#">Usse</a> 40km
Gynécologue	X <a href="#">Clermont-Ferrand</a> 43km
Cancérologue	X <a href="#">Clermont-Ferrand</a> 45km
Neurologue	X <a href="#">Clermont-Ferrand</a> 44km
Ophtalmologue	X <a href="#">Aubusson</a> 29km
ORL	X <a href="#">Ceyrat</a> 44km
Cardiologue	X <a href="#">Usse</a> 39km
Pédiatre	X <a href="#">Chamalières</a> 43km
Pneumologue	X <a href="#">Chamalières</a> 43km
Psychologue	X <a href="#">Durtol</a> 40km
Radiologue	X <a href="#">Usse</a> 40km
Rhumatologue	X <a href="#">Clermont-Ferrand</a> 44km
Sage-femme	X <a href="#">Pontgibaud</a> 25km



## Éducation

Crèche	X <a href="#">Giat</a> 9km
Ecole maternelle Public	X <a href="#">Mérinchal</a> 7km
Ecole maternelle Privé	X <a href="#">Limoges</a> 102km
Ecole primaire Public	1
Ecole primaire Privé	X <a href="#">Chapdes-Beaufort</a> 26km
Collège Public	X <a href="#">Pontaumur</a> 11km
Collège Privé	X <a href="#">Orcines</a> 38km
Lycée Public	X <a href="#">Pontaumur</a> 11km
Lycée Privé	X <a href="#">Usse</a> 39km

Sources : Base Sirene des entreprises et de leurs établissements selon les dernières parutions officielles de 2025 portant sur l'année 2024 ([data.gouv](#)). Liste, localisation et tarifs des professionnels de santé selon les dernières parutions officielles de 2025 portant sur l'année 2024 ([opendatasoft](#)) et FINESS Extraction du Fichier des établissements selon les dernières parutions officielles de 2025 portant sur l'année 2024 ([data.gouv](#)). Adresse et géolocalisation des établissements d'enseignement du premier et second degrés selon les dernières parutions officielles de 2025 portant sur l'année 2024 ([data.education.gouv](#))

## Villes autour de Saint-Avit

Ville	Habitants	Superficie	Pop densité	Pop active	Taux chômage	Revenu moyen	Prix immobilier
Condat-en-Combraille	413	45 km <sup>2</sup>	9 h/km <sup>2</sup>	46.7%	2.4%	18 590 €/an	505 €/m <sup>2</sup>
La Celle	81	15 km <sup>2</sup>	5 h/km <sup>2</sup>	46.9%	3.7%	NC	1 287 €/m <sup>2</sup>
Saint-Étienne-des-Champs	125	23 km <sup>2</sup>	5 h/km <sup>2</sup>	44%	0.8%	17 340 €/an	948 €/m <sup>2</sup>
Tralaigues	80	5 km <sup>2</sup>	16 h/km <sup>2</sup>	41.3%	1.3%	NC	600 €/m <sup>2</sup>
Mérinchal	654	45 km <sup>2</sup>	15 h/km <sup>2</sup>	43.7%	3.7%	20 110 €/an	663 €/m <sup>2</sup>
La Mazière-aux-Bons-Hommes	52	10 km <sup>2</sup>	5 h/km <sup>2</sup>	48.1%	9.6%	NC	833 €/m <sup>2</sup>
Voingt	58	6 km <sup>2</sup>	10 h/km <sup>2</sup>	34.5%	5.2%	NC	1 159 €/m <sup>2</sup>
Montel-de-Gelat (1 avis)	406	25 km <sup>2</sup>	16 h/km <sup>2</sup>	41.4%	2.7%	20 730 €/an	1 036 €/m <sup>2</sup>
Giat (1 avis)	786	48 km <sup>2</sup>	16 h/km <sup>2</sup>	37.5%	2.8%	19 970 €/an	638 €/m <sup>2</sup>
Fernoël	137	14 km <sup>2</sup>	10 h/km <sup>2</sup>	29.9%	2.2%	19 650 €/an	500 €/m <sup>2</sup>
Combrailles	212	20 km <sup>2</sup>	11 h/km <sup>2</sup>	48.6%	2.4%	19 650 €/an	751 €/m <sup>2</sup>
Chard	206	14 km <sup>2</sup>	15 h/km <sup>2</sup>	40.8%	2.9%	19 490 €/an	867 €/m <sup>2</sup>
Villosanges	359	32 km <sup>2</sup>	11 h/km <sup>2</sup>	41.2%	4.5%	18 890 €/an	1 102 €/m <sup>2</sup>
La Villeneuve (1 avis)	44	4 km <sup>2</sup>	11 h/km <sup>2</sup>	31.8%	4.5%	NC	NC
Basville (1 avis)	167	22 km <sup>2</sup>	8 h/km <sup>2</sup>	42.5%	5.4%	17 380 €/an	614 €/m <sup>2</sup>

bien-dans-ma-ville.fr



# Vous aimez votre ville ? Notez-la !

Et faites-nous part de vos remarques constructives



Avec

**BIEN** dans ma **VILLE** 