



Version web

Ville de Saint-Avit

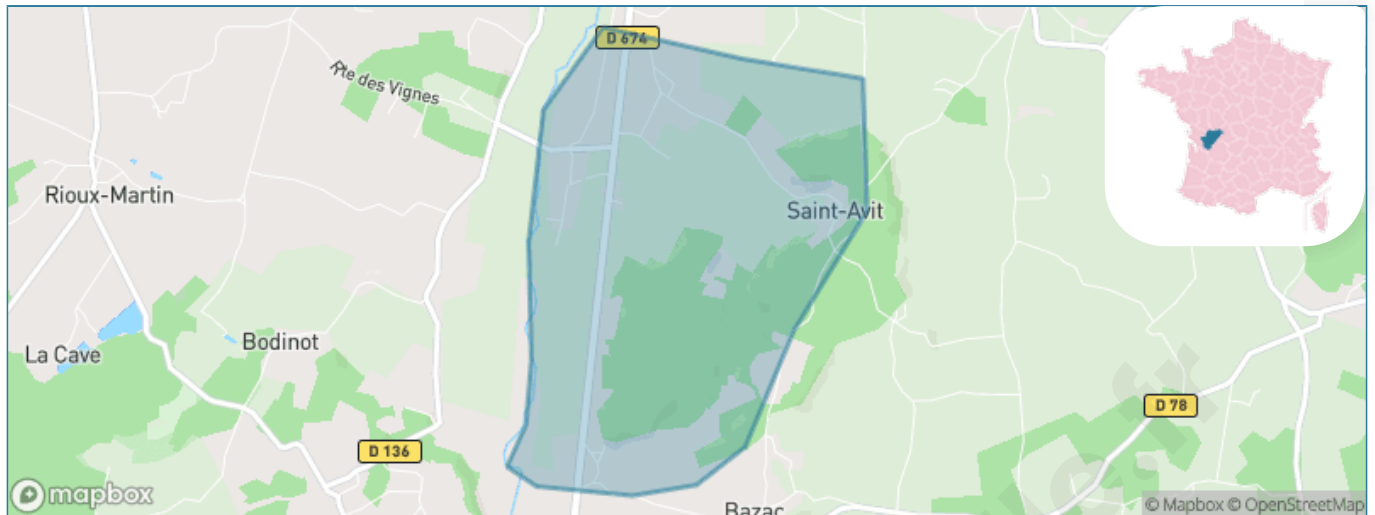
Présenté par

BIEN dans
ma **VILLE** 

Sommaire

Situation géographique	3
Statistiques sur la population	4
Evolution du nombre d'habitants	4
Tranche d'âge	5
0-14 ans	5
15-29 ans	5
30-44 ans	5
45-59 ans	5
60-74 ans	5
75-89 ans	5
90 ans et +	5
Activité professionnelle	5
Agriculteurs	5
Artisans, Commerçants	5
Cadres et sup.	5
Professions intermédiaires	5
Employé	5
Ouvrier	5
Retraité	5
Autres	5
Niveau de diplôme	6
Sans diplôme ou CEP	6
Brevet, BEPC, DNB	6
CAP-BEP ou équivalent	6
BAC ou équivalent	6
BAC+2	6
BAC+3 ou +4	6
BAC+5 ou plus	6
Composition des ménages	6
Couple sans enfant	6
Couple avec enfant(s)	6
Famille monoparentale	6
Colocation / Autre	6
Personnes seules	6
Profils électoraux	7
Premier tour	7
Sécurité	8
Evolution du nombre d'infractions	8
Pour comparer	9
Services à la population	10
Commerce	10
Éducation	10
Villes autour de Saint-Avit	11

Situation géographique



i Informations clés

- **Région** : Nouvelle-Aquitaine
- **Département** : Charente
- **Code postal** : 16210
- **Superficie** : 3 km²



Statistiques sur la population



Nombre d'habitants

215



Age moyen

45 ans



Pop active

43.3%



Taux chômage

9%



Pop densité

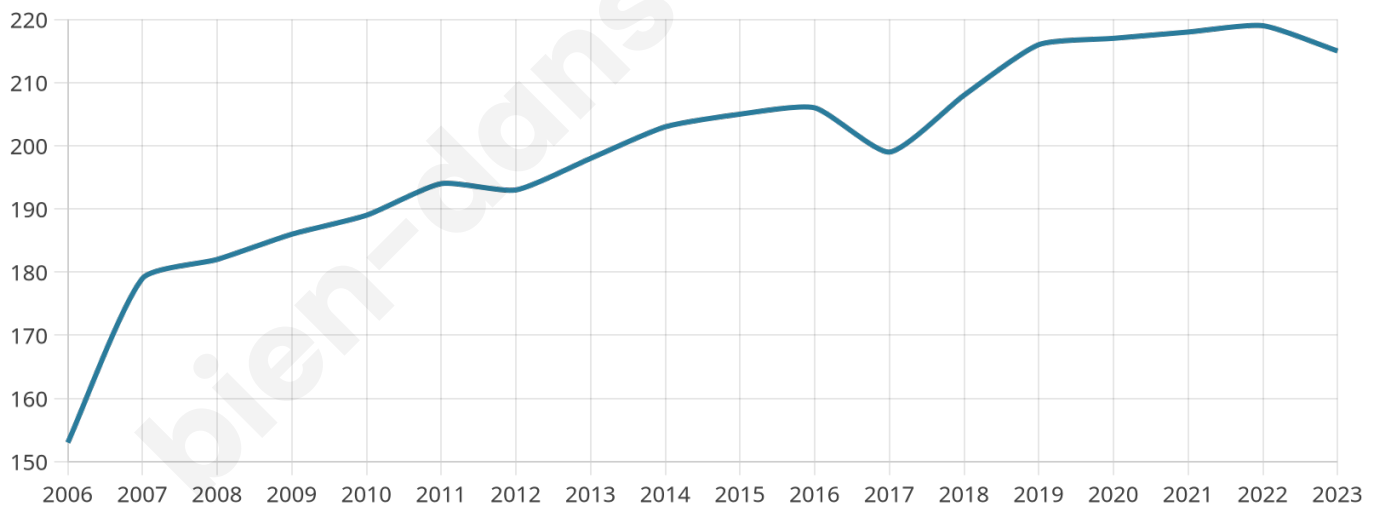
72 h/km²



Revenu moyen

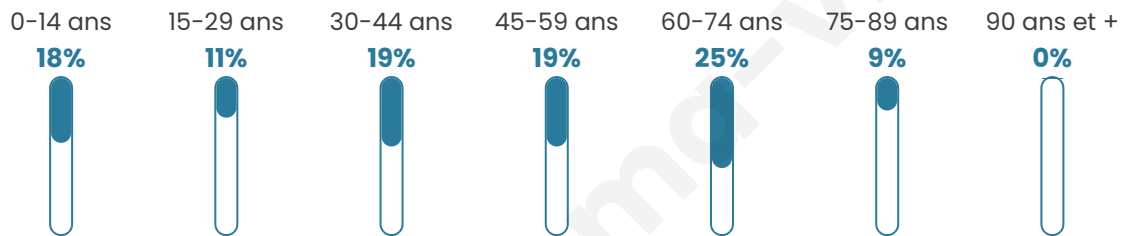
22 350 €/an

Evolution du nombre d'habitants

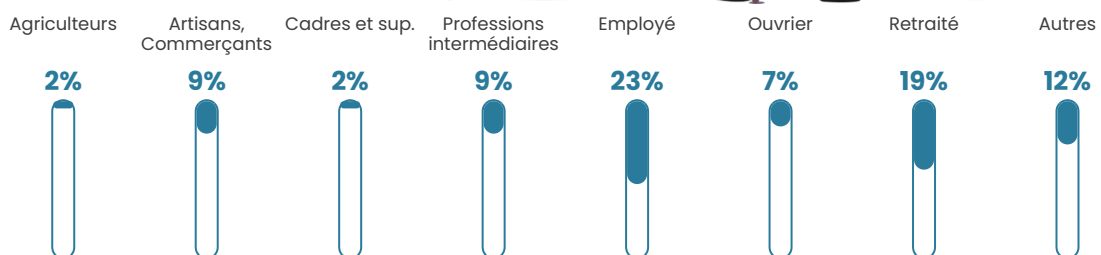


Sources : Institut national de la statistique et des études économiques (insee) selon Les dernières parutions officielles de 2024 portant sur les années 2020, 2021 et 2022.

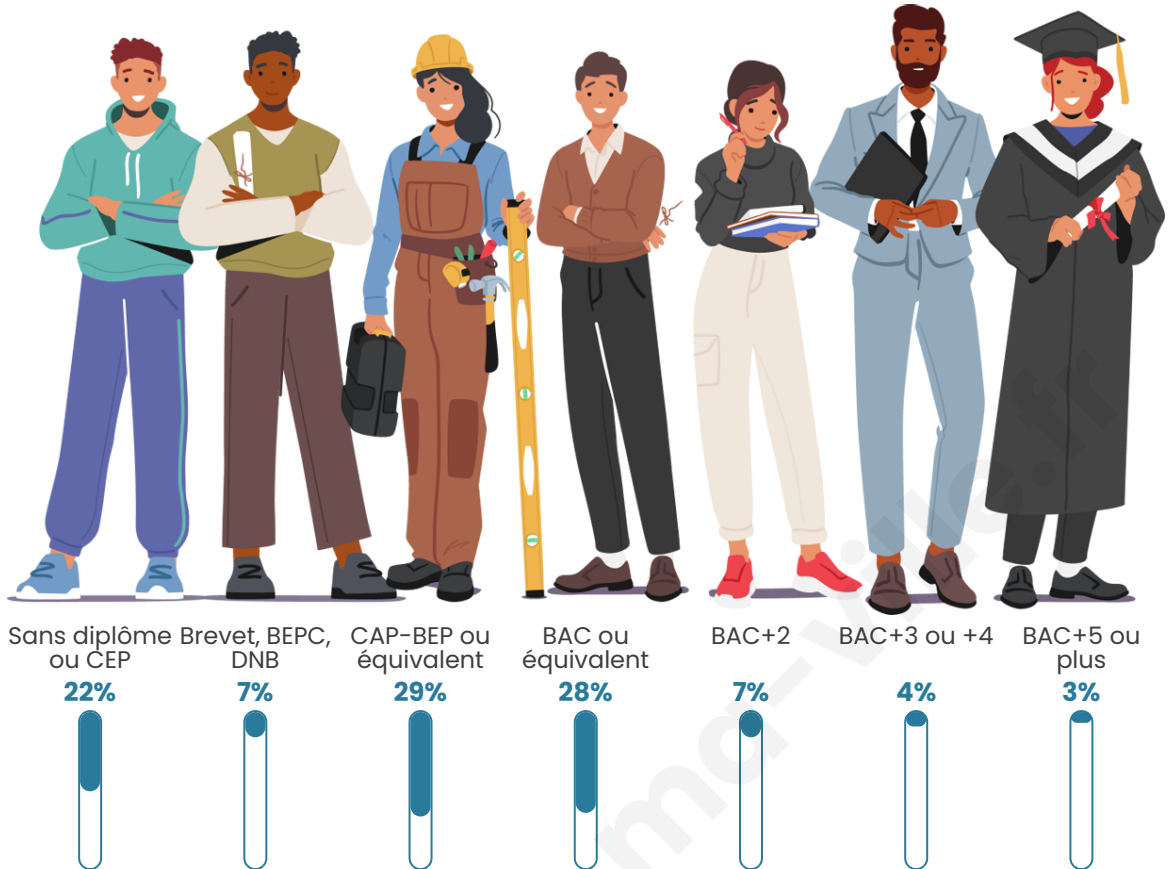
Tranche d'âge




Activité professionnelle



Niveau de diplôme















Composition des ménages



Profils électoraux

Premier tour

	Marine LE PEN	28.95 %
	Emmanuel MACRON	27.19 %
	Jean-Luc MÉLENCHON	18.42 %
	Éric ZEMMOUR	5.26 %
	Valérie PÉCRESE	5.26 %
	Yannick JADOT	4.39 %
	Jean LASSALLE	3.51 %
	Nathalie ARTHAUD	2.63 %
	Anne HIDALGO	2.63 %
	Fabien ROUSSEL	0.88 %
	Nicolas DUPONT-AIGNAN	0.88 %
	Philippe POUTOU	0.00 %



167 inscrits

Participation : 70.66%

Votes blancs : 1.69%

Votes nuls : 1.69%

Second tour

	Emmanuel MACRON	48,18 %
	Marine LE PEN	51,82 %

167 inscrits

Participation : 73.65%

Votes blancs : 8.94%

Votes nuls : 1.63%

Sécurité



Agressions physiques / sexuelles

0



Cambriolages

0



Vols / dégradations

0



Stupéfiants

0

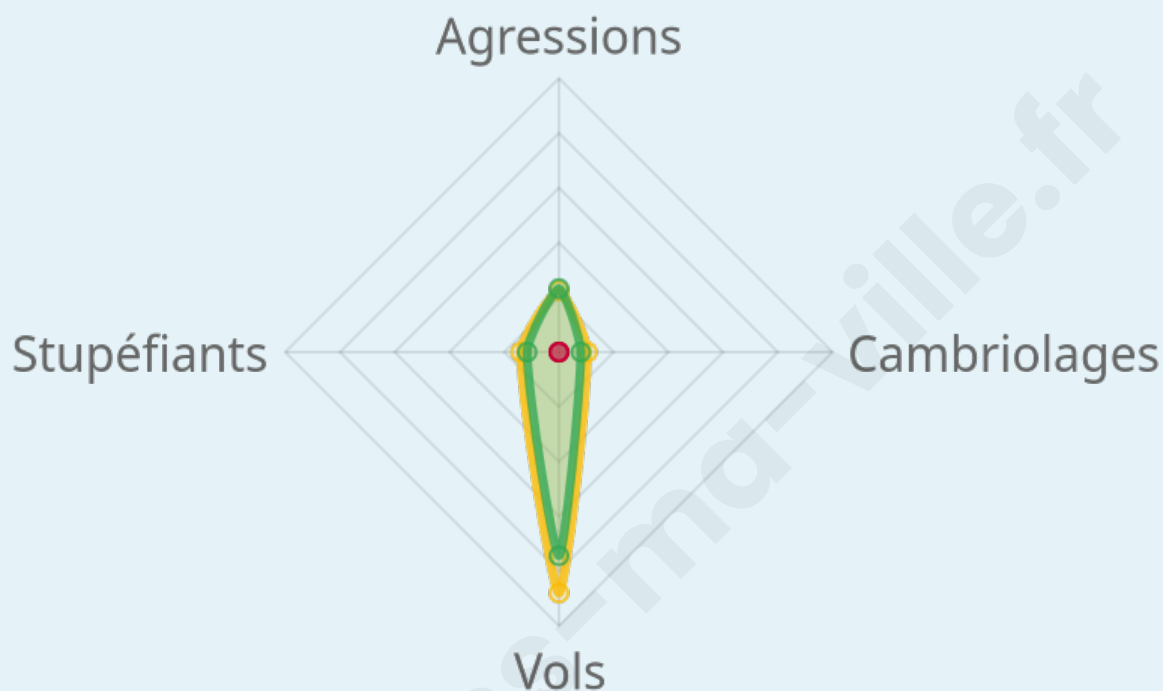
Evolution du nombre d'infractions



Pour comparer

(en proportion du nombre d'habitants)

■ Ville ■ Département ■ Région



Sources : Bases statistiques communale, départementale et régionale de la délinquance enregistrée par la police et la gendarmerie nationales selon les dernières parutions officielles de 2025 portant sur l'année 2024 ([data.gouv](https://data.gouv.fr)).

Agressions physiques / sexuelles : Violences sexuelles, coups et blessures volontaires intrafamiliaux, coups et blessures volontaires, autres coups, blessures volontaires et vols violents sans arme.

Cambriolages : Cambriolages de logements.

Vols : Vols avec armes, vols d'accessoires sur véhicules, vols dans les véhicules, vols de véhicules, vols sans violence contre des personnes, destructions, dégradations volontaires et escroqueries.

Stupéfiants : Trafic de stupéfiants dont (AFD) et usage de stupéfiants.

Services à la population



Commerce

Hypermarché	X Chalais 4km
Supermarché	X Chalais 4km
Superette	X Parcouf-Chenaud 3km
Boulangerie	1
Boucherie	X Parcouf-Chenaud 4km
Restaurant	X Parcouf-Chenaud 3km
Garage	1
Station-service	X Chalais 5km
Banque	X Chalais 5km
La poste	X Chalais 4km
Coiffeur	X Parcouf-Chenaud 3km
Tabac	X Saint-Aigulin 10km
Bars / discothèque	X Chalais 4km
Bibliothèque	X Coutras 26km
Cinéma	X Saint Aulaye-Puymangou 8km
Vétérinaire	X Chalais 5km



Santé

Pharmacie	X Chalais 5km
Hôpital	X Boscarnant 11km
Laboratoire d'analyses médicales	X Montguyon 19km
Etablissement pour handicapé	X Chalais 3km
EHPA	X Chalais 5km
Médecin	X Chalais 4km
Dentiste	X Chalais 4km
Chirurgien	X Montpon-Ménéstérol 27km
Dermatologue	X Saint Privat en Périgord 12km
Anesthésiste	X Saint Aulaye-Puymangou 8km
Gastro-entérologue	X Jonzac 44km
Gynécologue	X Libourne 41km
Cancérologue	X Périgueux 53km
Neurologue	X Montpon-Ménéstérol 26km
Ophtalmologue	X Coutras 25km
ORL	X Libourne 41km
Cardiologue	X Barbezieux-Saint-Hilaire 31km
Pédiatre	X Libourne 41km
Pneumologue	X Libourne 42km
Psychologue	X Ribérac 23km
Radiologue	X Ribérac 22km
Rhumatologue	X Libourne 41km
Sage-femme	X Montguyon 19km



Éducation

Crèche	X Saint-Aigulin 9km
Ecole maternelle Public	X Chalais 4km
Ecole maternelle Privé	X Marsac 54km
Ecole primaire Public	X Chalais 4km
Ecole primaire Privé	X Chalais 4km
Collège Public	X Chalais 5km
Collège Privé	X La Roche-Chalais 10km
Lycée Public	X Ribérac 22km
Lycée Privé	X Saint-Médard-de-Guizières 26km

Sources : Base Sirene des entreprises et de leurs établissements selon les dernières parutions officielles de 2025 portant sur l'année 2024 ([data.gouv](#)). Liste, localisation et tarifs des professionnels de santé selon les dernières parutions officielles de 2025 portant sur l'année 2024 ([opendatasoft](#)) et FINISS Extraction du Fichier des établissements selon les dernières parutions officielles de 2025 portant sur l'année 2024 ([data.gouv](#)). Adresse et géolocalisation des établissements d'enseignement du premier et second degrés selon les dernières parutions officielles de 2025 portant sur l'année 2024 ([data.education.gouv](#))

Villes autour de Saint-Avit

Ville	Habitants	Superficie	Pop densité	Pop active	Taux chômage	Revenu moyen	Prix immobilier
Médillac	150	5 km ²	30 h/km ²	40%	3.3%	19 670 €/an	1 414 €/m ²
Bazac	150	4 km ²	38 h/km ²	40%	2.7%	18 760 €/an	1 008 €/m ²
Parcoule-Chenaud	800	26 km ²	31 h/km ²	40.5%	5.4%	19 690 €/an	1 317 €/m ²
Saint-Quentin-de-Chalais	241	12 km ²	20 h/km ²	46.9%	6.2%	20 960 €/an	909 €/m ²
Rioux-Martin	231	14 km ²	17 h/km ²	39.8%	5.2%	21 430 €/an	1 220 €/m ²
Chalais (2 avis)	1 812	17 km ²	107 h/km ²	32.8%	6.3%	18 600 €/an	863 €/m ²
Rouffiac	117	9 km ²	13 h/km ²	47%	6%	20 810 €/an	1 159 €/m ²
Les Essards	175	9 km ²	19 h/km ²	49.1%	6.3%	21 620 €/an	1 298 €/m ²
La Genétouze (1 avis)	217	37 km ²	6 h/km ²	41.9%	5.5%	20 650 €/an	1 322 €/m ²
Orival	149	5 km ²	30 h/km ²	38.3%	5.4%	22 760 €/an	2 512 €/m ²
Yviers	541	22 km ²	25 h/km ²	45.7%	3.3%	19 720 €/an	690 €/m ²
Saint Aulaye-Puymangou (1 avis)	1 450	46 km ²	32 h/km ²	33.4%	4.6%	20 450 €/an	1 107 €/m ²
Curac	113	4 km ²	28 h/km ²	40.7%	0%	19 770 €/an	934 €/m ²
Bonnes	364	14 km ²	26 h/km ²	35.7%	5.5%	20 420 €/an	1 321 €/m ²
Courlac	59	6 km ²	10 h/km ²	25.4%	3.4%	NC	1 150 €/m ²

bien-dans-ma-ville.fr



Vous aimez votre ville ? Notez-la !

Et faites-nous part de vos remarques constructives



Avec

BIEN dans ma **VILLE** 