



Version web

Ville de Saint-Auvent

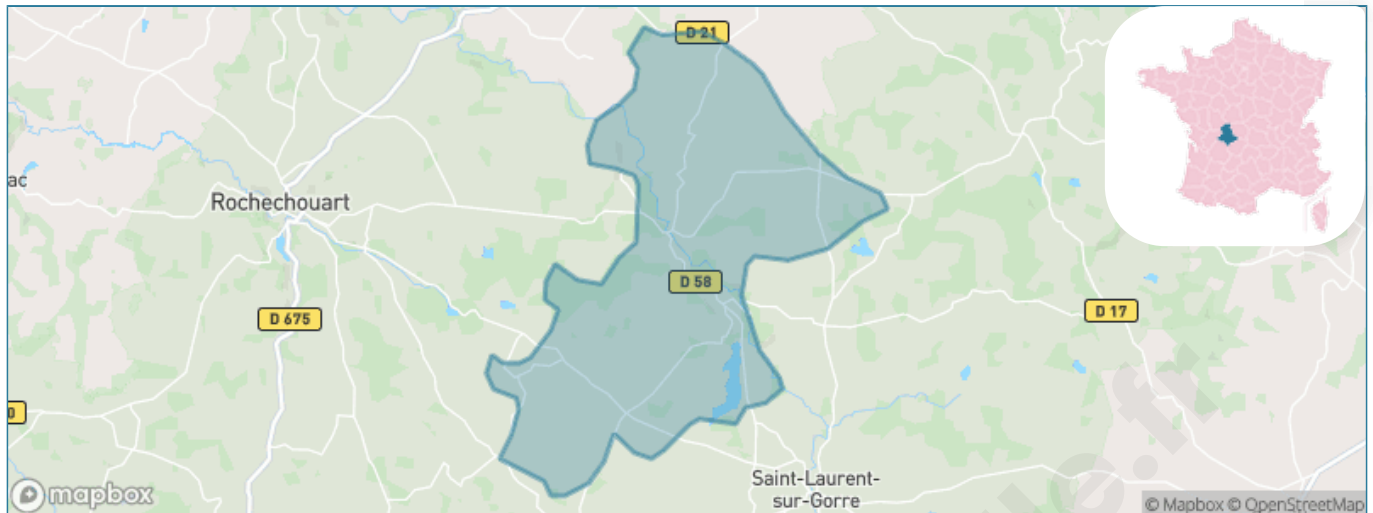
Présenté par

BIEN dans
ma **VILLE** 

Sommaire

Situation géographique	3
Statistiques sur la population	4
Evolution du nombre d'habitants	4
Tranche d'âge	5
0-14 ans	5
15-29 ans	5
30-44 ans	5
45-59 ans	5
60-74 ans	5
75-89 ans	5
90 ans et +	5
Activité professionnelle	5
Agriculteurs	5
Artisans, Commerçants	5
Cadres et sup.	5
Professions intermédiaires	5
Employé	5
Ouvrier	5
Retraité	5
Autres	5
Niveau de diplôme	6
Sans diplôme ou CEP	6
Brevet, BEPC, DNB	6
CAP-BEP ou équivalent	6
BAC ou équivalent	6
BAC+2	6
BAC+3 ou +4	6
BAC+5 ou plus	6
Composition des ménages	6
Couple sans enfant	6
Couple avec enfant(s)	6
Famille monoparentale	6
Colocation / Autre	6
Personnes seules	6
Profils électoraux	7
Premier tour	7
Sécurité	8
Evolution du nombre d'infractions	8
Pour comparer	9
Services à la population	10
Commerce	10
Éducation	10
Villes autour de Saint-Auvent	12

Situation géographique



i Informations clés

- **Région** : Nouvelle-Aquitaine
- **Département** : Haute-Vienne
- **Code postal** : 87310
- **Superficie** : 33 km²



Statistiques sur la population



Nombre d'habitants

974



Age moyen

46 ans



Pop active

43.3%



Taux chômage

6.7%



Pop densité

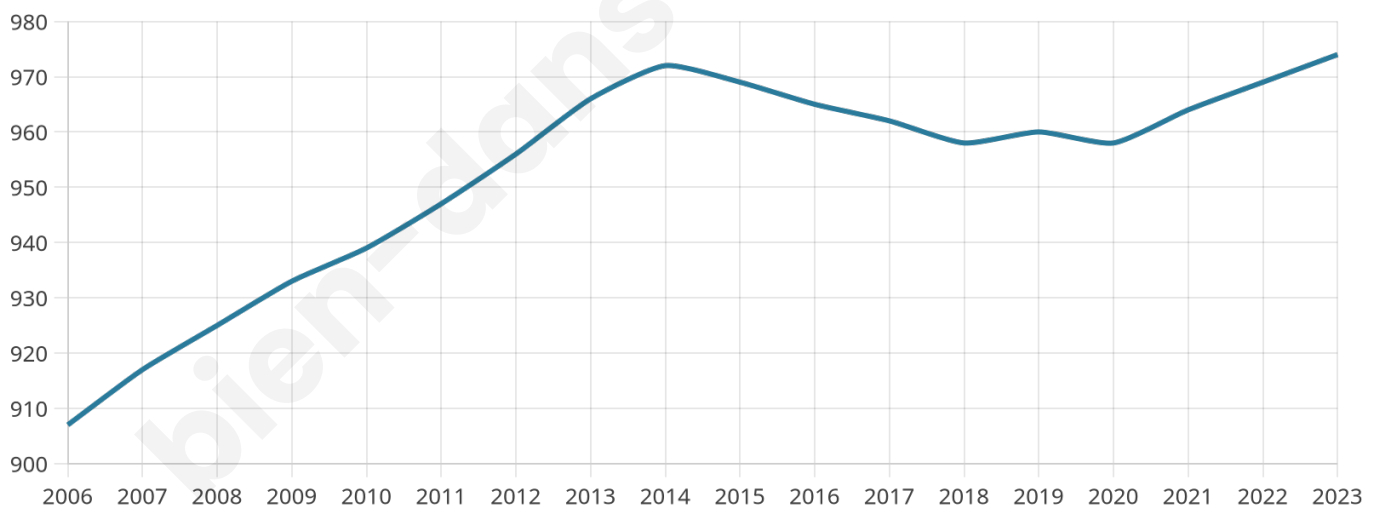
30 h/km²



Revenu moyen

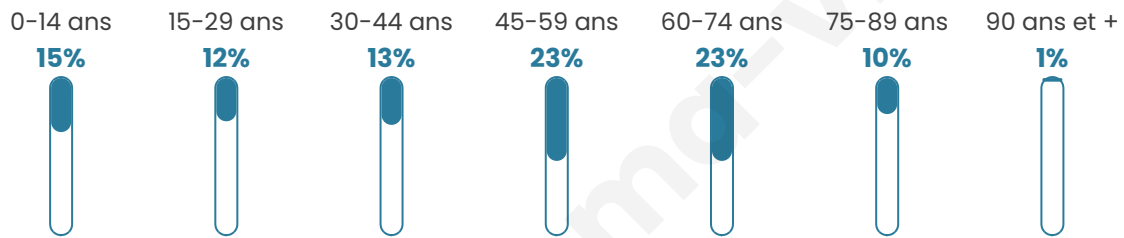
20 750 €/an

Evolution du nombre d'habitants

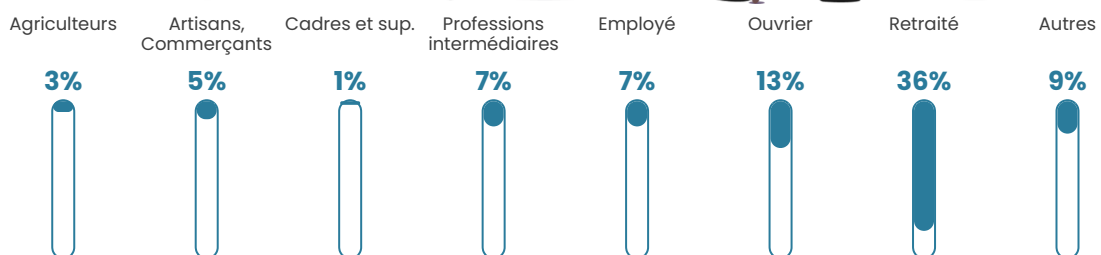


Sources : Institut national de la statistique et des études économiques (insee) selon Les dernières parutions officielles de 2024 portant sur les années 2020, 2021 et 2022.

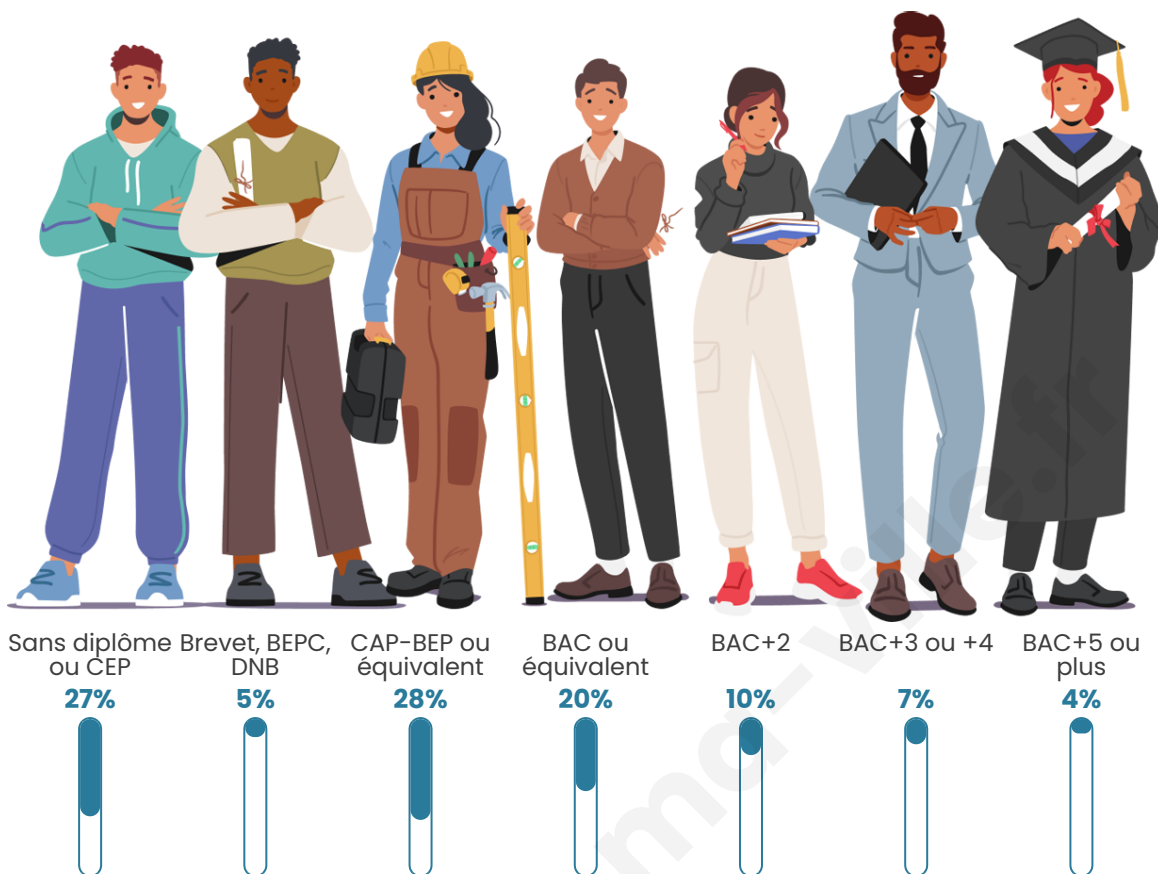
Tranche d'âge



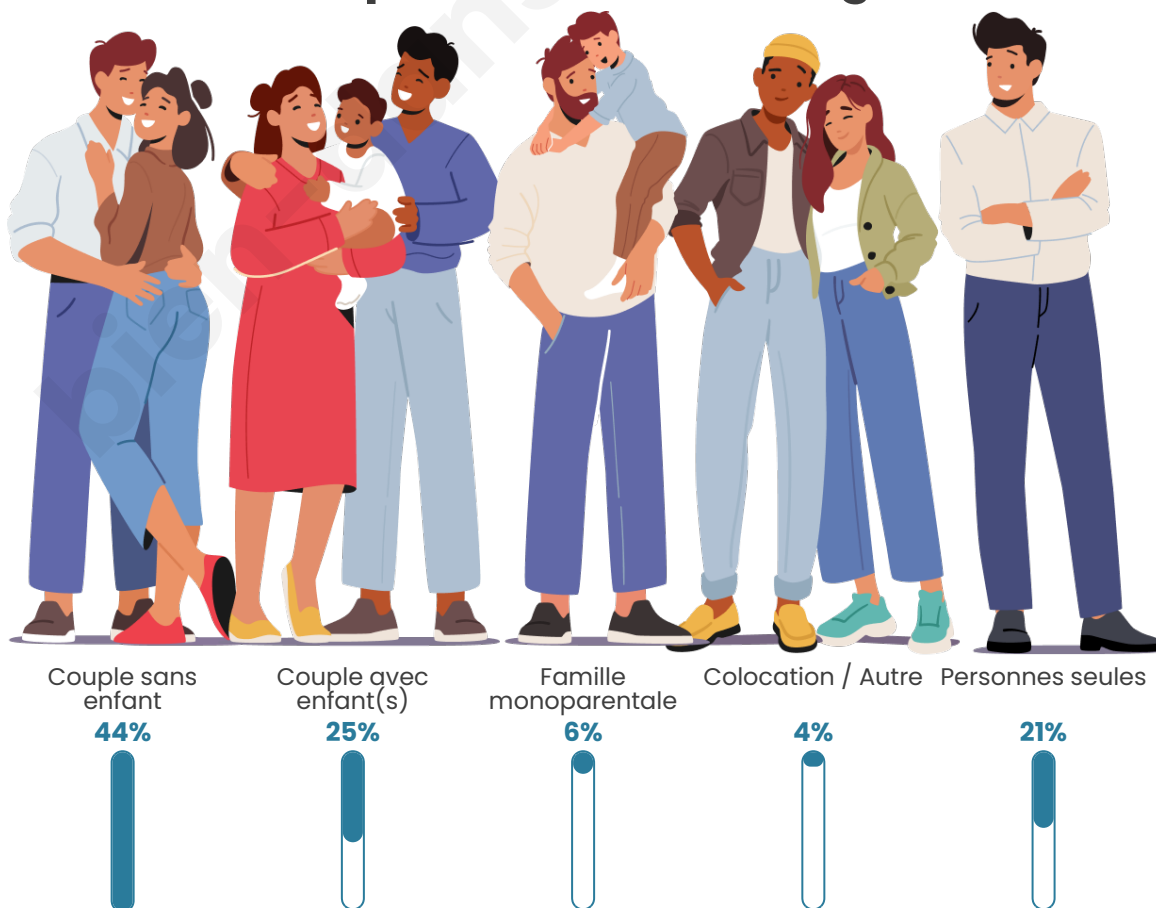
Activité professionnelle



Niveau de diplôme















Composition des ménages



Profils électoraux

Premier tour

	Marine LE PEN	25.69 %
	Emmanuel MACRON	25.50 %
	Jean-Luc MÉLENCHON	16.51 %
	Jean LASSALLE	8.07 %
	Valérie PÉCRESSÉ	5.14 %
	Éric ZEMMOUR	4.95 %
	Fabien ROUSSEL	3.49 %
	Anne HIDALGO	3.49 %
	Yannick JADOT	2.57 %
	Nicolas DUPONT-AIGNAN	2.20 %
	Philippe POUTOU	1.28 %
	Nathalie ARTHAUD	1.10 %



715 inscrits

Participation : 79.44%

Votes blancs : 2.82%

Votes nuls : 1.23%

Second tour

	Emmanuel MACRON	53 %
	Marine LE PEN	47 %

716 inscrits

Participation : 78.21%

Votes blancs : 9.11%

Votes nuls : 4.64%

Sécurité



Agressions physiques / sexuelles

0



Cambriolages

0



Vols / dégradations

0



Stupéfiants

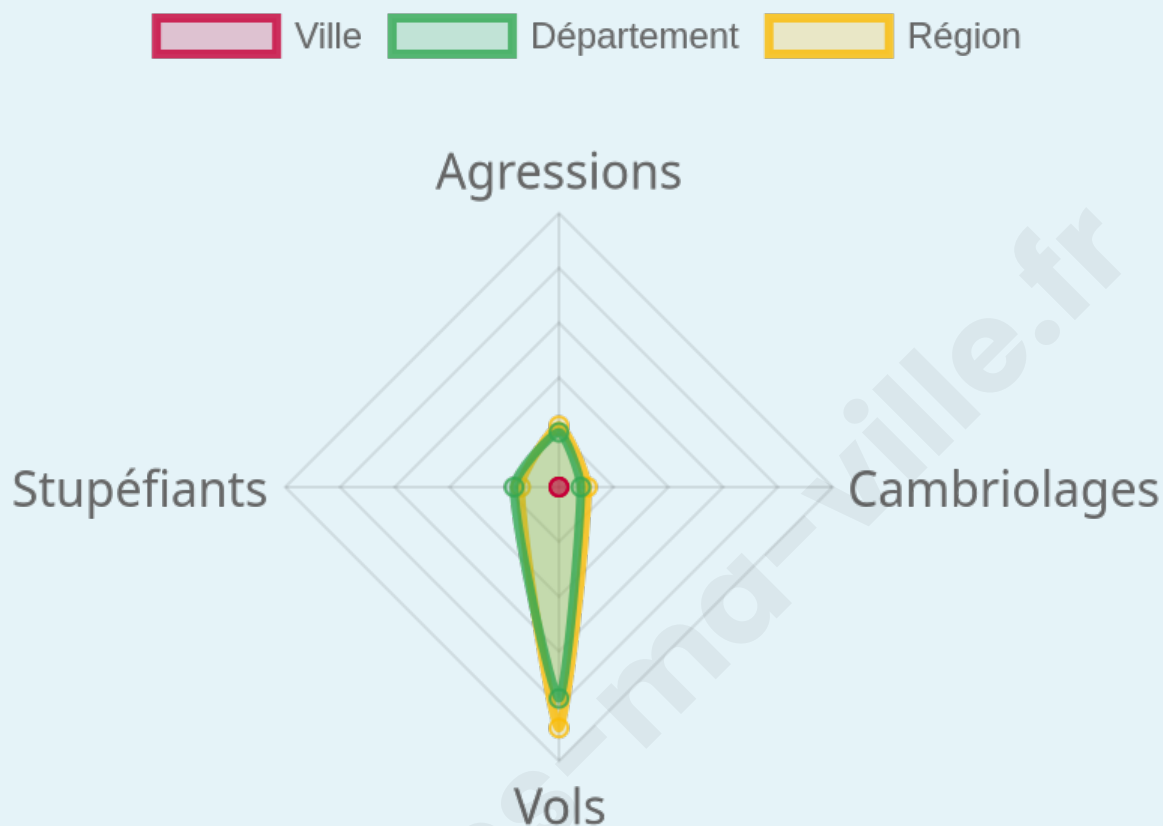
0

Evolution du nombre d'infractions



Pour comparer

(en proportion du nombre d'habitants)



Sources : Bases statistiques communale, départementale et régionale de la délinquance enregistrée par la police et la gendarmerie nationales selon les dernières parutions officielles de 2025 portant sur l'année 2024 ([data.gouv](https://data.gouv.fr)).

Agressions physiques / sexuelles : Violences sexuelles, coups et blessures volontaires intrafamiliaux, coups et blessures volontaires, autres coups, blessures volontaires et vols violents sans arme.

Cambriolages : Cambriolages de logements.

Vols : Vols avec armes, vols d'accessoires sur véhicules, vols dans les véhicules, vols de véhicules, vols sans violence contre des personnes, destructions, dégradations volontaires et escroqueries.

Stupéfiants : Trafic de stupéfiants dont (AFD) et usage de stupéfiants.

Services à la population



Commerce

Hypermarché	X Saint-Junien 11km
Supermarché	X Saint-Laurent-sur-Gorre 4km
Superette	X Saint-Cyr 2km
Boulangerie	1
Boucherie	X Saint-Laurent-sur-Gorre 4km
Restaurant	2
Garage	2
Station-service	X Oradour-sur-Vayres 9km
Banque	X Saint-Laurent-sur-Gorre 4km
La poste	X Saint-Laurent-sur-Gorre 4km
Coiffeur	1
Tabac	X Rochechouart 9km
Bars / discothèque	X Saint-Laurent-sur-Gorre 4km
Bibliothèque	X Saint-Martin-de-Jussac 8km
Cinéma	X Saint-Junien 10km
Vétérinaire	X Saint-Cyr 2km



Santé

Pharmacie	X Saint-Laurent-sur-Gorre 4km
Hôpital	X Saint-Junien 10km
Laboratoire d'analyses médicales	X Saint-Junien 10km
Etablissement pour handicapé	X Saint-Laurent-sur-Gorre 4km
EHPA	X Saint-Laurent-sur-Gorre 4km
Médecin	X Saint-Laurent-sur-Gorre 4km
Dentiste	X Rochechouart 9km
Chirurgien	X Limoges 23km
Dermatologue	X Saint-Junien 10km
Anesthésiste	X Limoges 23km
Gastro-entérologue	X Limoges 27km
Gynécologue	X Saint-Junien 10km
Cancérologue	X Limoges 27km
Neurologue	X Limoges 23km
Ophtalmologue	X Saint-Hilaire-les-Places 24km
ORL	X Saint-Junien 10km
Cardiologue	X Limoges 24km
Pédiatre	X Bosmie-l'Aiguille 21km
Pneumologue	X Isle 23km
Psychologue	X Saint-Junien 10km
Radiologue	X Saint-Junien 10km
Rhumatologue	X Limoges 25km
Sage-femme	X Oradour-sur-Vayres 10km



Éducation

Crèche	X Saint-Laurent-sur-Gorre 4km
Ecole maternelle Public	X Rochechouart 9km
Ecole maternelle Privé	X Limoges 22km
Ecole primaire Public	1
Ecole primaire Privé	X Oradour-sur-Vayres 10km
Collège Public	X Rochechouart 9km
Collège Privé	X Oradour-sur-Vayres 9km
Lycée Public	X Saint-Junien 11km
Lycée Privé	X Limoges 25km

([data.gouv](#)). Liste, localisation et tarifs des professionnels de santé selon les dernières parutions officielles de 2025 portant sur l'année 2024 ([opendatasoft](#)) et FINISS Extraction du Fichier des établissements selon les dernières parutions officielles de 2025 portant sur l'année 2024 ([data.gouv](#)). Adresse et géolocalisation des établissements d'enseignement du premier et second degrés selon les dernières parutions officielles de 2025 portant sur l'année 2024 ([data.education.gouv](#))

bien-dans-ma-ville.fr

Villes autour de Saint-Auvent

Ville	Habitants	Superficie	Pop densité	Pop active	Taux chômage	Revenu moyen	Prix immobilier
Saint-Cyr	676	21 km ²	32 h/km ²	45%	3.6%	22 060 €/an	1 159 €/m ²
Saint-Just-Luzac (1 avis)	2 136	47 km ²	45 h/km ²	43.6%	6.2%	21 230 €/an	1 848 €/m ²
Saint-Laurent-sur-Gorre (1 avis)	1 378	39 km ²	35 h/km ²	42.8%	4.8%	21 060 €/an	933 €/m ²
Cognac-la-Forêt	1 188	31 km ²	38 h/km ²	47.9%	2.9%	21 990 €/an	1 127 €/m ²
Bourcefranc-le-Chapus (8 avis)	3 486	12 km ²	291 h/km ²	40.4%	6.3%	21 550 €/an	1 849 €/m ²
Gorre	388	16 km ²	24 h/km ²	50.8%	2.3%	23 070 €/an	1 232 €/m ²
Oradour-sur-Vayres (2 avis)	1 607	39 km ²	41 h/km ²	38.4%	4.2%	20 050 €/an	995 €/m ²
Rochechouart (4 avis)	3 603	53 km ²	68 h/km ²	40.5%	3.7%	21 820 €/an	1 123 €/m ²
Saint-Martin-de-Jussac	571	14 km ²	41 h/km ²	47.5%	2.8%	22 040 €/an	1 295 €/m ²
Saint-Brice-sur-Vienne	1 656	20 km ²	83 h/km ²	48.9%	2.6%	22 730 €/an	1 326 €/m ²
Saint-Junien (22 avis)	11 415	56 km ²	204 h/km ²	43.1%	5.8%	22 060 €/an	1 554 €/m ²
Chaillac-sur-Vienne (1 avis)	1 250	15 km ²	83 h/km ²	47%	3%	22 970 €/an	1 228 €/m ²
Saint-Victurnien (1 avis)	1 774	21 km ²	84 h/km ²	47.7%	2.6%	23 220 €/an	1 253 €/m ²
Champagnac-la-Rivière	603	24 km ²	25 h/km ²	35%	3.5%	19 730 €/an	852 €/m ²
Champsac (2 avis)	702	23 km ²	31 h/km ²	40.9%	4.3%	21 320 €/an	1 057 €/m ²

bien-dans-ma-ville.fr



Vous aimez votre ville ? Notez-la !

Et faites-nous part de vos remarques constructives



Avec

BIEN dans ma **VILLE** 