



Version web

# Ville de Saint-Aupre

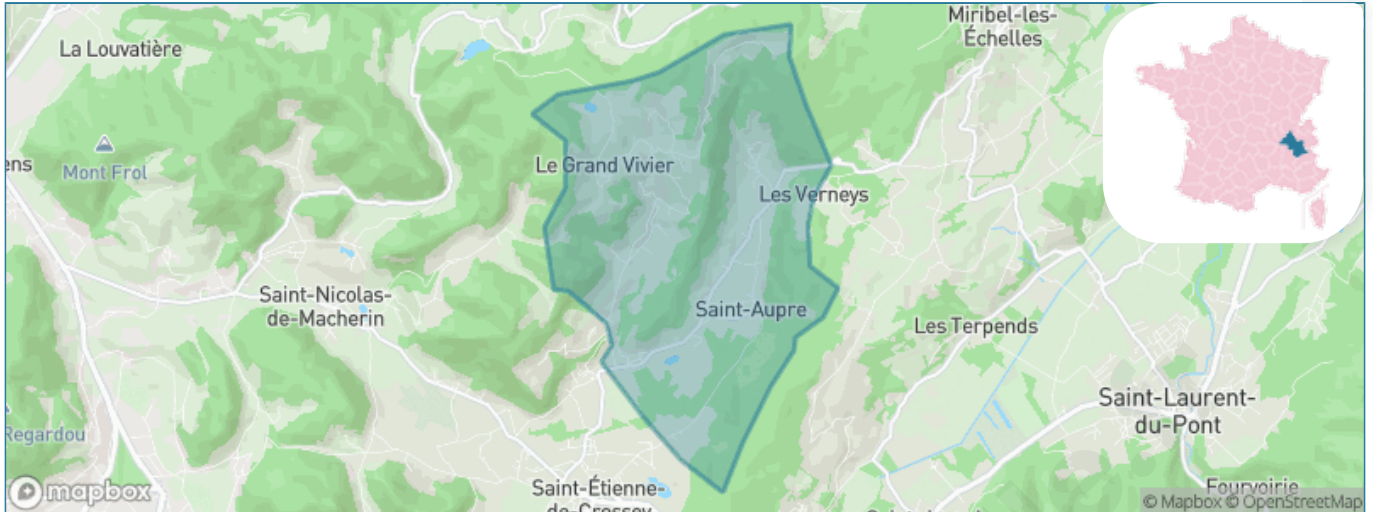
Présenté par

**BIEN** dans  
ma **VILLE** 

# Sommaire

Situation géographique .....	3
Statistiques sur la population .....	4
Evolution du nombre d'habitants .....	4
Tranche d'âge .....	5
0-14 ans .....	5
15-29 ans .....	5
30-44 ans .....	5
45-59 ans .....	5
60-74 ans .....	5
75-89 ans .....	5
90 ans et + .....	5
Activité professionnelle .....	5
Agriculteurs .....	5
Artisans, Commerçants .....	5
Cadres et sup. ....	5
Professions intermédiaires .....	5
Employé .....	5
Ouvrier .....	5
Retraité .....	5
Autres .....	5
Niveau de diplôme .....	6
Sans diplôme ou CEP .....	6
Brevet, BEPC, DNB .....	6
CAP-BEP ou équivalent .....	6
BAC ou équivalent .....	6
BAC+2 .....	6
BAC+3 ou +4 .....	6
BAC+5 ou plus .....	6
Composition des ménages .....	6
Couple sans enfant .....	6
Couple avec enfant(s) .....	6
Famille monoparentale .....	6
Colocation / Autre .....	6
Personnes seules .....	6
Profil électoraux .....	7
Premier tour .....	7
Sécurité .....	8
Evolution du nombre d'infractions .....	8
Pour comparer .....	9
Services à la population .....	10
Commerce .....	10
Éducation .....	10
Villes autour de Saint-Aupre .....	12
Avis sur la ville de Saint-Aupre .....	13
Moyenne par critère .....	13
Villes autour de Saint-Aupre .....	13
Répartition des avis par note .....	13
Répartition des avis par note .....	13

# Situation géographique



## i Informations clés

- **Région** : Auvergne-Rhône-Alpes
- **Département** : Isère
- **Code postal** : 38960
- **Superficie** : 11 km<sup>2</sup>



# Statistiques sur la population



Nombre d'habitants

**1182**



Age moyen

**42 ans**



Pop active

**47.9%**



Taux chômage

**3.7%**



Pop densité

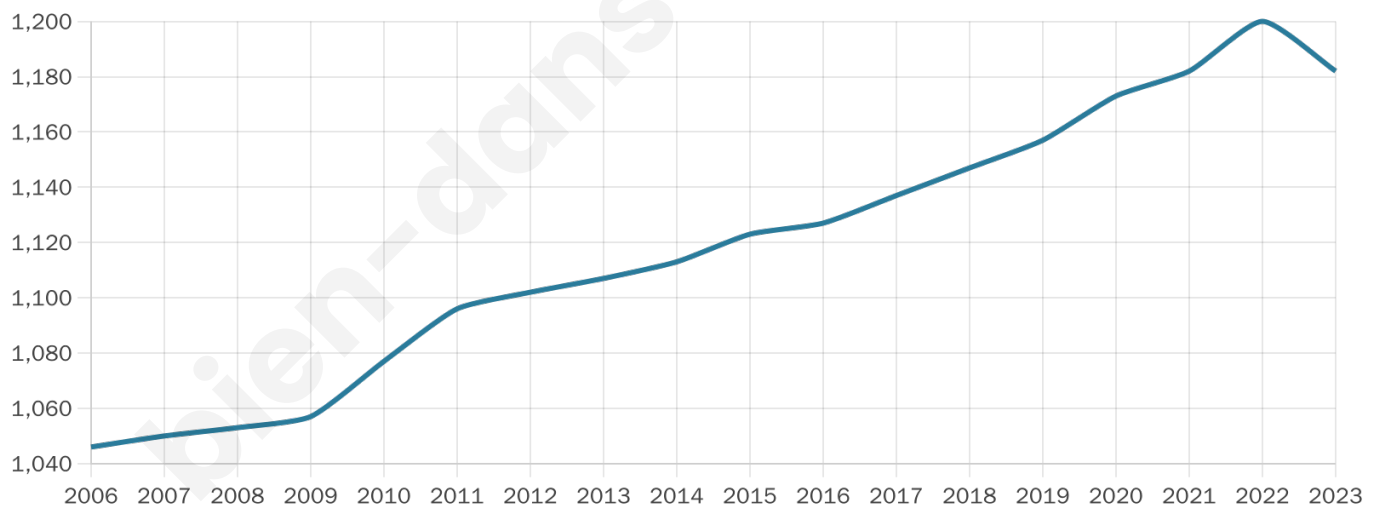
**107 h/km<sup>2</sup>**



Revenu moyen

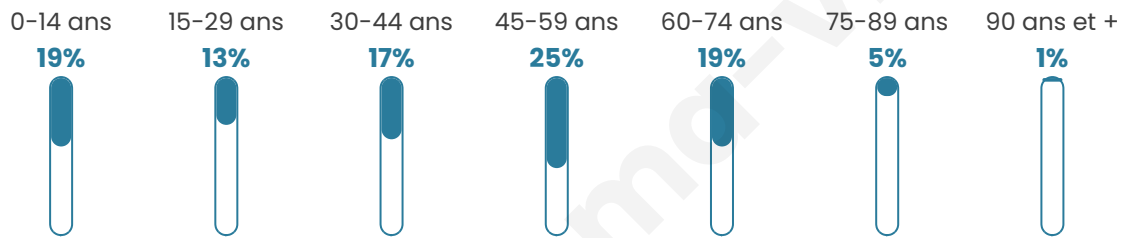
**27 360 €/an**

## Evolution du nombre d'habitants

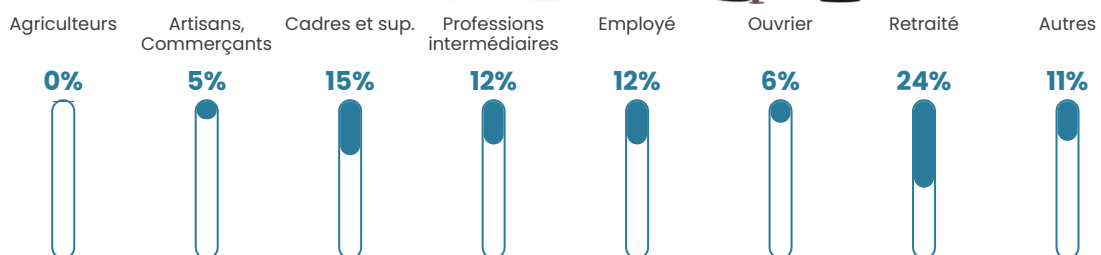


Sources : Institut national de la statistique et des études économiques (insee) selon Les dernières parutions officielles de 2024 portant sur les années 2020, 2021 et 2022.

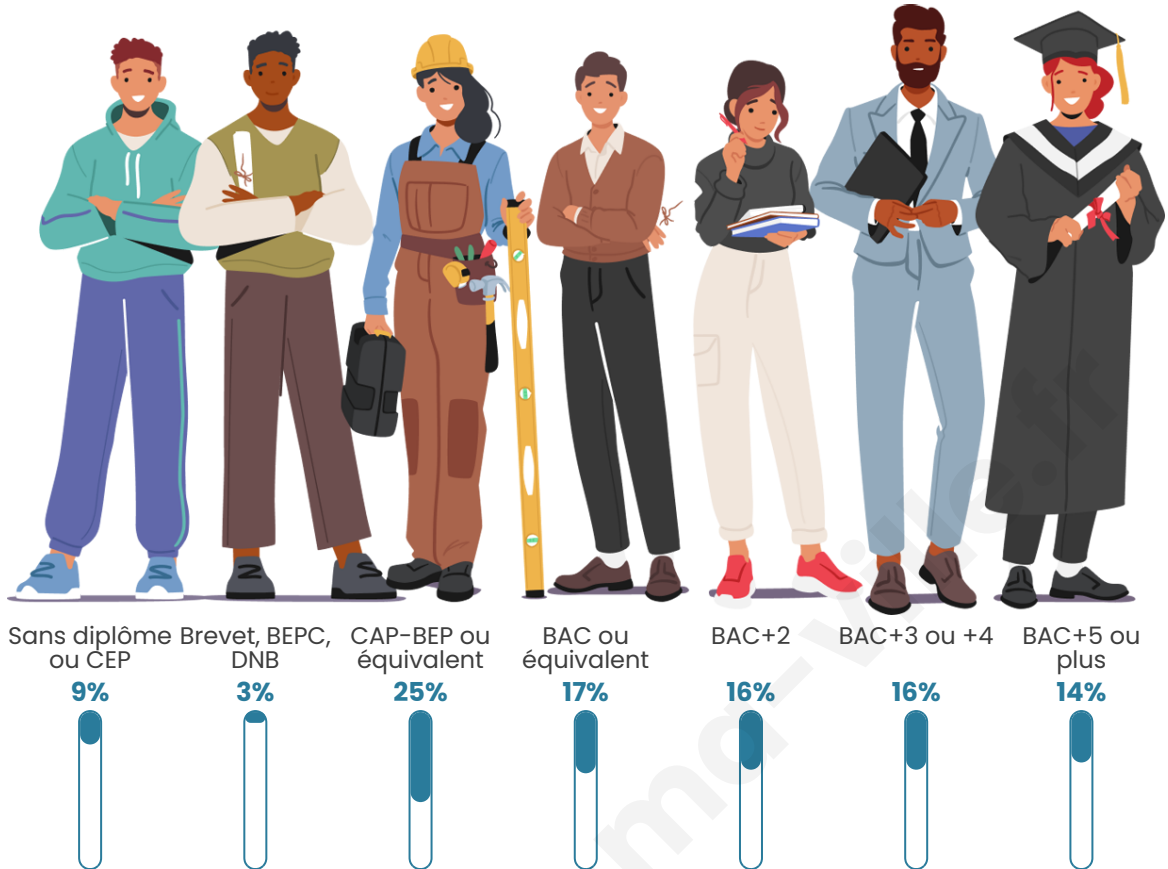
## Tranche d'âge



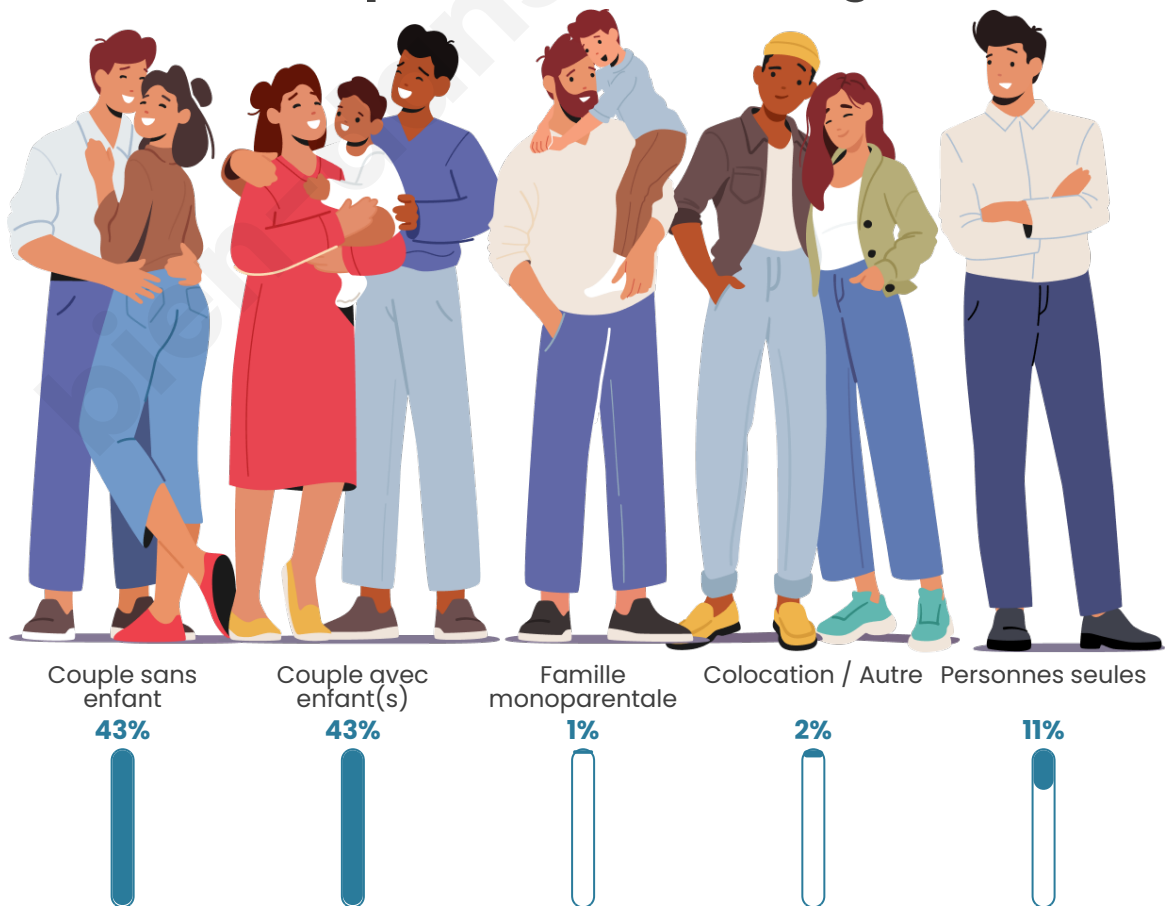
## Activité professionnelle



## Niveau de diplôme



## Composition des ménages



# Profils électoraux



## Premier tour

	Emmanuel MACRON	32.23 %
	Marine LE PEN	20.95 %
	Jean-Luc MÉLENCHON	16.98 %
	Yannick JADOT	8.62 %
	Éric ZEMMOUR	6.76 %
	Jean LASSALLE	4.11 %
	Valérie PÉCRESE	3.18 %
	Nicolas DUPONT- AIGNAN	3.18 %
	Anne HIDALGO	1.99 %
	Fabien ROUSSEL	1.33 %
	Nathalie ARTHAUD	0.53 %
	Philippe POUTOU	0.13 %

### 909 inscrits

Participation : 85.48%  
Votes blancs : 2.06%  
Votes nuls : 0.90%

## Second tour

	Emmanuel MACRON	64,81 %
	Marine LE PEN	35,19 %

### 908 inscrits

Participation : 84.69%  
Votes blancs : 7.41%  
Votes nuls : 1.3%

# Sécurité



Agressions physiques / sexuelles

0



Cambriolages

0



Vols / dégradations

0



Stupéfiants

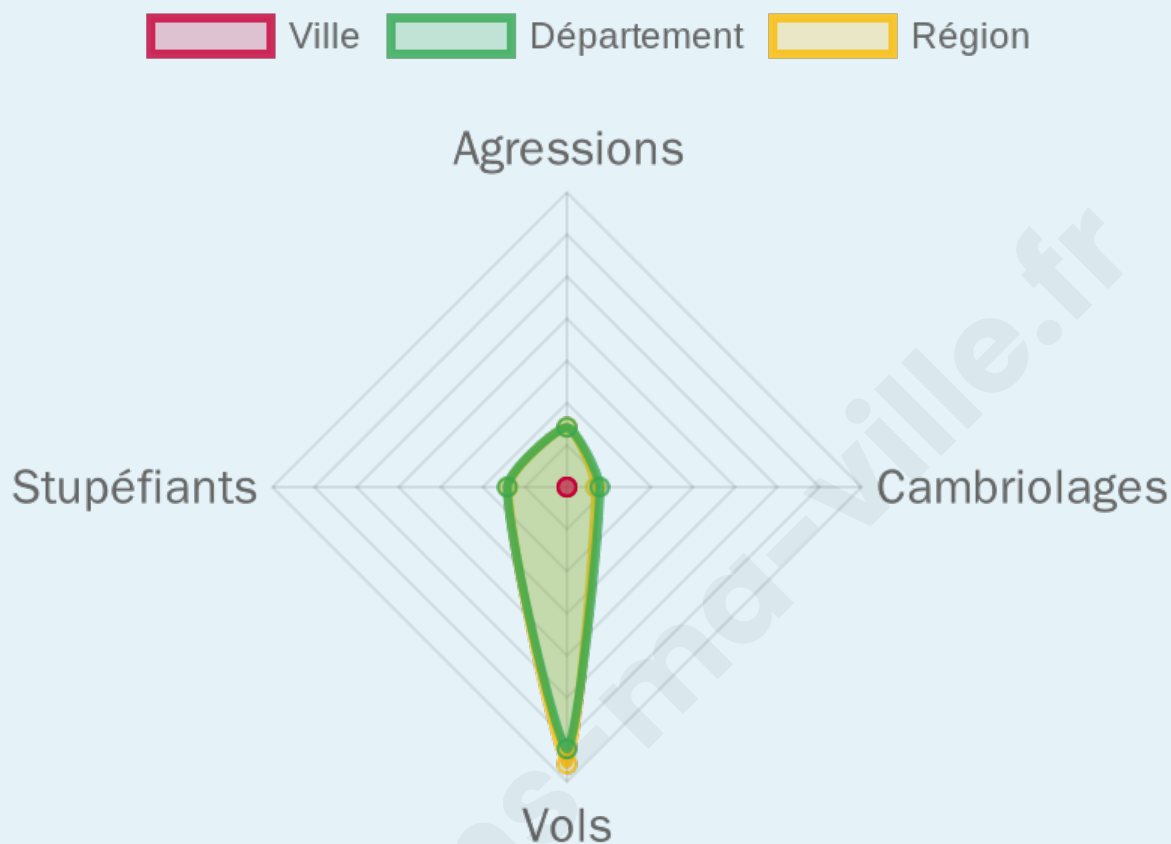
0

## Evolution du nombre d'infractions



## Pour comparer

(en proportion du nombre d'habitants)



Sources : Bases statistiques communale, départementale et régionale de la délinquance enregistrée par la police et la gendarmerie nationales selon les dernières parutions officielles de 2025 portant sur l'année 2024 ([data.gouv](https://data.gouv.fr)).

Agressions physiques / sexuelles : Violences sexuelles, coups et blessures volontaires intrafamiliaux, coups et blessures volontaires, autres coups, blessures volontaires et vols violents sans arme.

Cambriolages : Cambriolages de logements.

Vols : Vols avec armes, vols d'accessoires sur véhicules, vols dans les véhicules, vols de véhicules, vols sans violence contre des personnes, destructions, dégradations volontaires et escroqueries.

Stupéfiants : Trafic de stupéfiants dont (AFD) et usage de stupéfiants.

# Services à la population



## Commerce

Hypermarché	X <a href="#">Colombe</a> 16km
Supermarché	X <a href="#">Saint-Laurent-du-Pont</a> 5km
Superette	X <a href="#">Saint-Étienne-de-Crossey</a> 2km
Boulangerie	X <a href="#">Saint-Joseph-de-Rivière</a> 1km
Boucherie	X <a href="#">Saint-Étienne-de-Crossey</a> 2km
Restaurant	X <a href="#">Saint-Joseph-de-Rivière</a> 1km
Garage	<b>2</b>
Station-service	X <a href="#">Saint-Laurent-du-Pont</a> 5km
Banque	X <a href="#">Saint-Laurent-du-Pont</a> 5km
La poste	X <a href="#">Saint-Laurent-du-Pont</a> 5km
Coiffeur	<b>1</b>
Tabac	X <a href="#">Saint-Laurent-du-Pont</a> 5km
Bars / discothèque	X <a href="#">Saint-Joseph-de-Rivière</a> 3km
Bibliothèque	X <a href="#">Voiron</a> 6km
Cinéma	X <a href="#">Saint-Laurent-du-Pont</a> 5km
Vétérinaire	X <a href="#">Saint-Nicolas-de-Macherin</a> 5km



## Santé

Pharmacie	X <a href="#">Saint-Étienne-de-Crossey</a> 2km
Hôpital	X <a href="#">Saint-Laurent-du-Pont</a> 6km
Laboratoire d'analyses médicales	X <a href="#">Saint-Laurent-du-Pont</a> 5km
Etablissement pour handicapé EHPA	X <a href="#">Saint-Joseph-de-Rivière</a> 2km
Médecin	X <a href="#">Coublevie</a> 5km
Dentiste	X <a href="#">Saint-Étienne-de-Crossey</a> 1km
Chirurgien	X <a href="#">Voiron</a> 6km
Dermatologue	X <a href="#">Voiron</a> 6km
Anesthésiste	X <a href="#">Voiron</a> 7km
Gastro-entérologue	X <a href="#">Voiron</a> 6km
Gynécologue	X <a href="#">Voiron</a> 6km
Cancérologue	X <a href="#">Challes-les-Eaux</a> 30km
Neurologue	X <a href="#">Voiron</a> 6km
Ophtalmologue	X <a href="#">Voiron</a> 7km
ORL	X <a href="#">Voiron</a> 7km
Cardiologue	X <a href="#">Voiron</a> 6km
Pédiatre	X <a href="#">Voiron</a> 6km
Pneumologue	X <a href="#">Voiron</a> 6km
Psychologue	X <a href="#">Voiron</a> 6km
Radiologue	X <a href="#">Voiron</a> 8km
Rhumatologue	X <a href="#">Voiron</a> 6km
Sage-femme	X <a href="#">Saint-Étienne-de-Crossey</a> 2km



## Éducation

Crèche	X <a href="#">Saint-Étienne-de-Crossey</a> 2km
Ecole maternelle Public	X <a href="#">Saint-Étienne-de-Crossey</a> 2km
Ecole maternelle Privé	X <a href="#">Grenoble</a> 23km
Ecole primaire Public	<b>1</b>
Ecole primaire Privé	X <a href="#">Saint-Laurent-du-Pont</a> 5km
Collège Public	X <a href="#">Saint-Laurent-du-Pont</a> 5km
Collège Privé	X <a href="#">Voiron</a> 6km
Lycée Public	X <a href="#">Voiron</a> 6km
Lycée Privé	X <a href="#">Voiron</a> 6km

Sources : Base Sirene des entreprises et de leurs établissements selon les dernières parutions officielles de 2025 portant sur l'année 2024 ([data.gouv](https://data.gouv.fr)). Liste, localisation et tarifs des professionnels de santé selon les dernières parutions officielles de 2025 portant sur l'année 2024 ([opendatasoft](https://opendatasoft.com)) et FINESS Extraction du Fichier des établissements selon les dernières parutions officielles de 2025 portant sur l'année 2024 ([data.gouv](https://data.gouv.fr)). Adresse et géolocalisation des établissements d'enseignement du premier et second degrés selon les dernières parutions officielles de 2025 portant sur l'année 2024 ([data.education.gouv](https://data.education.gouv.fr))

bien-dans-ma-ville.fr



## Villes autour de Saint-Aupre

Ville	Habitants	Superficie	Pop densité	Pop active	Taux chômage	Revenu moyen	Prix immobilier
Saint-Joseph-de-Rivière	1 254	17 km <sup>2</sup>	74 h/km <sup>2</sup>	48.8%	2.6%	26 130 €/an	1 679 €/m <sup>2</sup>
Saint-Étienne-de-Crossey (4 avis)	2 619	12 km <sup>2</sup>	218 h/km <sup>2</sup>	45.7%	1.8%	28 350 €/an	2 381 €/m <sup>2</sup>
La Sure en Chartreuse (1 avis)	1 072	27 km <sup>2</sup>	40 h/km <sup>2</sup>	49.2%	2.3%	29 060 €/an	2 270 €/m <sup>2</sup>
Miribel-les-Écheltes	1 713	29 km <sup>2</sup>	59 h/km <sup>2</sup>	46.2%	3.8%	24 100 €/an	2 775 €/m <sup>2</sup>
Saint-Laurent-du-Pont (5 avis)	4 490	35 km <sup>2</sup>	128 h/km <sup>2</sup>	43.9%	3.7%	23 220 €/an	1 664 €/m <sup>2</sup>
Saint-Nicolas-de-Macherin	937	10 km <sup>2</sup>	94 h/km <sup>2</sup>	50.5%	2.1%	28 530 €/an	2 493 €/m <sup>2</sup>
Coublevie (4 avis)	5 520	7 km <sup>2</sup>	789 h/km <sup>2</sup>	44.4%	3%	29 600 €/an	2 820 €/m <sup>2</sup>
Voiron (29 avis)	21 847	21 km <sup>2</sup>	1 040 h/km <sup>2</sup>	43.9%	5.3%	23 110 €/an	2 334 €/m <sup>2</sup>
La Buisse (3 avis)	3 500	11 km <sup>2</sup>	318 h/km <sup>2</sup>	48.9%	3%	28 170 €/an	2 631 €/m <sup>2</sup>
Merlas	465	15 km <sup>2</sup>	31 h/km <sup>2</sup>	48%	3.7%	23 380 €/an	1 353 €/m <sup>2</sup>
Saint-Geoire-en-Valdaine (1 avis)	2 392	16 km <sup>2</sup>	150 h/km <sup>2</sup>	46.2%	3.4%	23 850 €/an	1 296 €/m <sup>2</sup>
Entre-deux-Guiers (1 avis)	1 915	10 km <sup>2</sup>	192 h/km <sup>2</sup>	40.7%	4.4%	23 160 €/an	2 167 €/m <sup>2</sup>
Massieu	773	10 km <sup>2</sup>	77 h/km <sup>2</sup>	44.5%	4.5%	24 630 €/an	1 780 €/m <sup>2</sup>
Saint-Jean-de-Moirans (4 avis)	3 620	6 km <sup>2</sup>	603 h/km <sup>2</sup>	47.4%	3%	27 020 €/an	2 005 €/m <sup>2</sup>
Les Écheltes (3 avis)	1 286	3 km <sup>2</sup>	429 h/km <sup>2</sup>	47.2%	4.8%	22 150 €/an	976 €/m <sup>2</sup>

# Avis sur la ville de Saint-Aupre



## Moyenne par critère



## Villes autour de Saint-Aupre

Ville	Note globale	Sécurité	Éducation	Sport Loisir	Environnement	Vie pratique
Saint-Joseph-de-Rivière	-	-	-	-	-	-
Saint-Étienne-de-Crossey (4 avis)	2.1	<b>1.0</b>	2.8	2.8	<b>1.5</b>	2.5
La Sure en Chartreuse (1 avis)	1.8	<b>0.0</b>	3.0	3.0	<b>0.0</b>	3.0
Miribel-les-Échelles	-	-	-	-	-	-
Saint-Laurent-du-Pont (5 avis)	<b>4.4</b>	<b>4.4</b>	<b>4.2</b>	<b>4.6</b>	<b>4.4</b>	<b>4.4</b>
Saint-Nicolas-de-Macherin	-	-	-	-	-	-
Coublevie (4 avis)	2.9	1.8	3.3	3.5	3.8	2.0
Voiron (29 avis)	3.4	3.1	3.7	3.5	3.4	3.4
La Buisse (3 avis)	<b>4.2</b>	<b>4.3</b>	<b>4.3</b>	<b>4.3</b>	<b>4.3</b>	3.7
Merlas	-	-	-	-	-	-
Saint-Geoire-en-Valdaine (1 avis)	3.0	<b>5.0</b>	<b>1.0</b>	2.0	<b>5.0</b>	2.0
Entre-deux-Guiers (1 avis)	2.8	<b>4.0</b>	3.0	2.0	2.0	3.0
Massieu	-	-	-	-	-	-
Saint-Jean-de-Moirans (4 avis)	3.1	3.0	3.8	2.5	3.0	3.0
Les Échelles (3 avis)	2.7	<b>1.3</b>	3.3	2.7	3.7	2.7



# **Vous aimez votre ville ? Notez-la !**

Et faites-nous part de vos remarques constructives



Avec

**BIEN** dans ma **VILLE** 