



Version web

Ville de Saint Aulaye- Puymangou

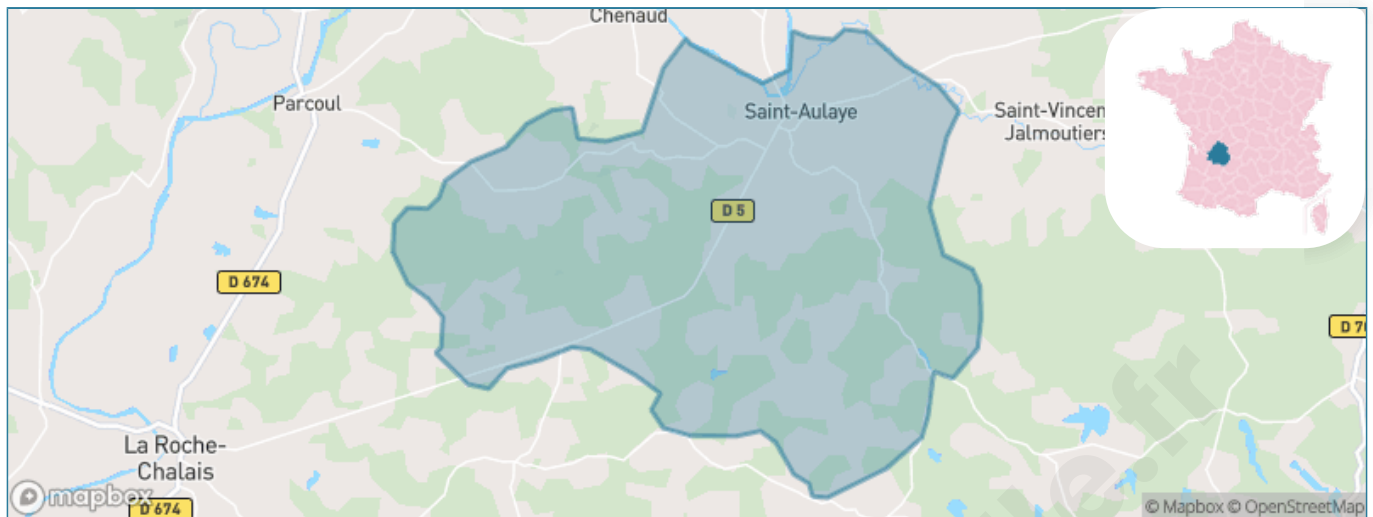
Présenté par

BIEN dans
ma **VILLE** 

Sommaire

Situation géographique	3
Statistiques sur la population	4
Evolution du nombre d'habitants	4
Tranche d'âge	5
0-14 ans	5
15-29 ans	5
30-44 ans	5
45-59 ans	5
60-74 ans	5
75-89 ans	5
90 ans et +	5
Activité professionnelle	5
Agriculteurs	5
Artisans, Commerçants	5
Cadres et sup.	5
Professions intermédiaires	5
Employé	5
Ouvrier	5
Retraité	5
Autres	5
Niveau de diplôme	6
Sans diplôme ou CEP	6
Brevet, BEPC, DNB	6
CAP-BEP ou équivalent	6
BAC ou équivalent	6
BAC+2	6
BAC+3 ou +4	6
BAC+5 ou plus	6
Composition des ménages	6
Couple sans enfant	6
Couple avec enfant(s)	6
Famille monoparentale	6
Colocation / Autre	6
Personnes seules	6
Profil électoraux	7
Premier tour	7
Sécurité	8
Evolution du nombre d'infractions	8
Pour comparer	9
Services à la population	10
Commerce	10
Éducation	10
Villes autour de Saint Aulaye-Puymangou	11
Avis sur la ville de Saint Aulaye-Puymangou	12
Moyenne par critère	12
Villes autour de Saint Aulaye-Puymangou	12
Répartition des avis par note	12
Répartition des avis par note	12

Situation géographique



i Informations clés

- **Région** : Nouvelle-Aquitaine
- **Département** : Dordogne
- **Code postal** : 24410
- **Superficie** : 46 km²



Statistiques sur la population



Nombre d'habitants

1 450



Age moyen

54 ans



Pop active

33.4%



Taux chômage

9.8%



Pop densité

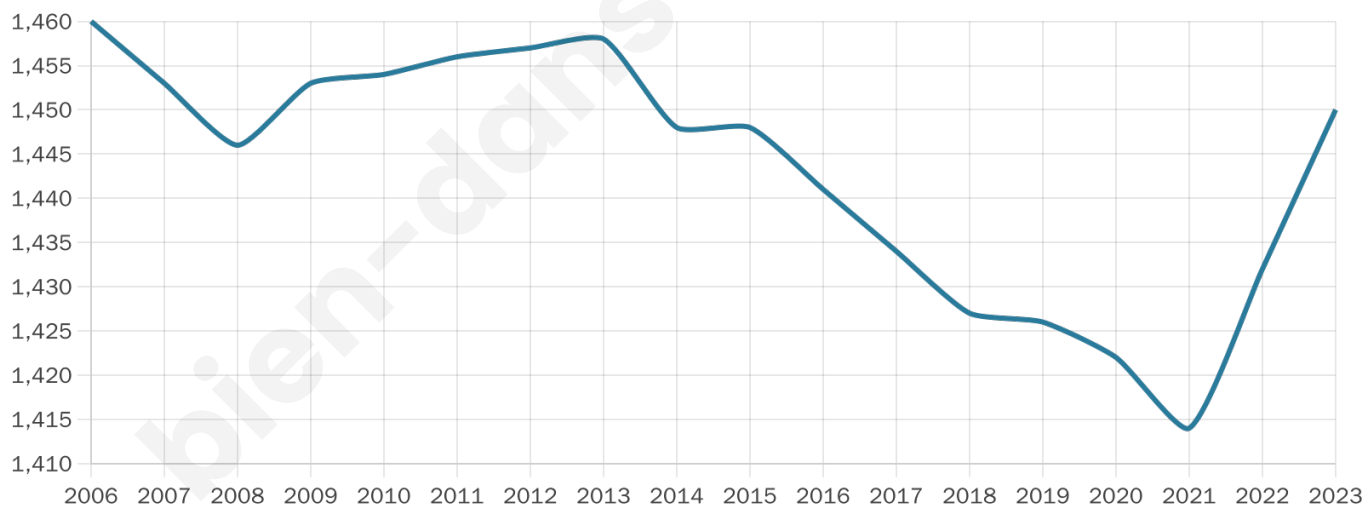
32 h/km²



Revenu moyen

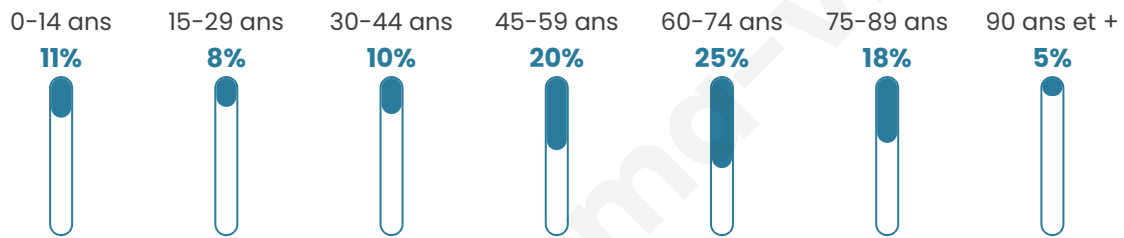
20 450 €/an

Evolution du nombre d'habitants

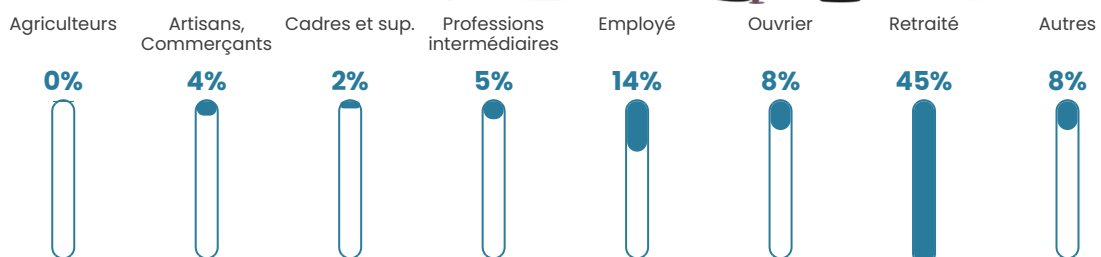


Sources : Institut national de la statistique et des études économiques (insee) selon Les dernières parutions officielles de 2024 portant sur les années 2020, 2021 et 2022.

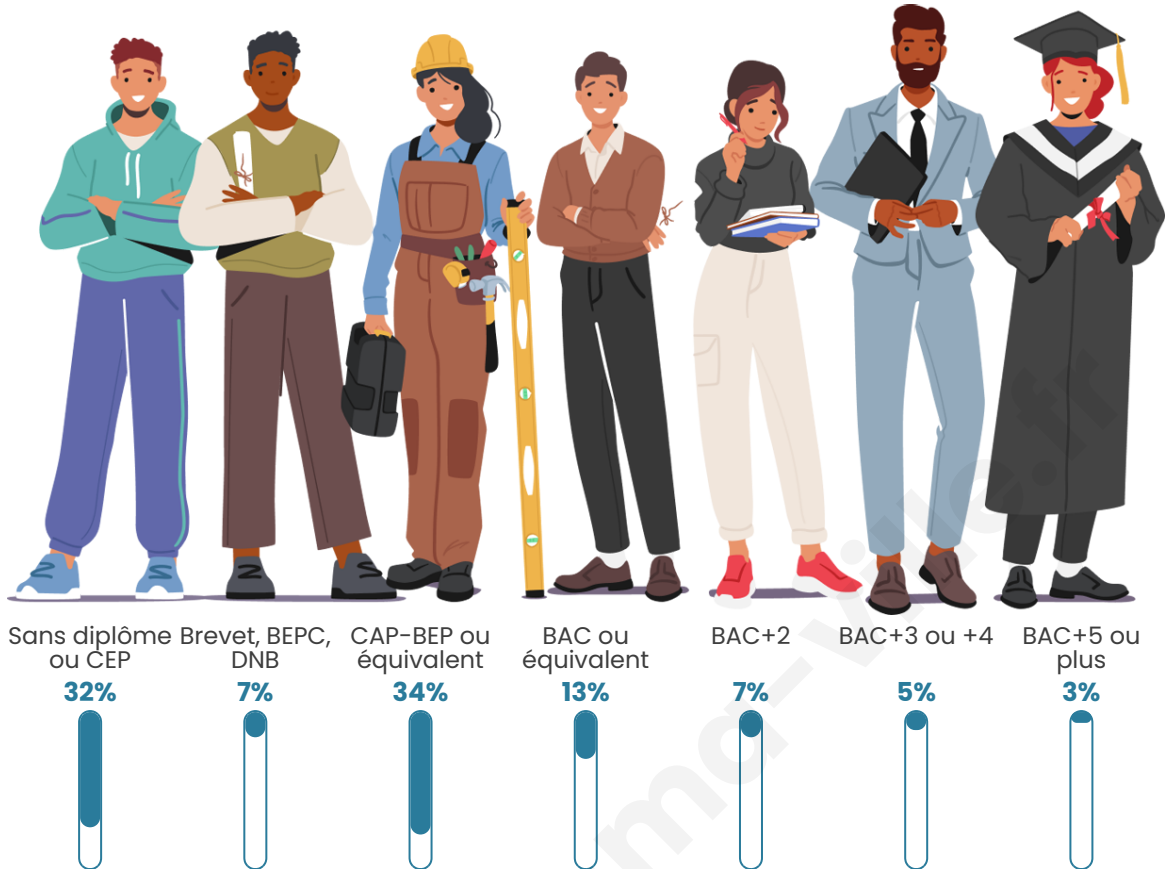
Tranche d'âge




Activité professionnelle



Niveau de diplôme















Composition des ménages



Profils électoraux

Premier tour

	Emmanuel MACRON	27.16 %
	Marine LE PEN	25.84 %
	Jean-Luc MÉLENCHON	18.39 %
	Éric ZEMMOUR	6.85 %
	Jean LASSALLE	6.01 %
	Valérie PÉCRESSÉ	4.09 %
	Yannick JADOT	3.37 %
	Fabien ROUSSEL	2.28 %
	Anne HIDALGO	1.92 %
	Philippe POUTOU	1.92 %
	Nicolas DUPONT- AIGNAN	1.20 %
	Nathalie ARTHAUD	0.96 %



1 088 inscrits

Participation : 78.31%

Votes blancs : 1.64%

Votes nuls : 0.70%

Second tour

	Emmanuel MACRON	47,76 %
	Marine LE PEN	52,24 %

1 087 inscrits

Participation : 75.9%

Votes blancs : 7.64%

Votes nuls : 3.03%

Sécurité



Agressions physiques / sexuelles

0



Cambriolages

0



Vols / dégradations

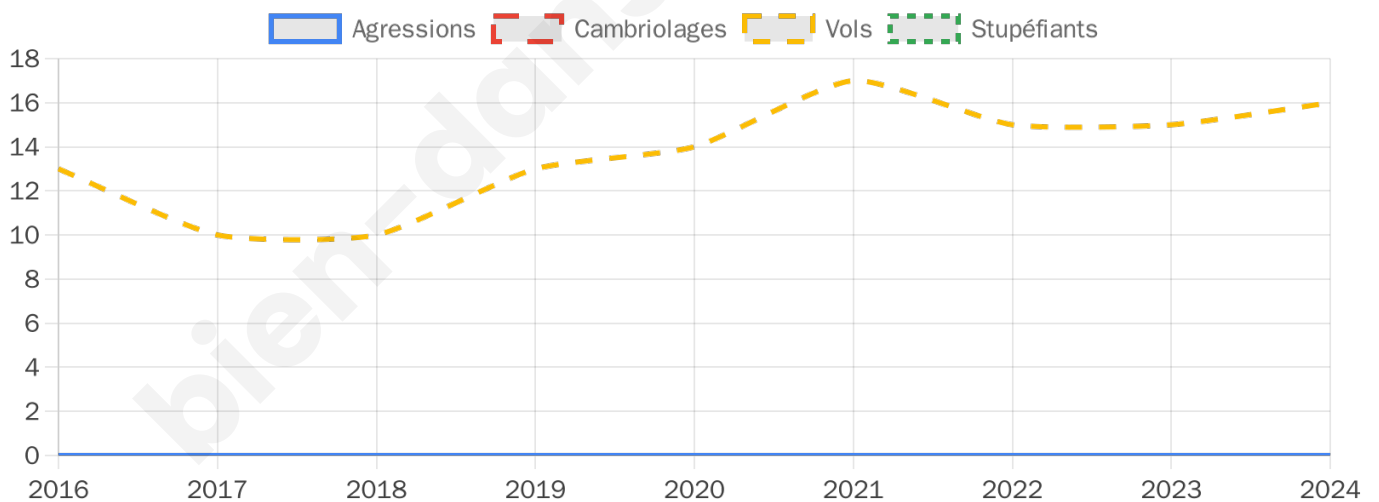
16



Stupéfiants

0

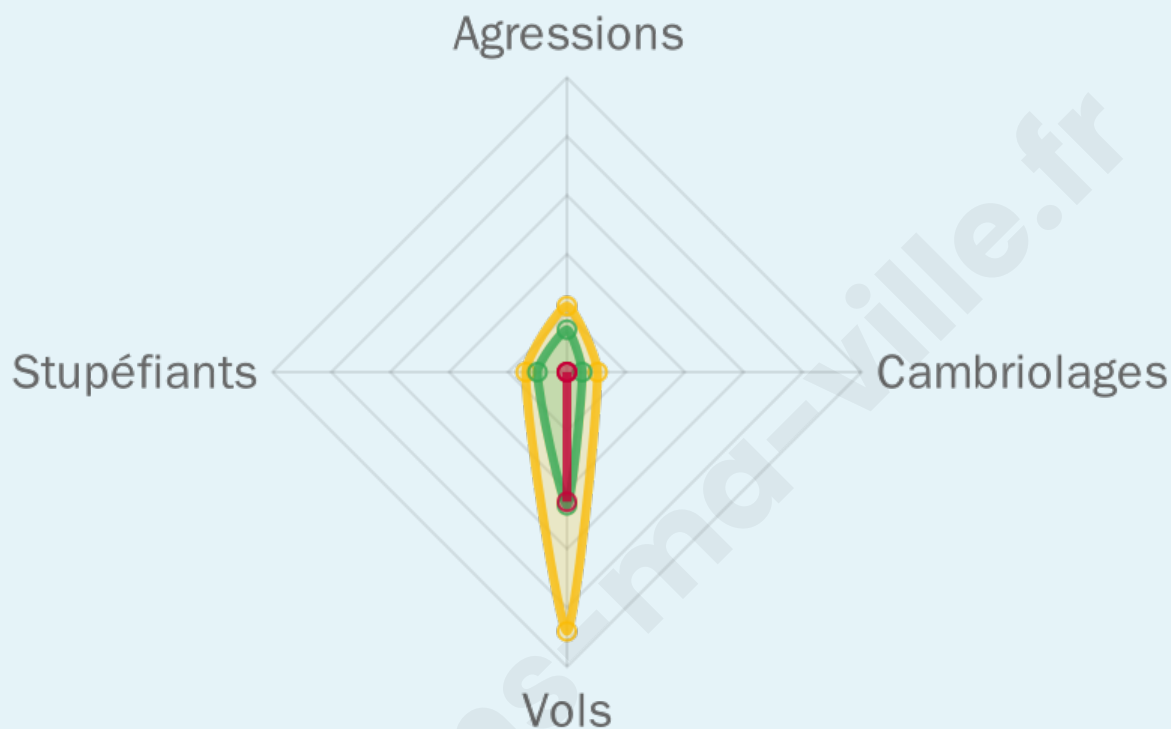
Evolution du nombre d'infractions



Pour comparer

(en proportion du nombre d'habitants)

■ Ville ■ Département ■ Région



Sources : Bases statistiques communale, départementale et régionale de la délinquance enregistrée par la police et la gendarmerie nationales selon les dernières parutions officielles de 2025 portant sur l'année 2024 ([data.gouv](https://data.gouv.fr)).

Agressions physiques / sexuelles : Violences sexuelles, coups et blessures volontaires intrafamiliaux, coups et blessures volontaires, autres coups, blessures volontaires et vols violents sans arme.

Cambriolages : Cambriolages de logements.

Vols : Vols avec armes, vols d'accessoires sur véhicules, vols dans les véhicules, vols de véhicules, vols sans violence contre des personnes, destructions, dégradations volontaires et escroqueries.

Stupéfiants : Trafic de stupéfiants dont (AFD) et usage de stupéfiants.

Services à la population



Commerce

Hypermarché	X Chalais 11km
Supermarché	1
Superette	1
Boulangerie	2
Boucherie	1
Restaurant	5
Garage	4
Station-service	1
Banque	1
La poste	X Les Essards 5km
Coiffeur	4
Tabac	X La Roche-Chalais 11km
Bars / discothèque	4
Bibliothèque	X Coutras 27km
Cinéma	2
Vétérinaire	X Chassaignes 11km



Santé

Pharmacie	1
Hôpital	X Boscarnant 17km
Laboratoire d'analyses médicales	X Ribérac 17km
Etablissement pour handicapé	X Saint Privat en Périgord 6km
EHPA	1
Médecin	X Saint Privat en Périgord 7km
Dentiste	X Chalais 11km
Chirurgien	X Montpon-Ménéstérol 22km
Dermatologue	X Saint Privat en Périgord 8km
Anesthésiste	1
Gastro-entérologue	X Périgueux 47km
Gynécologue	X Libourne 42km
Cancérologue	X Périgueux 46km
Neurologue	X Montpon-Ménéstérol 21km
Ophtalmologue	X Montpon-Ménéstérol 22km
ORL	X Libourne 42km
Cardiologue	X Barbezieux-Saint-Hilaire 38km
Pédiatre	X Libourne 42km
Pneumologue	X Libourne 43km
Psychologue	X Ribérac 17km
Radiologue	X Ribérac 17km
Rhumatologue	X Libourne 42km
Sage-femme	X Montguyon 25km



Éducation

Crèche	X La Roche-Chalais 11km
Ecole maternelle Public	1
Ecole maternelle Privé	X Marsac 58km
Ecole primaire Public	1
Ecole primaire Privé	X Chalais 11km
Collège Public	1
Collège Privé	X La Roche-Chalais 11km
Lycée Public	X Ribérac 16km
Lycée Privé	X Saint-Médard-de-Guizières 26km

Sources : Base Sirene des entreprises et de leurs établissements selon les dernières parutions officielles de 2025 portant sur l'année 2024 ([data.gouv](#)). Liste, localisation et tarifs des professionnels de santé selon les dernières parutions officielles de 2025 portant sur l'année 2024 ([opendatasoft](#)) et FINISS Extraction du Fichier des établissements selon les dernières parutions officielles de 2025 portant sur l'année 2024 ([data.gouv](#)). Adresse et géolocalisation des établissements d'enseignement du premier et second degrés selon les dernières parutions officielles de 2025 portant sur l'année 2024 ([data.education.gouv](#))

Villes autour de Saint Aulaye-Puymangou

Ville	Habitants	Superficie	Pop densité	Pop active	Taux chômage	Revenu moyen	Prix immobilier
Saint-Vincent-Jalmoutiers	202	16 km ²	13 h/km ²	43.1%	4%	20 070 €/an	720 €/m ²
Bonnes	364	14 km ²	26 h/km ²	35.7%	5.5%	20 420 €/an	1 321 €/m ²
Les Essards	175	9 km ²	19 h/km ²	49.1%	6.3%	21 620 €/an	1 298 €/m ²
Servanches (1 avis)	76	20 km ²	4 h/km ²	39.5%	6.6%	NC	367 €/m ²
Bazac	150	4 km ²	38 h/km ²	40%	2.7%	18 760 €/an	1 008 €/m ²
Saint Privat en Périgord	1 139	44 km ²	26 h/km ²	34.3%	3.6%	20 480 €/an	1 122 €/m ²
Saint-Avit	215	3 km ²	72 h/km ²	43.3%	5.1%	22 350 €/an	1 010 €/m ²
Aubeterre-sur-Dronne (3 avis)	312	2 km ²	156 h/km ²	31.1%	4.2%	21 300 €/an	1 802 €/m ²
Parcoui-Chenaud	800	26 km ²	31 h/km ²	40.5%	5.4%	19 690 €/an	1 317 €/m ²
Rouffiac	117	9 km ²	13 h/km ²	47%	6%	20 810 €/an	1 159 €/m ²
Saint-Romain	514	22 km ²	23 h/km ²	42.2%	5.6%	18 740 €/an	1 132 €/m ²
Médillac	150	5 km ²	30 h/km ²	40%	3.3%	19 670 €/an	1 414 €/m ²
Saint-Quentin-de-Chalais	241	12 km ²	20 h/km ²	46.9%	6.2%	20 960 €/an	909 €/m ²
Laprade	248	10 km ²	25 h/km ²	45.2%	6.9%	19 800 €/an	1 816 €/m ²
La Jemaye-Ponteyraud	146	33 km ²	4 h/km ²	38.4%	5.5%	19 980 €/an	366 €/m ²

Avis sur la ville de Saint Aulaye-Puymangou



Moyenne par critère



Villes autour de Saint Aulaye-Puymangou

Ville	Note globale	Sécurité	Éducation	Sport Loisir	Environnement	Vie pratique
Saint-Vincent-Jalmoutiers	-	-	-	-	-	-
Bonnes	-	-	-	-	-	-
Les Essards	-	-	-	-	-	-
Servanches (1 avis)	4.6	5.0	4.0	5.0	5.0	4.0
Bazac	-	-	-	-	-	-
Saint Privat en Périgord	-	-	-	-	-	-
Saint-Avit	-	-	-	-	-	-
Aubeterre-sur-Dronne (3 avis)	2.9	3.3	1.0	3.7	3.7	2.7
Parcoul-Chenaud	-	-	-	-	-	-
Rouffiac	-	-	-	-	-	-
Saint-Romain	-	-	-	-	-	-
Médillac	-	-	-	-	-	-
Saint-Quentin-de-Chalais	-	-	-	-	-	-
Laprade	-	-	-	-	-	-
La Jemaye-Ponteyraud	-	-	-	-	-	-



Vous aimez votre ville ? Notez-la !

Et faites-nous part de vos remarques constructives



Avec

BIEN dans ma **VILLE** 