



Version web

Ville de Saint-Aubin-Épinay

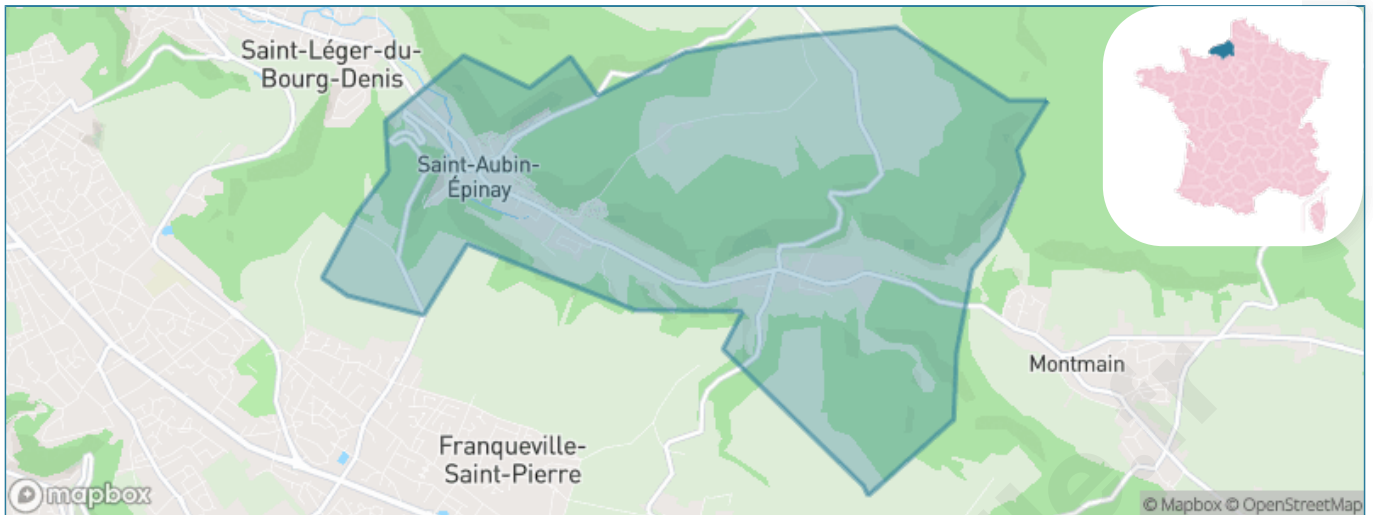
Présenté par

BIEN dans ma **VILLE** 

Sommaire

| | |
|---|----|
| Situation géographique | 3 |
| Statistiques sur la population | 4 |
| Evolution du nombre d'habitants | 4 |
| Tranche d'âge | 5 |
| 0-14 ans | 5 |
| 15-29 ans | 5 |
| 30-44 ans | 5 |
| 45-59 ans | 5 |
| 60-74 ans | 5 |
| 75-89 ans | 5 |
| 90 ans et + | 5 |
| Activité professionnelle | 5 |
| Agriculteurs | 5 |
| Artisans, Commerçants | 5 |
| Cadres et sup. | 5 |
| Professions intermédiaires | 5 |
| Employé | 5 |
| Ouvrier | 5 |
| Retraité | 5 |
| Autres | 5 |
| Niveau de diplôme | 6 |
| Sans diplôme ou CEP | 6 |
| Brevet, BEPC, DNB | 6 |
| CAP-BEP ou équivalent | 6 |
| BAC ou équivalent | 6 |
| BAC+2 | 6 |
| BAC+3 ou +4 | 6 |
| BAC+5 ou plus | 6 |
| Composition des ménages | 6 |
| Couple sans enfant | 6 |
| Couple avec enfant(s) | 6 |
| Famille monoparentale | 6 |
| Colocation / Autre | 6 |
| Personnes seules | 6 |
| Profil électoraux | 7 |
| Premier tour | 7 |
| Sécurité | 8 |
| Evolution du nombre d'infractions | 8 |
| Pour comparer | 9 |
| Services à la population | 10 |
| Commerce | 10 |
| Éducation | 10 |
| Villes autour de Saint-Aubin-Épinay | 11 |
| Avis sur la ville de Saint-Aubin-Épinay | 12 |
| Moyenne par critère | 12 |
| Villes autour de Saint-Aubin-Épinay | 12 |
| Répartition des avis par note | 12 |
| Répartition des avis par note | 12 |

Situation géographique



i Informations clés

- **Région** : Normandie
- **Département** : Seine-Maritime
- **Métropole** : Métropole Rouen Normandie
- **Code postal** : 76160
- **Superficie** : 9 km²



Statistiques sur la population



Nombre d'habitants

1 021



Age moyen

41 ans



Pop active

47.5%



Taux chômage

6.7%



Pop densité

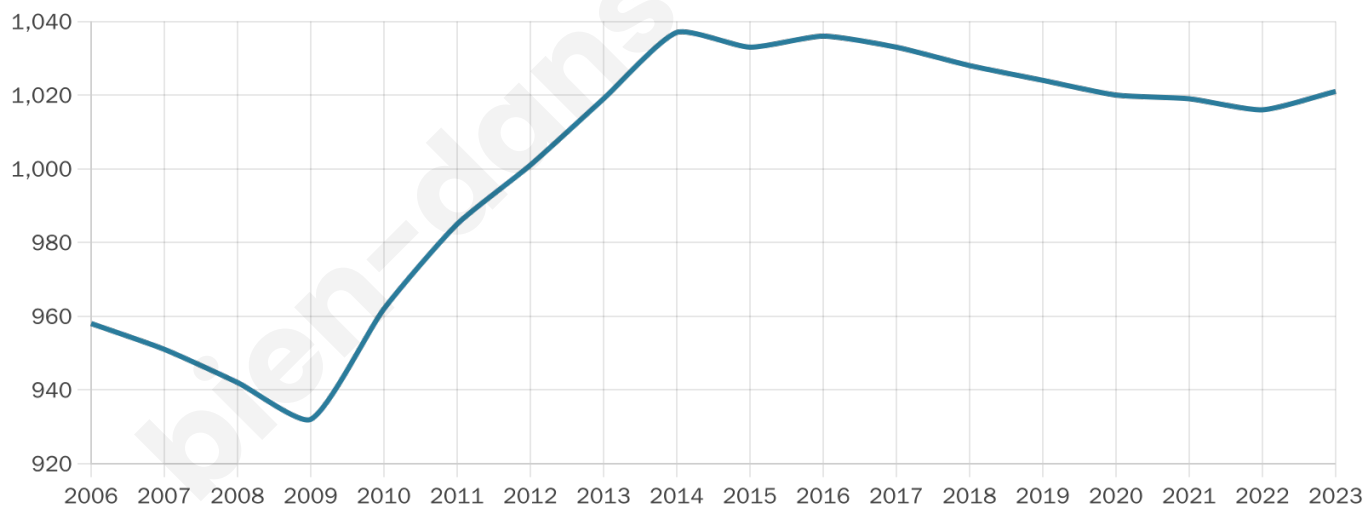
113 h/km²



Revenu moyen

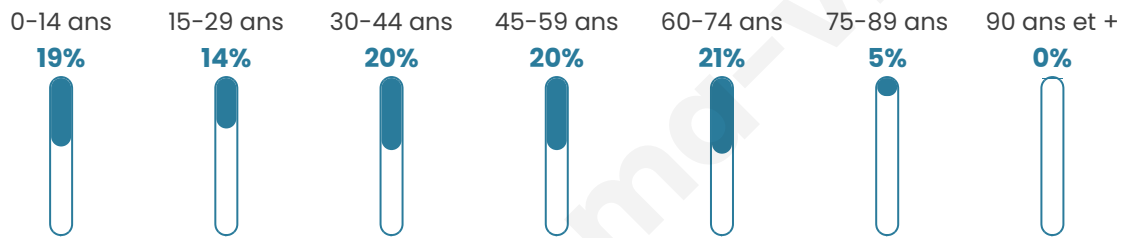
26 210 €/an

Evolution du nombre d'habitants

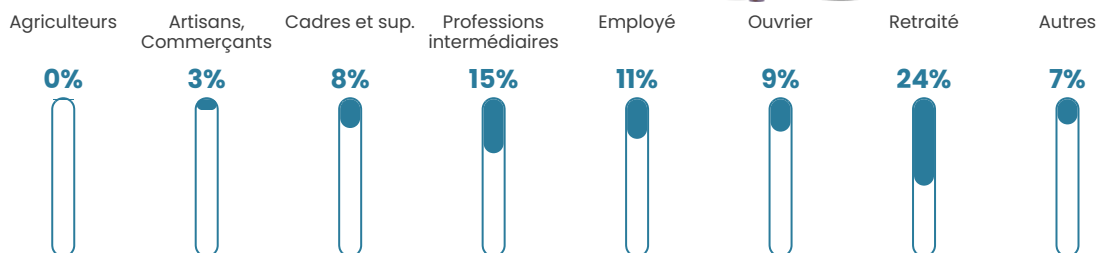


Sources : Institut national de la statistique et des études économiques (insee) selon Les dernières parutions officielles de 2024 portant sur les années 2020, 2021 et 2022.


Tranche d'âge




Activité professionnelle



Niveau de diplôme








Composition des ménages



Profils électoraux

Premier tour

| | | |
|---|---------------------------|---------|
|  | Emmanuel MACRON | 34.83 % |
|  | Marine LE PEN | 23.84 % |
|  | Jean-Luc MÉLENCHON | 19.35 % |
|  | Yannick JADOT | 5.26 % |
|  | Éric ZEMMOUR | 4.02 % |
|  | Valérie PÉCRESE | 3.72 % |
|  | Fabien ROUSSEL | 2.32 % |
|  | Jean LASSALLE | 2.17 % |
|  | Anne HIDALGO | 2.01 % |
|  | Nicolas DUPONT- AIGNAN | 1.24 % |
|  | Philippe POUTOU | 0.93 % |
|  | Nathalie ARTHAUD | 0.31 % |



806 inscrits

Participation : 82.13%

Votes blancs : 2.27%

Votes nuls : 0.15%

Second tour

| | | |
|---|--------------------|---------|
|  | Emmanuel MACRON | 61,81 % |
|  | Marine LE PEN | 38,19 % |

806 inscrits

Participation : 83%

Votes blancs : 6.43%

Votes nuls : 1.2%

Sécurité



Agressions physiques / sexuelles

0



Cambriolages

0



Vols / dégradations

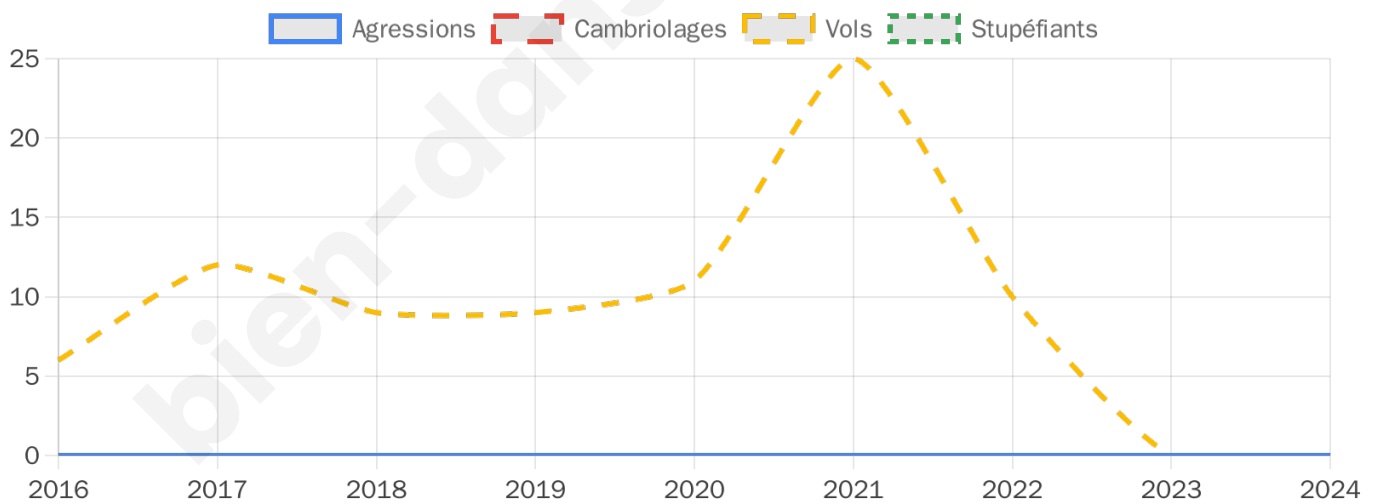
0



Stupéfiants

0

Evolution du nombre d'infractions



Pour comparer

(en proportion du nombre d'habitants)



Sources : Bases statistiques communale, départementale et régionale de la délinquance enregistrée par la police et la gendarmerie nationales selon les dernières parutions officielles de 2025 portant sur l'année 2024 ([data.gouv](https://data.gouv.fr)).

Agressions physiques / sexuelles : Violences sexuelles, coups et blessures volontaires intrafamiliaux, coups et blessures volontaires, autres coups, blessures volontaires et vols violents sans arme.

Cambriolages : Cambriolages de logements.

Vols : Vols avec armes, vols d'accessoires sur véhicules, vols dans les véhicules, vols de véhicules, vols sans violence contre des personnes, destructions, dégradations volontaires et escroqueries.

Stupéfiants : Trafic de stupéfiants dont (AFD) et usage de stupéfiants.

Services à la population



Commerce

| | |
|--------------------|--|
| Hypermarché | X Franqueville-Saint-Pierre 2km |
| Supermarché | X Le Mesnil-Esnard 1km |
| Superette | X Franqueville-Saint-Pierre 1km |
| Boulangerie | X Franqueville-Saint-Pierre 2km |
| Boucherie | X Franqueville-Saint-Pierre 2km |
| Restaurant | X Franqueville-Saint-Pierre 1km |
| Garage | X Franqueville-Saint-Pierre 2km |
| Station-service | X Le Mesnil-Esnard 1km |
| Banque | X Franqueville-Saint-Pierre 2km |
| La poste | 1 |
| Coiffeur | 1 |
| Tabac | X Darnétal 3km |
| Bars / discothèque | X Saint-Léger-du-Bourg-Denis 2km |
| Bibliothèque | X Le Mesnil-Esnard 2km |
| Cinéma | X Rouen 6km |
| Vétérinaire | X Le Mesnil-Esnard 1km |



Santé

| | |
|----------------------------------|---|
| Pharmacie | X Le Mesnil-Esnard 1km |
| Hôpital | X Darnétal 3km |
| Laboratoire d'analyses médicales | X Le Mesnil-Esnard 2km |
| Etablissement pour handicapé | X Le Mesnil-Esnard 1km |
| EHPA | X Le Mesnil-Esnard 2km |
| Médecin | X Franqueville-Saint-Pierre 2km |
| Dentiste | X Franqueville-Saint-Pierre 1km |
| Chirurgien | X Amfreville-la-Mi-Voie 3km |
| Dermatologue | X Le Mesnil-Esnard 2km |
| Anesthésiste | X Rouen 5km |
| Gastro-entérologue | X Rouen 5km |
| Gynécologue | X Belbeuf 2km |
| Cancérologue | X Rouen 5km |
| Neurologue | X Belbeuf 2km |
| Ophtalmologue | X Rouen 5km |
| ORL | X Le Mesnil-Esnard 1km |
| Cardiologue | X Rouen 5km |
| Pédiatre | X Le Mesnil-Esnard 2km |
| Pneumologue | X Rouen 5km |
| Psychologue | X Rouen 4km |
| Radiologue | X Le Mesnil-Esnard 1km |
| Rhumatologue | X Rouen 5km |
| Sage-femme | X Le Mesnil-Esnard 2km |



Éducation

| | |
|-------------------------|---|
| Crèche | 2 |
| Ecole maternelle Public | 1 |
| Ecole maternelle Privé | X Noyers 42km |
| Ecole primaire Public | 1 |
| Ecole primaire Privé | X Le Mesnil-Esnard 2km |
| Collège Public | X Le Mesnil-Esnard 2km |
| Collège Privé | X Le Mesnil-Esnard 2km |
| Lycée Public | X Franqueville-Saint-Pierre 2km |
| Lycée Privé | X Le Mesnil-Esnard 2km |

Sources : Base Sirene des entreprises et de leurs établissements selon les dernières parutions officielles de 2025 portant sur l'année 2024 ([data.gouv](#)). Liste, localisation et tarifs des professionnels de santé selon les dernières parutions officielles de 2025 portant sur l'année 2024 ([opendatasoft](#)) et FINESS Extraction du Fichier des établissements selon les dernières parutions officielles de 2025 portant sur l'année 2024 ([data.gouv](#)). Adresse et géolocalisation des établissements d'enseignement du premier et second degrés selon les dernières parutions officielles de 2025 portant sur l'année 2024 ([data.education.gouv](#))

Villes autour de Saint-Aubin-Épinay

| Ville | Habitants | Superficie | Pop densité | Pop active | Taux chômage | Revenu moyen | Prix immobilier |
|-------------------------------------|-----------|--------------------|-------------------------|------------|--------------|--------------|------------------------|
| Le Mesnil-Esnard (7 avis) | 8 177 | 5 km ² | 1 635 h/km ² | 41.3% | 3.9% | 28 210 €/an | 2 572 €/m ² |
| Franqueville-Saint-Pierre (6 avis) | 6 171 | 8 km ² | 771 h/km ² | 44% | 3.5% | 28 970 €/an | 2 434 €/m ² |
| Saint-Léger-du-Bourg-Denis (2 avis) | 3 633 | 2 km ² | 1 817 h/km ² | 49.5% | 4.6% | 24 510 €/an | 2 040 €/m ² |
| Belbeuf (3 avis) | 2 264 | 6 km ² | 377 h/km ² | 46.3% | 2.4% | 30 040 €/an | 2 429 €/m ² |
| Saint-Jacques-sur-Darnétal (3 avis) | 3 117 | 16 km ² | 195 h/km ² | 45.5% | 2.8% | 27 720 €/an | 1 976 €/m ² |
| Bonsecours (5 avis) | 6 442 | 3 km ² | 2 147 h/km ² | 41.6% | 3.7% | 26 900 €/an | 2 097 €/m ² |
| Darnétal (17 avis) | 9 566 | 4 km ² | 2 392 h/km ² | 46.5% | 7.6% | 19 340 €/an | 1 801 €/m ² |
| Amfreville-la-Mi-Voie (6 avis) | 3 265 | 3 km ² | 1 088 h/km ² | 54% | 7.6% | 22 480 €/an | 1 886 €/m ² |
| Boos (1 avis) | 3 975 | 14 km ² | 284 h/km ² | 50% | 3.8% | 25 620 €/an | 1 988 €/m ² |
| Sotteville-lès-Rouen (19 avis) | 29 003 | 7 km ² | 4 143 h/km ² | 44.1% | 7.3% | 21 230 €/an | 1 906 €/m ² |
| Saint-Aubin-Celloville (1 avis) | 1 173 | 6 km ² | 196 h/km ² | 48.7% | 3% | 26 240 €/an | 1 977 €/m ² |
| Saint-Martin-du-Vivier | 1 674 | 5 km ² | 335 h/km ² | 39.6% | 2.6% | 36 360 €/an | 2 596 €/m ² |
| Roncherolles-sur-le-Vivier | 1 245 | 5 km ² | 249 h/km ² | 43.1% | 3.8% | 26 060 €/an | 1 996 €/m ² |
| Montmain (3 avis) | 1 500 | 6 km ² | 250 h/km ² | 47% | 2.5% | 26 740 €/an | 1 902 €/m ² |
| Bois-Guillaume (2 avis) | 14 539 | 8 km ² | 1 817 h/km ² | 42.1% | 3.5% | 32 370 €/an | 2 657 €/m ² |

Avis sur la ville de Saint-Aubin-Épinay



Moyenne par critère



Villes autour de Saint-Aubin-Épinay

| Ville | Note globale | Sécurité | Éducation | Sport Loisir | Environnement | Vie pratique |
|-------------------------------------|--------------|----------|-----------|--------------|---------------|--------------|
| Le Mesnil-Esnard (7 avis) | 4.4 | 4.4 | 4.6 | 4.3 | 4.0 | 4.6 |
| Franqueville-Saint-Pierre (6 avis) | 4.1 | 3.8 | 4.0 | 3.8 | 4.5 | 4.2 |
| Saint-Léger-du-Bourg-Denis (2 avis) | 3.5 | 4.5 | 3.5 | 2.5 | 4.5 | 2.5 |
| Belbeuf (3 avis) | 4.5 | 4.3 | 4.3 | 4.3 | 4.7 | 4.7 |
| Saint-Jacques-sur-Darnétal (3 avis) | 3.6 | 3.3 | 3.7 | 4.3 | 3.3 | 3.3 |
| Bonsecours (5 avis) | 4.8 | 5.0 | 4.8 | 4.6 | 5.0 | 4.6 |
| Darnétal (17 avis) | 2.9 | 2.1 | 2.6 | 3.1 | 3.1 | 3.5 |
| Amfreville-la-Mi-Voie (6 avis) | 3.9 | 4.2 | 4.2 | 3.8 | 3.7 | 3.8 |
| Boos (1 avis) | 3.0 | 4.0 | 4.0 | 2.0 | 2.0 | 3.0 |
| Sotteville-lès-Rouen (19 avis) | 3.4 | 2.9 | 3.6 | 4.2 | 2.2 | 3.9 |
| Saint-Aubin-Celloville (1 avis) | 4.8 | 5.0 | 5.0 | 4.0 | 5.0 | 5.0 |
| Saint-Martin-du-Vivier | - | - | - | - | - | - |
| Roncherolles-sur-le-Vivier | - | - | - | - | - | - |
| Montmain (3 avis) | 4.1 | 4.0 | 4.3 | 4.0 | 4.0 | 4.0 |
| Bois-Guillaume (2 avis) | 4.0 | 4.0 | 4.0 | 4.0 | 4.0 | 4.0 |



Vous aimez votre ville ? Notez-la !

Et faites-nous part de vos remarques constructives



Avec

BIEN dans
ma **VILLE** 