



Version web

Ville de Saint-Aubin-du-Cormier

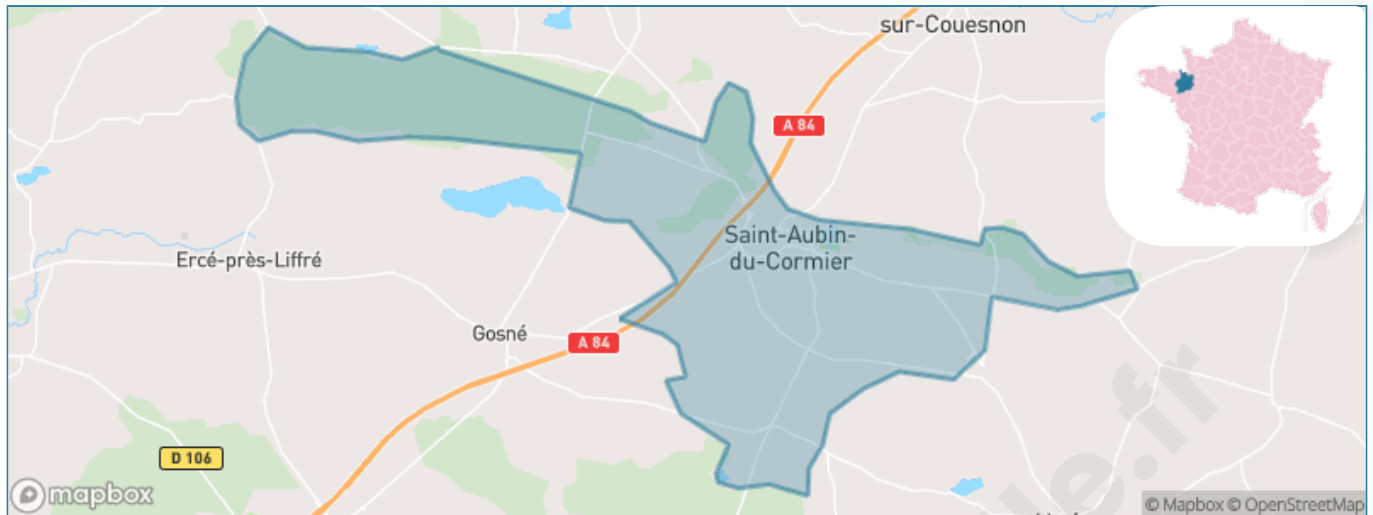
Présenté par

BIEN dans ma **VILLE** 

Sommaire

Situation géographique	3
Statistiques sur la population	4
Evolution du nombre d'habitants	4
Tranche d'âge	5
0-14 ans	5
15-29 ans	5
30-44 ans	5
45-59 ans	5
60-74 ans	5
75-89 ans	5
90 ans et +	5
Activité professionnelle	5
Agriculteurs	5
Artisans, Commerçants	5
Cadres et sup.	5
Professions intermédiaires	5
Employé	5
Ouvrier	5
Retraité	5
Autres	5
Niveau de diplôme	6
Sans diplôme ou CEP	6
Brevet, BEPC, DNB	6
CAP-BEP ou équivalent	6
BAC ou équivalent	6
BAC+2	6
BAC+3 ou +4	6
BAC+5 ou plus	6
Composition des ménages	6
Couple sans enfant	6
Couple avec enfant(s)	6
Famille monoparentale	6
Colocation / Autre	6
Personnes seules	6
Profil électoraux	7
Premier tour	7
Sécurité	8
Evolution du nombre d'infractions	8
Pour comparer	9
Services à la population	10
Commerce	10
Éducation	10
Villes autour de Saint-Aubin-du-Cormier	11
Avis sur la ville de Saint-Aubin-du-Cormier	12
Moyenne par critère	12
Villes autour de Saint-Aubin-du-Cormier	12
Répartition des avis par note	12
Répartition des avis par note	12

Situation géographique



i Informations clés

- **Région :** Bretagne
- **Département :** Ile-et-Vilaine
- **Code postal :** 35140
- **Superficie :** 27 km²



Statistiques sur la population



Nombre d'habitants

4 203



Age moyen

37 ans



Pop active

52.4%



Taux chômage

4%



Pop densité

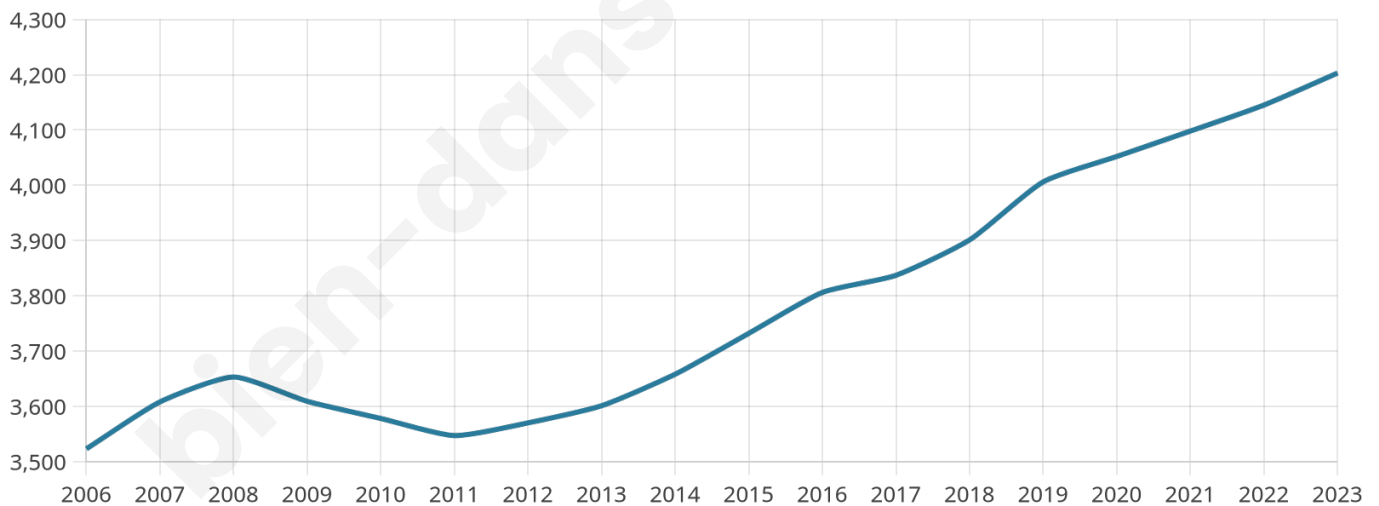
156 h/km²



Revenu moyen

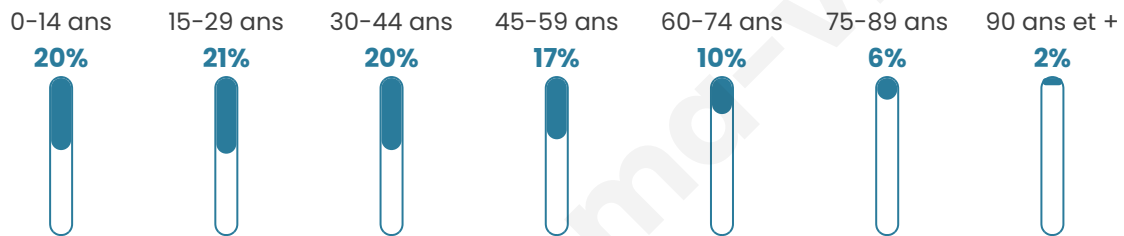
24 390 €/an

Evolution du nombre d'habitants

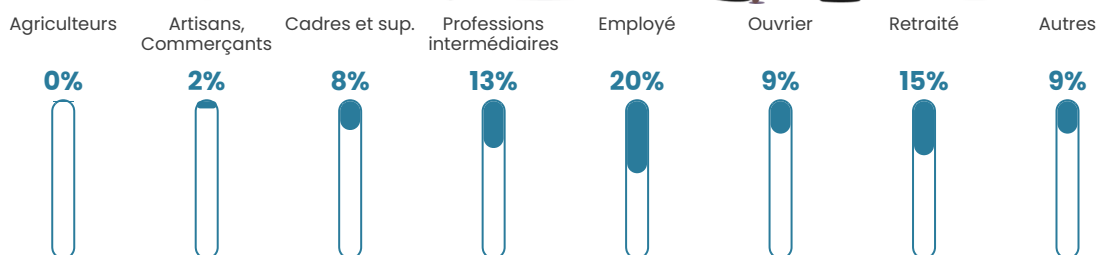


Sources : Institut national de la statistique et des études économiques (insee) selon Les dernières parutions officielles de 2024 portant sur les années 2020, 2021 et 2022.


Tranche d'âge




Activité professionnelle



Niveau de diplôme















Composition des ménages



Profils électoraux

Premier tour

	Emmanuel MACRON	33.89 %
	Jean-Luc MÉLENCHON	19.95 %
	Marine LE PEN	19.56 %
	Yannick JADOT	9.14 %
	Valérie PÉCRESE	3.62 %
	Éric ZEMMOUR	3.52 %
	Fabien ROUSSEL	2.35 %
	Anne HIDALGO	2.25 %
	Jean LASSALLE	2.15 %
	Nicolas DUPONT- AIGNAN	1.52 %
	Nathalie ARTHAUD	1.17 %
	Philippe POUTOU	0.88 %



2 567 inscrits

Participation : 82.24%

Votes blancs : 2.08%

Votes nuls : 1.04%

Second tour

	Emmanuel MACRON	69,22 %
	Marine LE PEN	30,78 %

2 566 inscrits

Participation : 82.39%

Votes blancs : 6.34%

Votes nuls : 2.22%

Sécurité



Agressions physiques / sexuelles

29



Cambriolages

0



Vols / dégradations

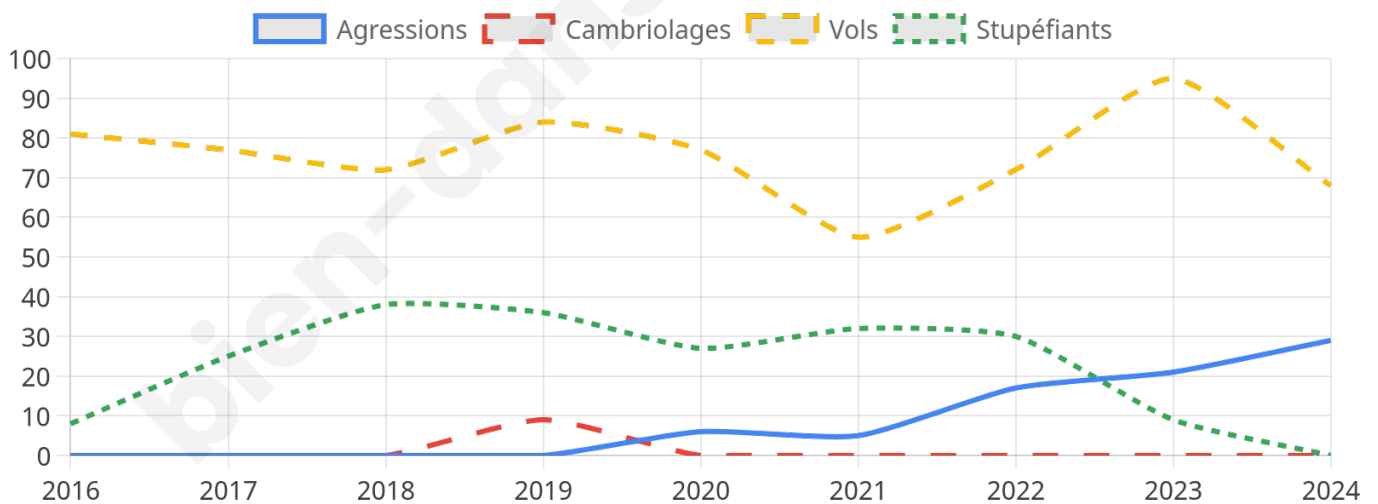
68



Stupéfiants

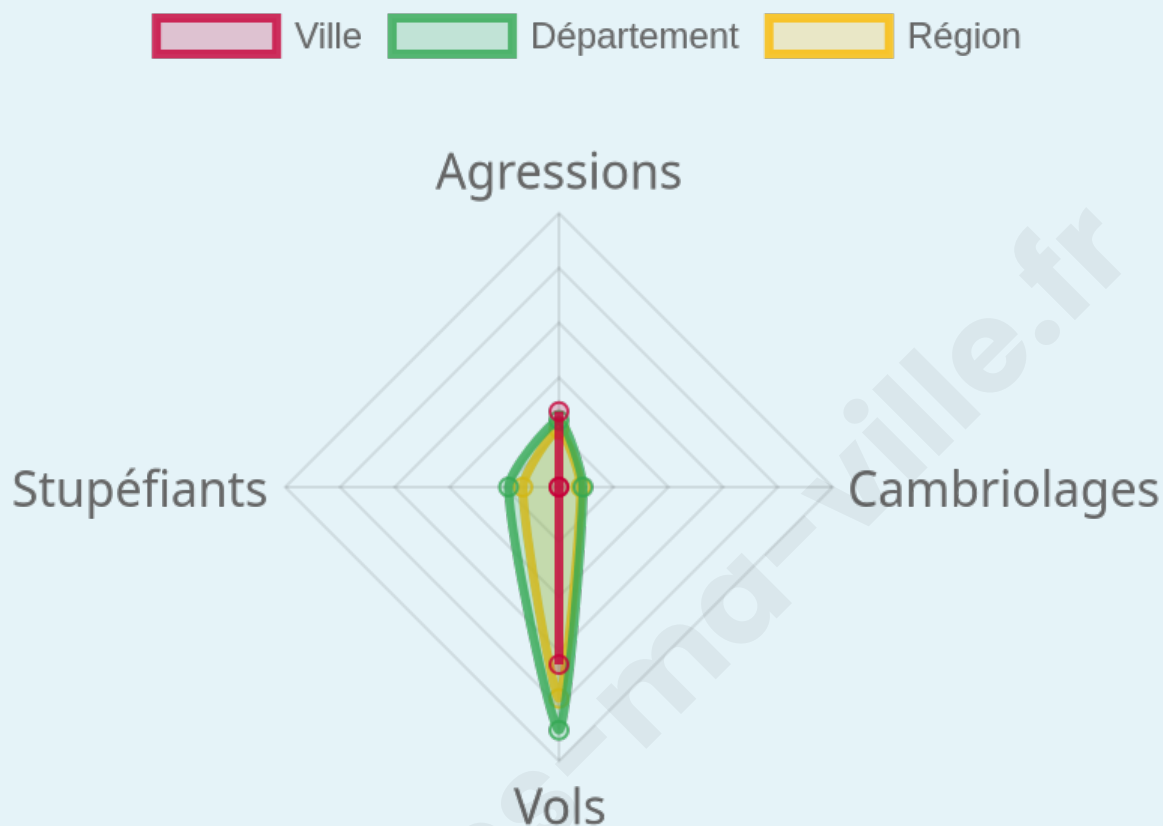
0

Evolution du nombre d'infractions



Pour comparer

(en proportion du nombre d'habitants)



Sources : Bases statistiques communale, départementale et régionale de la délinquance enregistrée par la police et la gendarmerie nationales selon les dernières parutions officielles de 2025 portant sur l'année 2024 ([data.gouv](https://data.gouv.fr)).

Agressions physiques / sexuelles : Violences sexuelles, coups et blessures volontaires intrafamiliaux, coups et blessures volontaires, autres coups, blessures volontaires et vols violents sans arme.

Cambriolages : Cambriolages de logements.

Vols : Vols avec armes, vols d'accessoires sur véhicules, vols dans les véhicules, vols de véhicules, vols sans violence contre des personnes, destructions, dégradations volontaires et escroqueries.

Stupéfiants : Trafic de stupéfiants dont (AFD) et usage de stupéfiants.

Services à la population



Commerce

Hypermarché	X <u>Liffré</u> 8km
Supermarché	1
Superette	1
Boulangerie	4
Boucherie	1
Restaurant	5
Garage	7
Station-service	1
Banque	3
La poste	X <u>Rives-du-Couesnon</u> 0km
Coiffeur	4
Tabac	1
Bars / discothèque	6
Bibliothèque	X <u>Châteaubourg</u> 17km
Cinéma	X <u>Liffré</u> 10km
Vétérinaire	6



Santé

Pharmacie	2
Hôpital	X <u>Maen Roch</u> 16km
Laboratoire d'analyses médicales	1
Etablissement pour handicapé	X <u>Liffré</u> 9km
EHPA	1
Médecin	5
Dentiste	4
Chirurgien	X <u>Fougères</u> 18km
Dermatologue	X <u>Betton</u> 20km
Anesthésiste	X <u>Rennes</u> 24km
Gastro-entérologue	X <u>Vitré</u> 21km
Gynécologue	X <u>Fougères</u> 18km
Cancérologue	X <u>Saint-Grégoire</u> 25km
Neurologue	X <u>Cesson-Sévigné</u> 23km
Ophtalmologue	X <u>Saint-Hilaire-des-Landes</u> 8km
ORL	X <u>Vitré</u> 22km
Cardiologue	X <u>Saint-Ouen-des-Alleux</u> 7km
Pédiatre	X <u>Fougères</u> 17km
Pneumologue	X <u>Fougères</u> 18km
Psychologue	X <u>Fougères</u> 17km
Radiologue	X <u>Vitré</u> 22km
Rhumatologue	X <u>Fougères</u> 18km
Sage-femme	1



Éducation

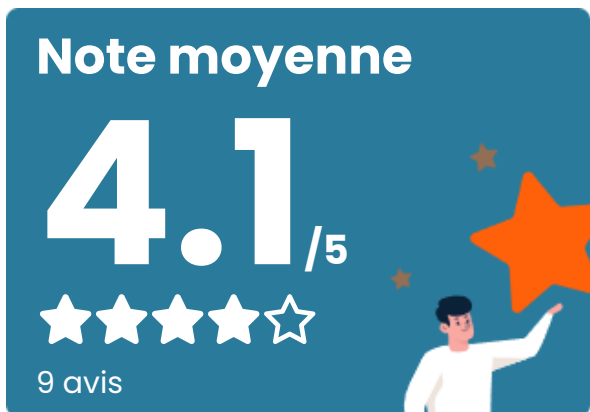
Crèche	4
Ecole maternelle Public	X <u>Rives-du-Couesnon</u> 8km
Ecole maternelle Privé	X <u>Vitré</u> 21km
Ecole primaire Public	1
Ecole primaire Privé	1
Collège Public	1
Collège Privé	1
Lycée Public	1
Lycée Privé	1

Sources : Base Sirene des entreprises et de leurs établissements selon les dernières parutions officielles de 2025 portant sur l'année 2024 ([data.gouv](#)). Liste, localisation et tarifs des professionnels de santé selon les dernières parutions officielles de 2025 portant sur l'année 2024 ([opendatasoft](#)) et FINISS Extraction du Fichier des établissements selon les dernières parutions officielles de 2025 portant sur l'année 2024 ([data.gouv](#)). Adresse et géolocalisation des établissements d'enseignement du premier et second degrés selon les dernières parutions officielles de 2025 portant sur l'année 2024 ([data.education.gouv](#))

Villes autour de Saint-Aubin-du-Cormier

Ville	Habitants	Superficie	Pop densité	Pop active	Taux chômage	Revenu moyen	Prix immobilier
Rives-du-Couesnon	2 927	48 km ²	61 h/km ²	49.7%	3.3%	23 170 €/an	1 471 €/m ²
Mézières-sur-Couesnon (2 avis)	1 734	24 km ²	72 h/km ²	53.6%	2.4%	24 070 €/an	1 513 €/m ²
Gosné (2 avis)	2 145	18 km ²	119 h/km ²	49.5%	2.8%	24 740 €/an	1 956 €/m ²
Livré-sur-Changeon (1 avis)	1 758	26 km ²	68 h/km ²	49.2%	3.6%	23 320 €/an	1 425 €/m ²
Saint-Ouen-des-Alleux (3 avis)	1 326	15 km ²	88 h/km ²	51.7%	3.2%	22 550 €/an	1 322 €/m ²
Ercé-près-Liffré	2 034	15 km ²	136 h/km ²	52.6%	2.1%	25 010 €/an	1 682 €/m ²
Mecé	618	15 km ²	41 h/km ²	50%	4.2%	22 250 €/an	1 500 €/m ²
La Chapelle-Saint-Aubert	479	9 km ²	53 h/km ²	46.8%	3.1%	23 380 €/an	1 302 €/m ²
Liffré (12 avis)	9 339	66 km ²	142 h/km ²	43.7%	3%	25 650 €/an	2 201 €/m ²
Le Tiercent	199	3 km ²	66 h/km ²	53.3%	3.5%	23 110 €/an	1 595 €/m ²
Gahard (1 avis)	1 523	25 km ²	61 h/km ²	51.7%	2%	24 060 €/an	1 431 €/m ²
Dourdain (2 avis)	1 237	13 km ²	95 h/km ²	54.4%	3.8%	23 050 €/an	1 666 €/m ²
La Bouëxière (2 avis)	4 667	49 km ²	95 h/km ²	48.6%	3.5%	24 290 €/an	1 717 €/m ²
Saint-Sauveur-des-Landes	1 565	18 km ²	87 h/km ²	42.7%	2.2%	23 150 €/an	1 423 €/m ²
Saint-Hilaire-des-Landes	1 037	18 km ²	58 h/km ²	48.7%	4.1%	22 230 €/an	1 211 €/m ²

Avis sur la ville de Saint-Aubin-du-Cormier



Moyenne par critère



Villes autour de Saint-Aubin-du-Cormier

Ville	Note globale	Sécurité	Éducation	Sport Loisir	Environnement	Vie pratique
Rives-du-Couesnon	-	-	-	-	-	-
Mézières-sur-Couesnon (2 avis)	2.0	3.0	2.0	1.0	2.5	1.5
Gosné (2 avis)	3.8	4.5	3.5	4.0	4.0	3.0
Livré-sur-Changeon (1 avis)	4.6	4.0	5.0	5.0	5.0	4.0
Saint-Ouen-des-Alleux (3 avis)	4.3	4.7	4.3	4.0	4.3	4.0
Ercé-près-Liffré	-	-	-	-	-	-
Mecé	-	-	-	-	-	-
La Chapelle-Saint-Aubert	-	-	-	-	-	-
Liffré (12 avis)	4.1	3.7	4.6	4.3	3.8	4.0
Le Tiercent	-	-	-	-	-	-
Gahard (1 avis)	4.0	4.0	4.0	4.0	4.0	4.0
Dourdain (2 avis)	2.7	4.0	3.0	1.0	4.5	1.0
La Bouëxière (2 avis)	2.5	2.0	3.5	2.0	3.5	1.5
Saint-Sauveur-des-Landes	-	-	-	-	-	-
Saint-Hilaire-des-Landes	-	-	-	-	-	-



Vous aimez votre ville ? Notez-la !

Et faites-nous part de vos remarques constructives



Avec

BIEN dans ma **VILLE** 