



Version web

# Ville de Saint-Aubin-des-Préaux

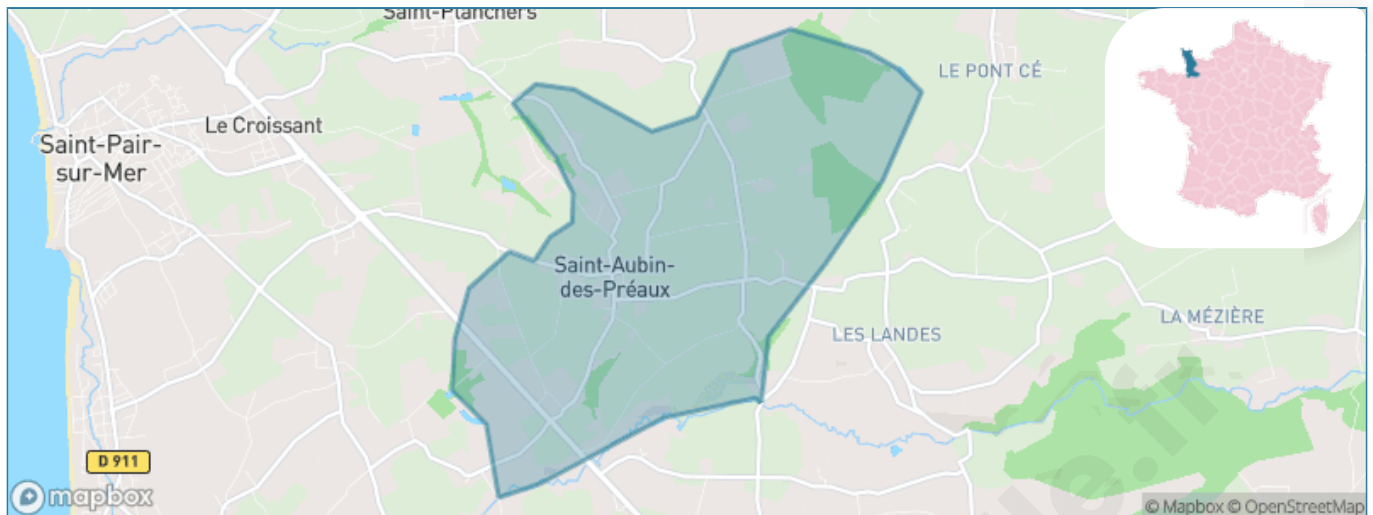
Présenté par

**BIEN** dans ma **VILLE** 

# Sommaire

Situation géographique .....	3
Statistiques sur la population .....	4
Evolution du nombre d'habitants .....	4
Tranche d'âge .....	5
0-14 ans .....	5
15-29 ans .....	5
30-44 ans .....	5
45-59 ans .....	5
60-74 ans .....	5
75-89 ans .....	5
90 ans et + .....	5
Activité professionnelle .....	5
Agriculteurs .....	5
Artisans, Commerçants .....	5
Cadres et sup. ....	5
Professions intermédiaires .....	5
Employé .....	5
Ouvrier .....	5
Retraité .....	5
Autres .....	5
Niveau de diplôme .....	6
Sans diplôme ou CEP .....	6
Brevet, BEPC, DNB .....	6
CAP-BEP ou équivalent .....	6
BAC ou équivalent .....	6
BAC+2 .....	6
BAC+3 ou +4 .....	6
BAC+5 ou plus .....	6
Composition des ménages .....	6
Couple sans enfant .....	6
Couple avec enfant(s) .....	6
Famille monoparentale .....	6
Colocation / Autre .....	6
Personnes seules .....	6
Profils électoraux .....	7
Premier tour .....	7
Sécurité .....	8
Evolution du nombre d'infractions .....	8
Pour comparer .....	9
Services à la population .....	10
Commerce .....	10
Éducation .....	10
Villes autour de Saint-Aubin-des-Préaux .....	11

# Situation géographique



## i Informations clés

- **Région** : Normandie
- **Département** : Manche
- **Code postal** : 50380
- **Superficie** : 8 km<sup>2</sup>



# Statistiques sur la population



Nombre d'habitants

**488**



Age moyen

**42 ans**



Pop active

**43%**



Taux chômage

**6.7%**



Pop densité

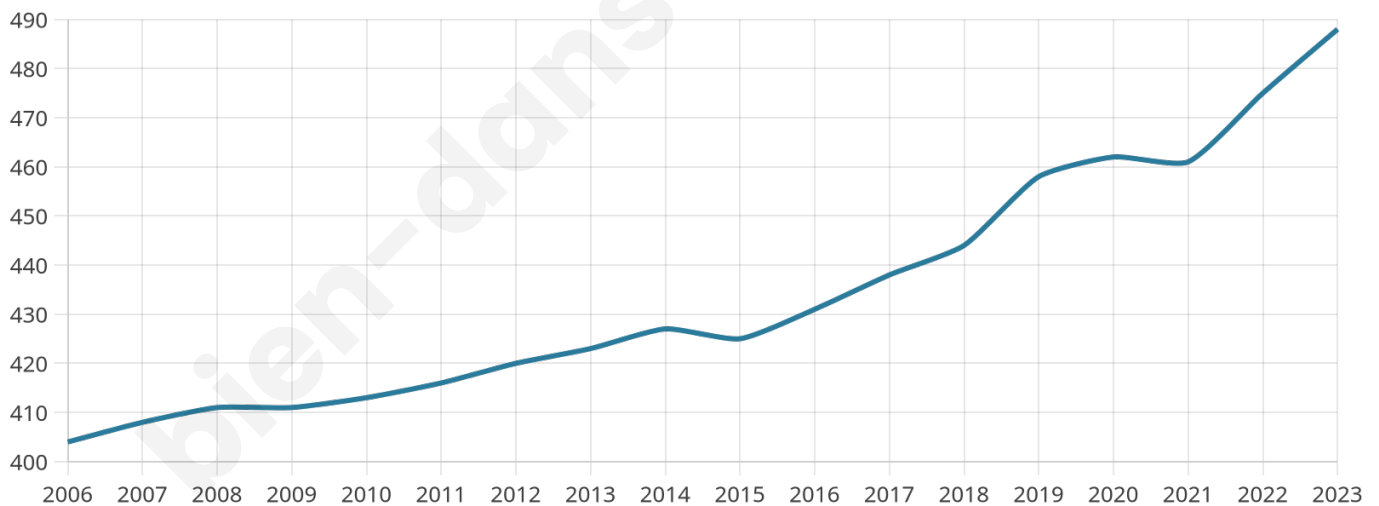
**61 h/km<sup>2</sup>**



Revenu moyen

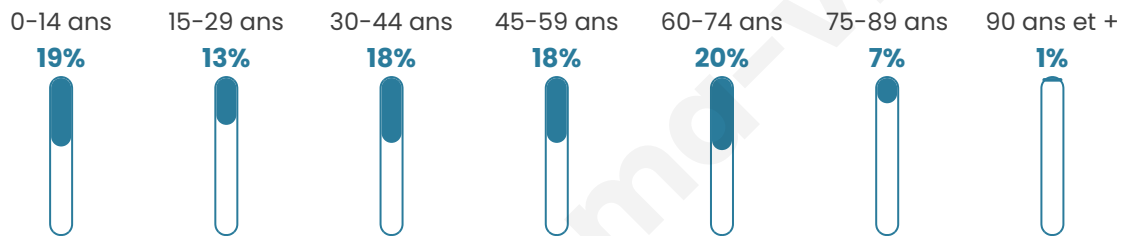
**24 630 €/an**

## Evolution du nombre d'habitants

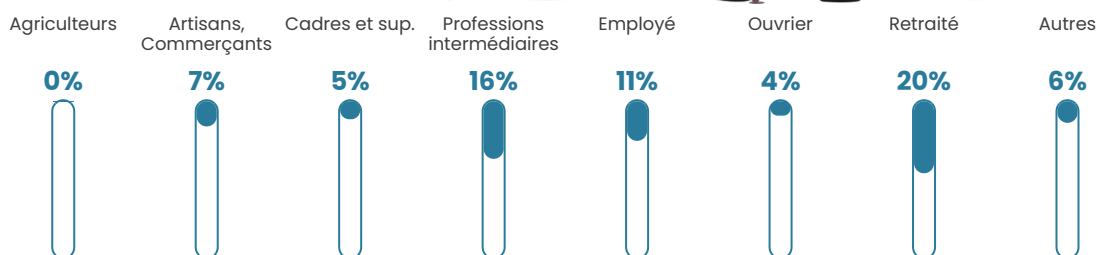


Sources : Institut national de la statistique et des études économiques (insee) selon Les dernières parutions officielles de 2024 portant sur les années 2020, 2021 et 2022.


## Tranche d'âge




## Activité professionnelle



## Niveau de diplôme



## Composition des ménages





# Profils électoraux

## Premier tour

	Emmanuel MACRON	32.90 %
	Marine LE PEN	20.97 %
	Jean-Luc MÉLENCHON	20.32 %
	Éric ZEMMOUR	8.71 %
	Valérie PÉCRESSÉ	4.84 %
	Jean LASSALLE	4.19 %
	Yannick JADOT	3.87 %
	Nicolas DUPONT- AIGNAN	1.94 %
	Fabien ROUSSEL	0.97 %
	Anne HIDALGO	0.65 %
	Nathalie ARTHAUD	0.32 %
	Philippe POUTOU	0.32 %

## Second tour

	Emmanuel MACRON	69,15 %
	Marine LE PEN	30,85 %

### 379 inscrits

Participation : 81.27%

Votes blancs : 6.49%

Votes nuls : 1.95%

### 379 inscrits

Participation : 82.59%

Votes blancs : 0.32%

Votes nuls : 0.64%

# Sécurité



Agressions physiques / sexuelles

0



Cambriolages

0



Vols / dégradations

0



Stupéfiants

0

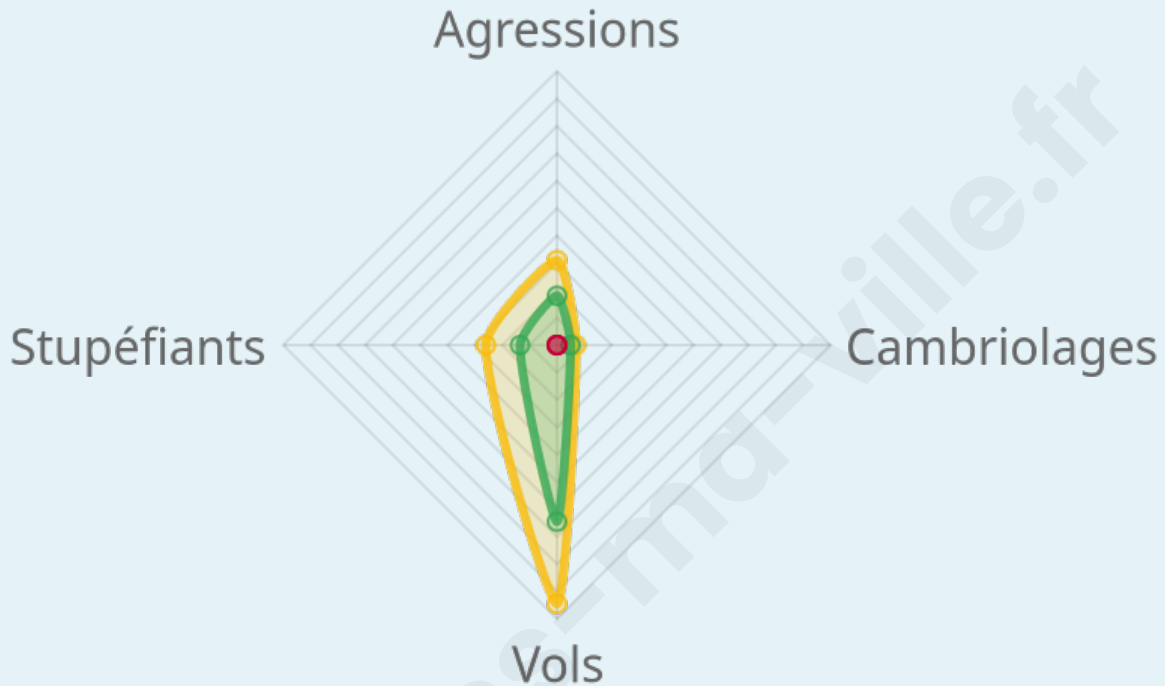
## Evolution du nombre d'infractions



## Pour comparer

(en proportion du nombre d'habitants)

Ville  Département  Région



Sources : Bases statistiques communale, départementale et régionale de la délinquance enregistrée par la police et la gendarmerie nationales selon les dernières parutions officielles de 2025 portant sur l'année 2024 ([data.gouv](https://data.gouv.fr)).

Agressions physiques / sexuelles : Violences sexuelles, coups et blessures volontaires intrafamiliaux, coups et blessures volontaires, autres coups, blessures volontaires et vols violents sans arme.

Cambriolages : Cambriolages de logements.

Vols : Vols avec armes, vols d'accessoires sur véhicules, vols dans les véhicules, vols de véhicules, vols sans violence contre des personnes, destructions, dégradations volontaires et escroqueries.

Stupéfiants : Trafic de stupéfiants dont (AFD) et usage de stupéfiants.

# Services à la population



## Commerce

Hypermarché	X <a href="#">Avranches</a> 17km
Supermarché	X <a href="#">Granville</a> 5km
Superette	X <a href="#">Saint-Pair-sur-Mer</a> 3km
Boulangerie	X <a href="#">Saint-Pair-sur-Mer</a> 4km
Boucherie	X <a href="#">Saint-Pair-sur-Mer</a> 5km
Restaurant	X <a href="#">Saint-Pierre-Langers</a> 1km
Garage	X <a href="#">Saint-Planchers</a> 3km
Station-service	X <a href="#">Saint-Pair-sur-Mer</a> 5km
Banque	X <a href="#">Saint-Pair-sur-Mer</a> 5km
La poste	X <a href="#">Saint-Planchers</a> 3km
Coiffeur	X <a href="#">Saint-Planchers</a> 3km
Tabac	X <a href="#">Granville</a> 8km
Bars / discothèque	X <a href="#">Saint-Jean-des-Champs</a> 4km
Bibliothèque	X <a href="#">Avranches</a> 16km
Cinéma	X <a href="#">Granville</a> 8km
Vétérinaire	X <a href="#">Granville</a> 5km



## Santé

Pharmacie	X <a href="#">Saint-Jean-des-Champs</a> 4km
Hôpital	X <a href="#">Granville</a> 6km
Laboratoire d'analyses médicales	X <a href="#">Granville</a> 5km
Etablissement pour handicapé	X <a href="#">Saint-Planchers</a> 5km
EHPA	X <a href="#">Saint-Pair-sur-Mer</a> 4km
Médecin	X <a href="#">Saint-Pair-sur-Mer</a> 3km
Dentiste	X <a href="#">Saint-Pair-sur-Mer</a> 4km
Chirurgien	X <a href="#">Marcey-les-Grèves</a> 15km
Dermatologue	X <a href="#">Granville</a> 6km
Anesthésiste	X <a href="#">Le Val-Saint-Père</a> 18km
Gastro-entérologue	X <a href="#">Avranches</a> 17km
Gynécologue	X <a href="#">Granville</a> 8km
Cancérologue	X <a href="#">Avranches</a> 17km
Neurologue	X <a href="#">Granville</a> 7km
Ophtalmologue	X <a href="#">Granville</a> 5km
ORL	X <a href="#">Granville</a> 6km
Cardiologue	X <a href="#">Granville</a> 6km
Pédiatre	X <a href="#">Donville-les-Bains</a> 8km
Pneumologue	X <a href="#">Granville</a> 5km
Psychologue	X <a href="#">Granville</a> 7km
Radiologue	X <a href="#">Granville</a> 5km
Rhumatologue	X <a href="#">Gavray-sur-Sienne</a> 16km
Sage-femme	X <a href="#">Granville</a> 5km



## Éducation

Crèche	X <a href="#">Saint-Jean-des-Champs</a> 4km
Ecole maternelle Public	X <a href="#">Saint-Pair-sur-Mer</a> 5km
Ecole maternelle Privé	X <a href="#">Saint-Malo</a> 39km
Ecole primaire Public	1
Ecole primaire Privé	X <a href="#">Sartilly-Baie-Bocage</a> 6km
Collège Public	X <a href="#">Sartilly-Baie-Bocage</a> 6km
Collège Privé	X <a href="#">Granville</a> 8km
Lycée Public	X <a href="#">Granville</a> 7km
Lycée Privé	X <a href="#">Granville</a> 8km

Sources : Base Sirene des entreprises et de leurs établissements selon les dernières parutions officielles de 2025 portant sur l'année 2024 ([data.gouv](#)). Liste, localisation et tarifs des professionnels de santé selon les dernières parutions officielles de 2025 portant sur l'année 2024 ([opendatasoft](#)) et FINISS Extraction du Fichier des établissements selon les dernières parutions officielles de 2025 portant sur l'année 2024 ([data.gouv](#)). Adresse et géolocalisation des établissements d'enseignement du premier et second degrés selon les dernières parutions officielles de 2025 portant sur l'année 2024 ([data.education.gouv](#))

## Villes autour de Saint-Aubin-des-Préaux

Ville	Habitants	Superficie	Pop densité	Pop active	Taux chômage	Revenu moyen	Prix immobilier
Saint-Pierre-Langers	617	8 km <sup>2</sup>	77 h/km <sup>2</sup>	50.2%	2.8%	23 780 €/an	1 898 €/m <sup>2</sup>
Saint-Planchers (1 avis)	1 486	12 km <sup>2</sup>	124 h/km <sup>2</sup>	41.5%	2.6%	24 330 €/an	1 950 €/m <sup>2</sup>
Saint-Jean-des-Champs (2 avis)	1 534	19 km <sup>2</sup>	81 h/km <sup>2</sup>	46.5%	2.7%	22 740 €/an	1 842 €/m <sup>2</sup>
Saint-Pair-sur-Mer (4 avis)	4 507	14 km <sup>2</sup>	322 h/km <sup>2</sup>	32.5%	2.9%	26 460 €/an	2 830 €/m <sup>2</sup>
La Lucerne-d'Outremer	880	14 km <sup>2</sup>	63 h/km <sup>2</sup>	43.8%	3.6%	21 570 €/an	1 069 €/m <sup>2</sup>
Sartilly-Baie-Bocage (1 avis)	2 778	30 km <sup>2</sup>	93 h/km <sup>2</sup>	44.1%	3.2%	22 180 €/an	1 928 €/m <sup>2</sup>
Folligny	1 119	11 km <sup>2</sup>	102 h/km <sup>2</sup>	46.9%	4.7%	20 980 €/an	1 312 €/m <sup>2</sup>
Hocquigny	196	3 km <sup>2</sup>	65 h/km <sup>2</sup>	36.7%	3.6%	20 510 €/an	1 686 €/m <sup>2</sup>
Yquelon	1 240	2 km <sup>2</sup>	620 h/km <sup>2</sup>	36.1%	2.5%	24 770 €/an	2 129 €/m <sup>2</sup>
Longueville	638	4 km <sup>2</sup>	160 h/km <sup>2</sup>	36.7%	2.4%	27 000 €/an	1 638 €/m <sup>2</sup>
Saint-Sauveur-la-Pommeraye	397	5 km <sup>2</sup>	79 h/km <sup>2</sup>	53.1%	2.5%	21 720 €/an	1 727 €/m <sup>2</sup>
Carolles (5 avis)	774	3 km <sup>2</sup>	258 h/km <sup>2</sup>	32%	4.1%	26 330 €/an	2 325 €/m <sup>2</sup>
La Haye-Pesnel	1 302	6 km <sup>2</sup>	217 h/km <sup>2</sup>	34.6%	4.2%	19 720 €/an	1 391 €/m <sup>2</sup>
Donville-les-Bains (2 avis)	3 146	2 km <sup>2</sup>	1 573 h/km <sup>2</sup>	35.5%	4.2%	24 310 €/an	2 563 €/m <sup>2</sup>
Hudimesnil	928	18 km <sup>2</sup>	52 h/km <sup>2</sup>	46.1%	3.2%	23 350 €/an	1 626 €/m <sup>2</sup>

bien-dans-ma-ville.fr



# Vous aimez votre ville ? Notez-la !

Et faites-nous part de vos remarques constructives



Avec

**BIEN** dans  
ma **VILLE** 