



Version web

# Ville de Saint-Aubin-des-Bois

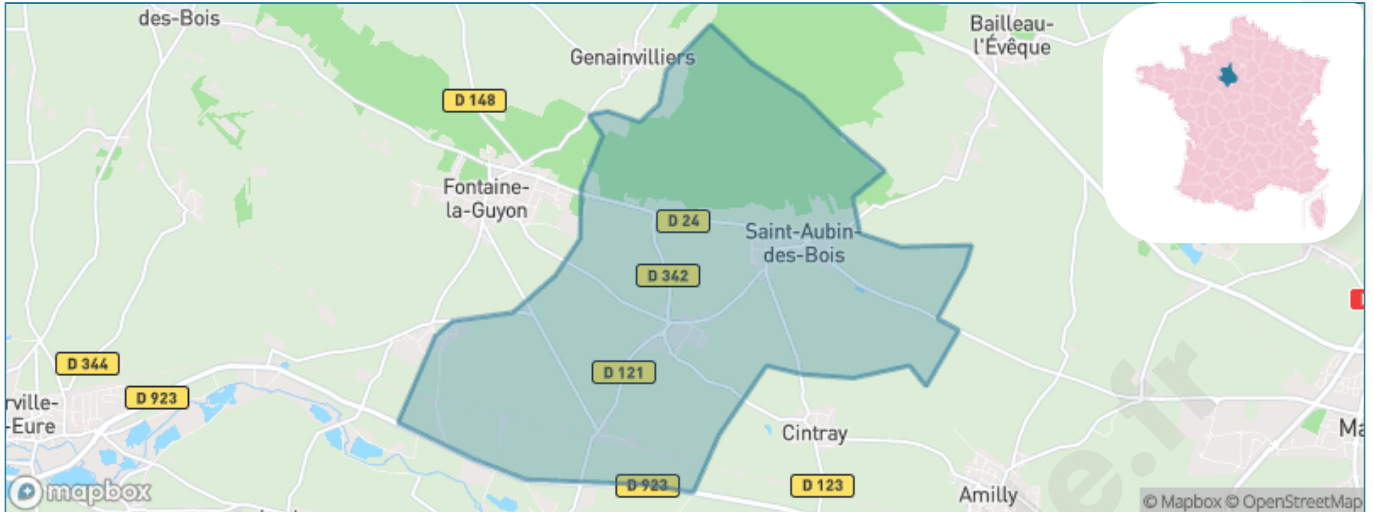
Présenté par

**BIEN** dans ma **VILLE** 

# Sommaire

Situation géographique .....	3
Statistiques sur la population .....	4
Evolution du nombre d'habitants .....	4
Tranche d'âge .....	5
0-14 ans .....	5
15-29 ans .....	5
30-44 ans .....	5
45-59 ans .....	5
60-74 ans .....	5
75-89 ans .....	5
90 ans et + .....	5
Activité professionnelle .....	5
Agriculteurs .....	5
Artisans, Commerçants .....	5
Cadres et sup. ....	5
Professions intermédiaires .....	5
Employé .....	5
Ouvrier .....	5
Retraité .....	5
Autres .....	5
Niveau de diplôme .....	6
Sans diplôme ou CEP .....	6
Brevet, BEPC, DNB .....	6
CAP-BEP ou équivalent .....	6
BAC ou équivalent .....	6
BAC+2 .....	6
BAC+3 ou +4 .....	6
BAC+5 ou plus .....	6
Composition des ménages .....	6
Couple sans enfant .....	6
Couple avec enfant(s) .....	6
Famille monoparentale .....	6
Colocation / Autre .....	6
Personnes seules .....	6
Profil électoraux .....	7
Premier tour .....	7
Sécurité .....	8
Evolution du nombre d'infractions .....	8
Pour comparer .....	9
Services à la population .....	10
Commerce .....	10
Éducation .....	10
Villes autour de Saint-Aubin-des-Bois .....	11
Avis sur la ville de Saint-Aubin-des-Bois .....	12
Moyenne par critère .....	12
Villes autour de Saint-Aubin-des-Bois .....	12
Répartition des avis par note .....	12
Répartition des avis par note .....	12

# Situation géographique



## i Informations clés

- **Région** : Centre-Val de Loire
- **Département** : Eure-et-Loir
- **Code postal** : 28300
- **Superficie** : 18 km<sup>2</sup>



# Statistiques sur la population



Nombre d'habitants

**1 159**



Age moyen

**40 ans**



Pop active

**48.1%**



Taux chômage

**4.8%**



Pop densité

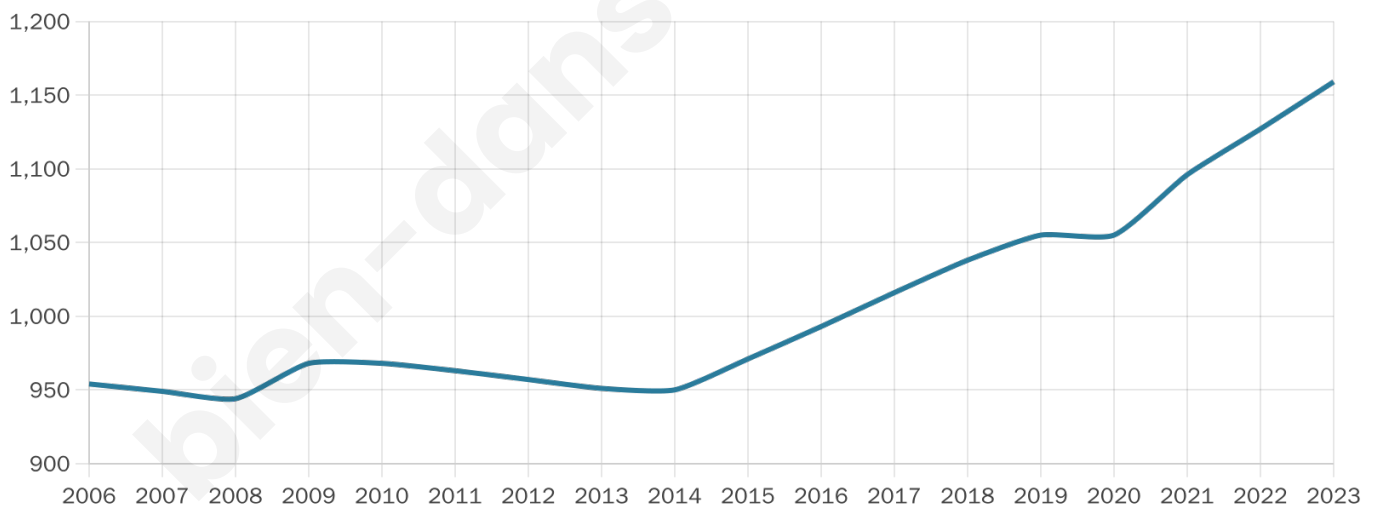
**64 h/km<sup>2</sup>**



Revenu moyen

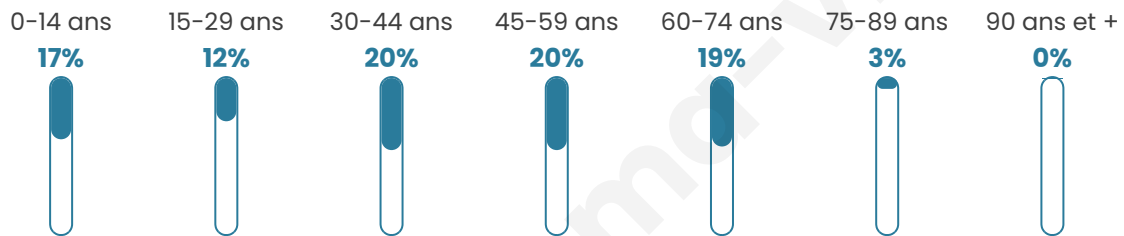
**25 680 €/an**

## Evolution du nombre d'habitants

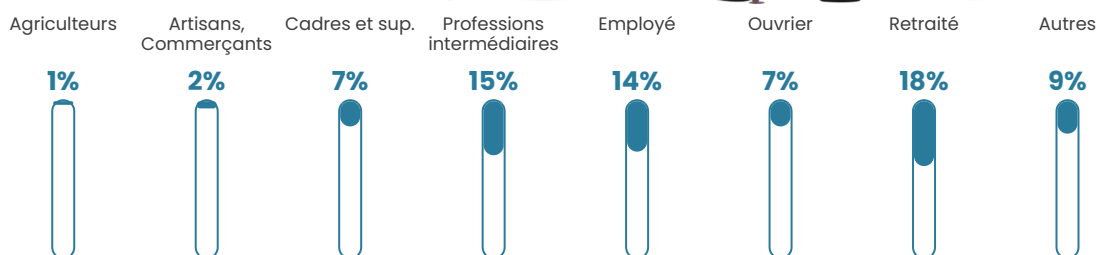


Sources : Institut national de la statistique et des études économiques (insee) selon Les dernières parutions officielles de 2024 portant sur les années 2020, 2021 et 2022.


## Tranche d'âge




## Activité professionnelle



## Niveau de diplôme




## Composition des ménages



# Profils électoraux

## Premier tour

	Marine LE PEN	32.74 %
	Emmanuel MACRON	28.10 %
	Jean-Luc MÉLENCHON	16.74 %
	Éric ZEMMOUR	6.58 %
	Valérie PÉCRESSE	4.48 %
	Yannick JADOT	2.84 %
	Nicolas DUPONT-AIGNAN	2.84 %
	Fabien ROUSSEL	2.24 %
	Jean LASSALLE	1.35 %
	Philippe POUTOU	1.05 %
	Anne HIDALGO	0.60 %
	Nathalie ARTHAUD	0.45 %



### 853 inscrits

Participation : 80.19%

Votes blancs : 1.90%

Votes nuls : 0.29%

## Second tour

	Emmanuel MACRON	47,92 %
	Marine LE PEN	52,08 %

### 853 inscrits

Participation : 79.6%

Votes blancs : 6.48%

Votes nuls : 1.62%

# Sécurité



Agressions physiques / sexuelles

0



Cambriolages

0



Vols / dégradations

0



Stupéfiants

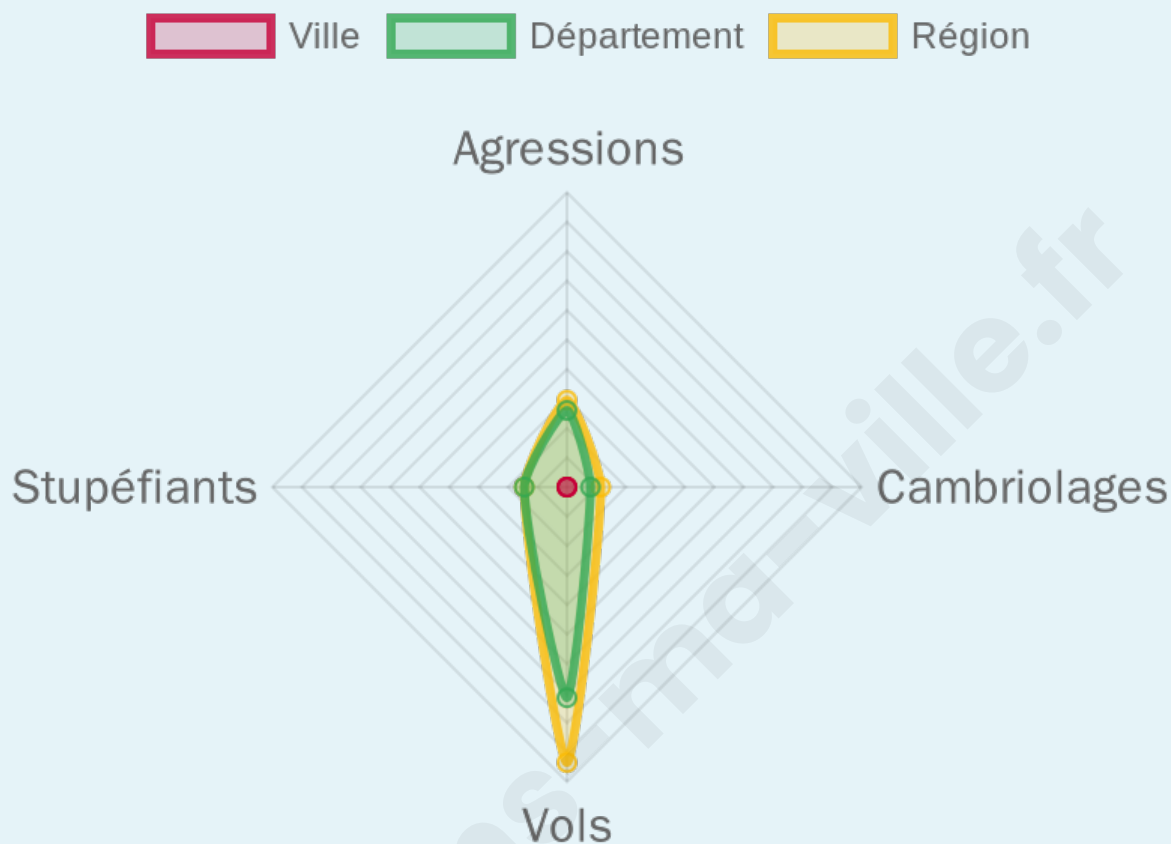
0

## Evolution du nombre d'infractions



## Pour comparer

(en proportion du nombre d'habitants)



Sources : Bases statistiques communale, départementale et régionale de la délinquance enregistrée par la police et la gendarmerie nationales selon les dernières parutions officielles de 2025 portant sur l'année 2024 ([data.gouv](https://data.gouv.fr)).

Agressions physiques / sexuelles : Violences sexuelles, coups et blessures volontaires intrafamiliaux, coups et blessures volontaires, autres coups, blessures volontaires et vols violents sans arme.

Cambriolages : Cambriolages de logements.

Vols : Vols avec armes, vols d'accessoires sur véhicules, vols dans les véhicules, vols de véhicules, vols sans violence contre des personnes, destructions, dégradations volontaires et escroqueries.

Stupéfiants : Trafic de stupéfiants dont (AFD) et usage de stupéfiants.

# Services à la population



## Commerce

Hypermarché	X <a href="#">Mainvilliers</a> 8km
Supermarché	X <a href="#">Fontaine-la-Guyon</a> 4km
Superette	X <a href="#">Bailleau-l'Évêque</a> 3km
Boulangerie	X <a href="#">Bailleau-l'Évêque</a> 3km
Boucherie	X <a href="#">Amilly</a> 4km
Restaurant	X <a href="#">Fontaine-la-Guyon</a> 4km
Garage	1
Station-service	X <a href="#">Amilly</a> 3km
Banque	X <a href="#">Saint-Georges-sur-Eure</a> 6km
La poste	X <a href="#">Cintray</a> 2km
Coiffeur	1
Tabac	X <a href="#">Saint-Georges-sur-Eure</a> 5km
Bars / discothèque	X <a href="#">Bailleau-l'Évêque</a> 3km
Bibliothèque	X <a href="#">Mainvilliers</a> 7km
Cinéma	X <a href="#">Chartres</a> 9km
Vétérinaire	X <a href="#">Lèves</a> 8km



## Santé

Pharmacie	X <a href="#">Fontaine-la-Guyon</a> 3km
Hôpital	X <a href="#">Chartres</a> 9km
Laboratoire d'analyses médicales	X <a href="#">Lucé</a> 8km
Etablissement pour handicapé	X <a href="#">Chartres</a> 8km
EHPA	X <a href="#">Fontaine-la-Guyon</a> 4km
Médecin	X <a href="#">Bailleau-l'Évêque</a> 3km
Dentiste	X <a href="#">Fontaine-la-Guyon</a> 4km
Chirurgien	X <a href="#">Mainvilliers</a> 6km
Dermatologue	X <a href="#">Lucé</a> 9km
Anesthésiste	X <a href="#">Mainvilliers</a> 6km
Gastro-entérologue	X <a href="#">Mainvilliers</a> 6km
Gynécologue	X <a href="#">Mainvilliers</a> 6km
Cancérologue	X <a href="#">Mainvilliers</a> 6km
Neurologue	X <a href="#">Chartres</a> 9km
Ophtalmologue	X <a href="#">Mainvilliers</a> 6km
ORL	X <a href="#">Chartres</a> 9km
Cardiologue	X <a href="#">Mainvilliers</a> 6km
Pédiatre	X <a href="#">Mainvilliers</a> 7km
Pneumologue	X <a href="#">Mainvilliers</a> 6km
Psychologue	X <a href="#">Lucé</a> 7km
Radiologue	X <a href="#">Mainvilliers</a> 6km
Rhumatologue	X <a href="#">Chartres</a> 9km
Sage-femme	X <a href="#">Saint-Georges-sur-Eure</a> 5km



## Éducation

Crèche	X <a href="#">Amilly</a> 4km
Ecole maternelle Public	X <a href="#">Amilly</a> 3km
Ecole maternelle Privé	X <a href="#">Luisant</a> 9km
Ecole primaire Public	1
Ecole primaire Privé	X <a href="#">Chartres</a> 9km
Collège Public	X <a href="#">Lucé</a> 7km
Collège Privé	X <a href="#">Chartres</a> 9km
Lycée Public	X <a href="#">Lucé</a> 8km
Lycée Privé	X <a href="#">Chartres</a> 9km

Sources : Base Sirene des entreprises et de leurs établissements selon les dernières parutions officielles de 2025 portant sur l'année 2024 ([data.gouv](#)). Liste, localisation et tarifs des professionnels de santé selon les dernières parutions officielles de 2025 portant sur l'année 2024 ([opendatasoft](#)) et FINISS Extraction du Fichier des établissements selon les dernières parutions officielles de 2025 portant sur l'année 2024 ([data.gouv](#)). Adresse et géolocalisation des établissements d'enseignement du premier et second degrés selon les dernières parutions officielles de 2025 portant sur l'année 2024 ([data.education.gouv](#))

## Villes autour de Saint-Aubin-des-Bois

Ville	Habitants	Superficie	Pop densité	Pop active	Taux chômage	Revenu moyen	Prix immobilier
Cintray	479	4 km <sup>2</sup>	120 h/km <sup>2</sup>	49.3%	2.9%	25 180 €/an	1 866 €/m <sup>2</sup>
Bailleau-l'Évêque	1 175	19 km <sup>2</sup>	62 h/km <sup>2</sup>	48.9%	1.4%	26 820 €/an	1 730 €/m <sup>2</sup>
Amilly	1 855	20 km <sup>2</sup>	93 h/km <sup>2</sup>	41.6%	3.5%	25 110 €/an	1 792 €/m <sup>2</sup>
Fontaine-la-Guyon (2 avis)	1 684	14 km <sup>2</sup>	120 h/km <sup>2</sup>	47.1%	2.3%	25 770 €/an	1 835 €/m <sup>2</sup>
Saint-Luperce (1 avis)	1 005	14 km <sup>2</sup>	72 h/km <sup>2</sup>	46.9%	2.2%	24 980 €/an	1 557 €/m <sup>2</sup>
Saint-Georges-sur-Eure (3 avis)	2 797	15 km <sup>2</sup>	186 h/km <sup>2</sup>	45.5%	2.3%	25 440 €/an	1 989 €/m <sup>2</sup>
Dangers	433	7 km <sup>2</sup>	62 h/km <sup>2</sup>	53.1%	3.9%	24 540 €/an	1 386 €/m <sup>2</sup>
Mittainvilliers-Vérigny	801	24 km <sup>2</sup>	33 h/km <sup>2</sup>	52.8%	3.2%	24 850 €/an	1 507 €/m <sup>2</sup>
Fresnay-le-Gilmert	217	6 km <sup>2</sup>	36 h/km <sup>2</sup>	55.3%	3.2%	27 240 €/an	1 669 €/m <sup>2</sup>
Briconville	271	6 km <sup>2</sup>	45 h/km <sup>2</sup>	51.7%	1.8%	24 760 €/an	1 787 €/m <sup>2</sup>
Chauffours	292	7 km <sup>2</sup>	42 h/km <sup>2</sup>	51.4%	2.7%	25 610 €/an	1 622 €/m <sup>2</sup>
Saint-Arnoult-des-Bois (1 avis)	897	20 km <sup>2</sup>	45 h/km <sup>2</sup>	48.6%	3.1%	24 970 €/an	1 545 €/m <sup>2</sup>
Mainvilliers (4 avis)	10 629	11 km <sup>2</sup>	966 h/km <sup>2</sup>	49.3%	9.5%	20 670 €/an	2 008 €/m <sup>2</sup>
Trégueux (4 avis)	8 450	14 km <sup>2</sup>	604 h/km <sup>2</sup>	40.4%	4.2%	23 310 €/an	1 628 €/m <sup>2</sup>
Poisvilliers (1 avis)	445	10 km <sup>2</sup>	45 h/km <sup>2</sup>	50.8%	3.4%	27 680 €/an	1 907 €/m <sup>2</sup>

# Avis sur la ville de Saint-Aubin-des-Bois



## Moyenne par critère



## Villes autour de Saint-Aubin-des-Bois

Ville	Note globale	Sécurité	Éducation	Sport Loisir	Environnement	Vie pratique
Cintray	-	-	-	-	-	-
Bailleau-l'Évêque	-	-	-	-	-	-
Amilly	-	-	-	-	-	-
Fontaine-la-Guyon (2 avis)	<b>4.3</b>	<b>4.5</b>	<b>4.5</b>	<b>4.0</b>	<b>4.0</b>	<b>4.5</b>
Saint-Lupercé (1 avis)	<b>5.0</b>	<b>5.0</b>	<b>5.0</b>	<b>5.0</b>	<b>5.0</b>	<b>5.0</b>
Saint-Georges-sur-Eure (3 avis)	3.7	3.7	<b>4.3</b>	3.7	3.3	3.3
Dangers	-	-	-	-	-	-
Mittainvilliers-Vérigny	-	-	-	-	-	-
Fresnay-le-Gilmert	-	-	-	-	-	-
Briconville	-	-	-	-	-	-
Chauffours	-	-	-	-	-	-
Saint-Arnoult-des-Bois (1 avis)	3.6	<b>4.0</b>	<b>4.0</b>	<b>4.0</b>	<b>4.0</b>	2.0
Mainvilliers (4 avis)	<b>4.3</b>	<b>4.3</b>	<b>4.3</b>	<b>4.3</b>	<b>4.3</b>	<b>4.5</b>
Trégueux (4 avis)	<b>4.4</b>	<b>4.0</b>	<b>4.5</b>	<b>4.5</b>	<b>4.5</b>	<b>4.3</b>
Poisvilliers (1 avis)	<b>5.0</b>	<b>5.0</b>	<b>5.0</b>	<b>5.0</b>	<b>5.0</b>	<b>5.0</b>



# Vous aimez votre ville ? Notez-la !

Et faites-nous part de vos remarques constructives



Avec

**BIEN** dans  
ma **VILLE** 