



Version web

Ville de Saint-Aubin-de-Médoc

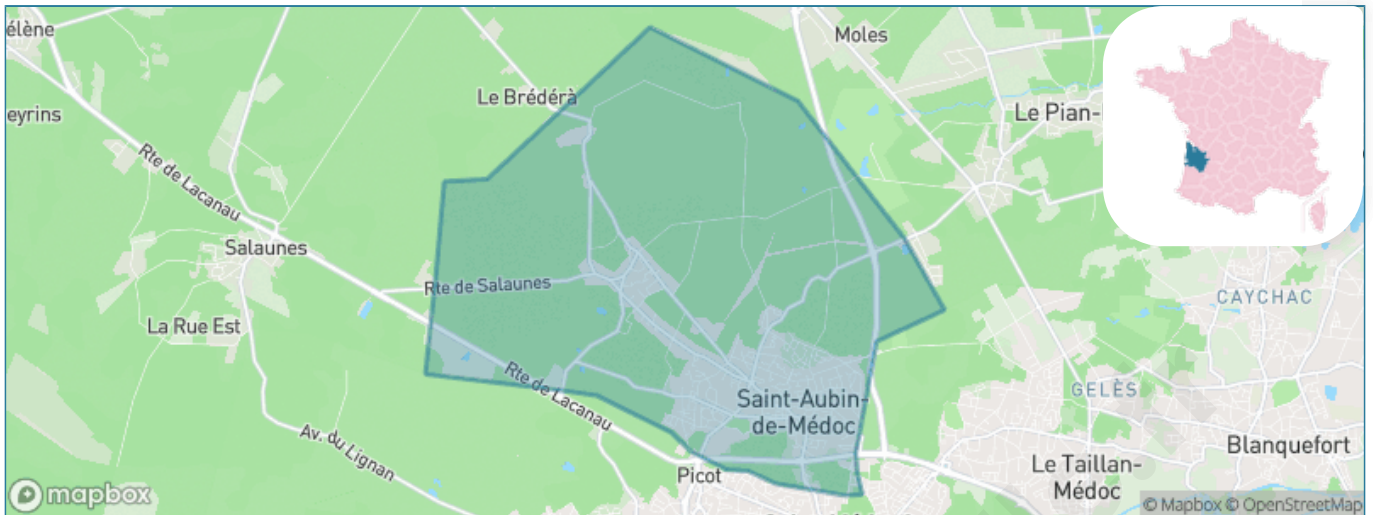
Présenté par

BIEN dans ma **VILLE** 

Sommaire

Situation géographique	3
Statistiques sur la population	4
Evolution du nombre d'habitants	4
Tranche d'âge	5
0-14 ans	5
15-29 ans	5
30-44 ans	5
45-59 ans	5
60-74 ans	5
75-89 ans	5
90 ans et +	5
Activité professionnelle	5
Agriculteurs	5
Artisans, Commerçants	5
Cadres et sup.	5
Professions intermédiaires	5
Employé	5
Ouvrier	5
Retraité	5
Autres	5
Niveau de diplôme	6
Sans diplôme ou CEP	6
Brevet, BEPC, DNB	6
CAP-BEP ou équivalent	6
BAC ou équivalent	6
BAC+2	6
BAC+3 ou +4	6
BAC+5 ou plus	6
Composition des ménages	6
Couple sans enfant	6
Couple avec enfant(s)	6
Famille monoparentale	6
Colocation / Autre	6
Personnes seules	6
Profil électoraux	7
Premier tour	7
Sécurité	8
Evolution du nombre d'infractions	8
Pour comparer	9
Services à la population	10
Commerce	10
Éducation	10
Villes autour de Saint-Aubin-de-Médoc	11
Avis sur la ville de Saint-Aubin-de-Médoc	12
Moyenne par critère	12
Villes autour de Saint-Aubin-de-Médoc	12
Répartition des avis par note	12
Répartition des avis par note	12

Situation géographique



i Informations clés

- **Région** : Nouvelle-Aquitaine
- **Département** : Gironde
- **Métropole** : Bordeaux Métropole
- **Code postal** : 33160
- **Superficie** : 34 km²



Statistiques sur la population



Nombre d'habitants

7 769



Age moyen

41 ans



Pop active

45.6%



Taux chômage

5.8%



Pop densité

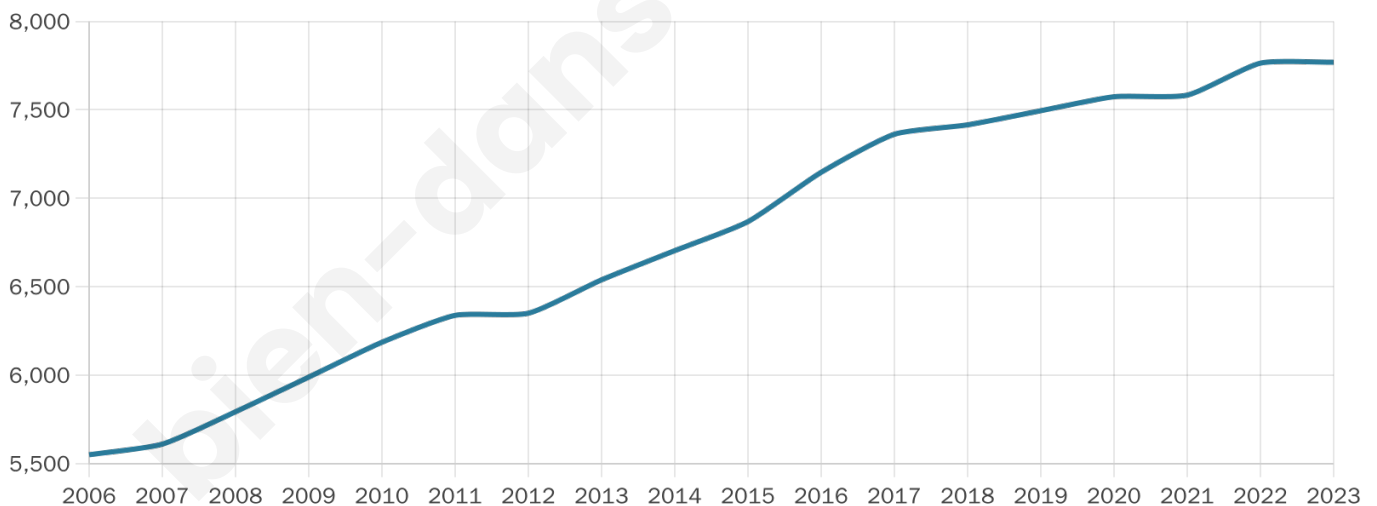
229 h/km²



Revenu moyen

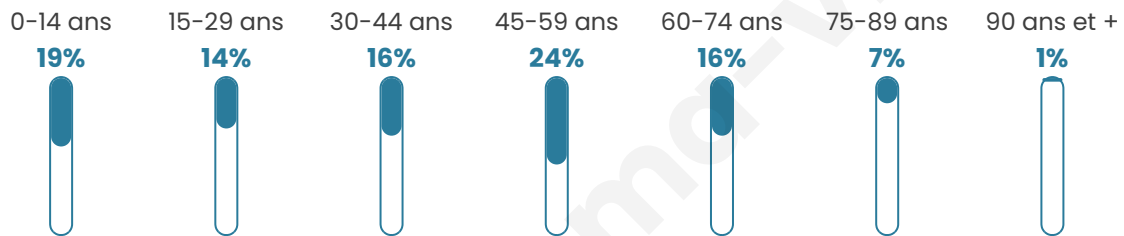
31 090 €/an

Evolution du nombre d'habitants

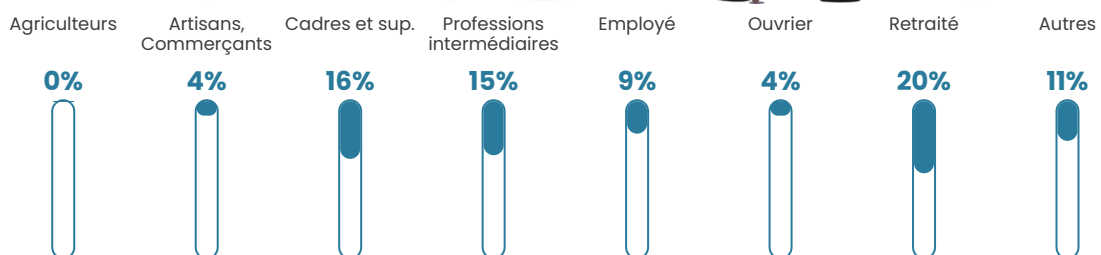


Sources : Institut national de la statistique et des études économiques (insee) selon Les dernières parutions officielles de 2024 portant sur les années 2020, 2021 et 2022.

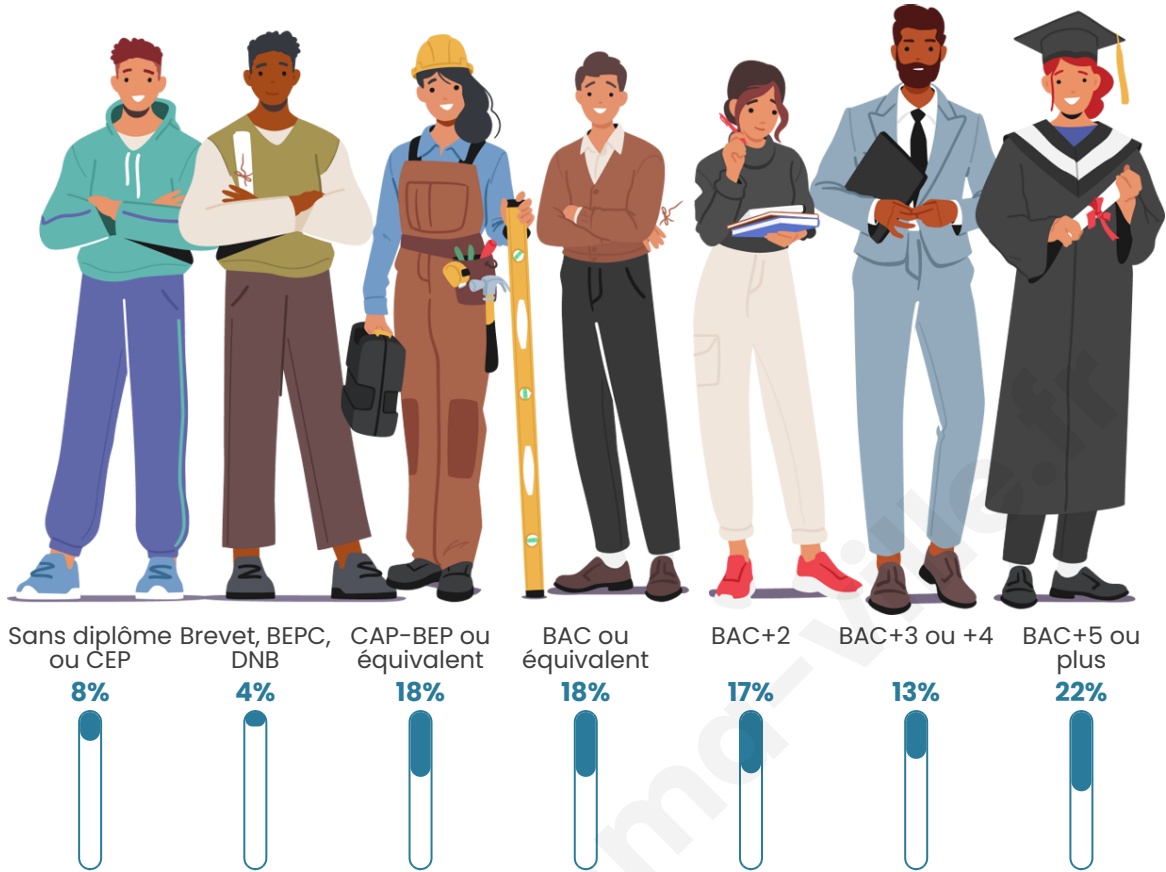
Tranche d'âge




Activité professionnelle



Niveau de diplôme







Composition des ménages



Profils électoraux

Premier tour

	Emmanuel MACRON	39.08 %
	Marine LE PEN	17.02 %
	Jean-Luc MÉLENCHON	13.83 %
	Valérie PÉCRESSÉ	7.63 %
	Éric ZEMMOUR	7.06 %
	Yannick JADOT	5.69 %
	Jean LASSALLE	3.29 %
	Fabien ROUSSEL	2.11 %
	Nicolas DUPONT- AIGNAN	1.79 %
	Anne HIDALGO	1.71 %
	Philippe POUTOU	0.47 %
	Nathalie ARTHAUD	0.31 %



6 039 inscrits

Participation : 85.39%

Votes blancs : 1.05%

Votes nuls : 0.41%

Second tour

	Emmanuel MACRON	68,4 %
	Marine LE PEN	31,6 %

6 042 inscrits

Participation : 82.17%

Votes blancs : 5.84%

Votes nuls : 1.93%

Sécurité



Agressions physiques / sexuelles

23



Cambriolages

40



Vols / dégradations

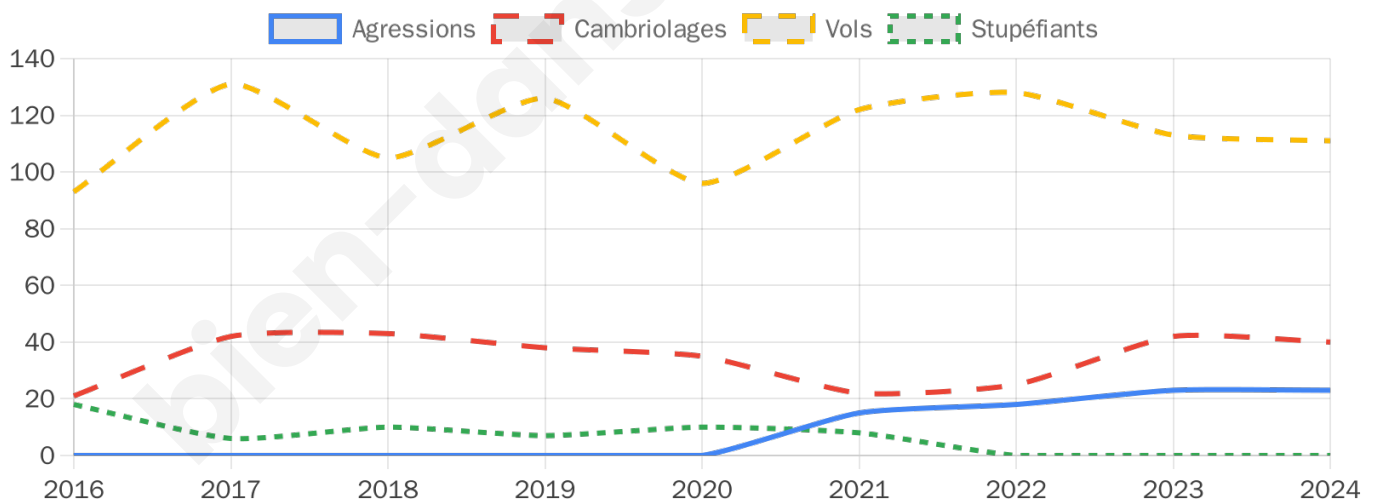
111



Stupéfiants

0

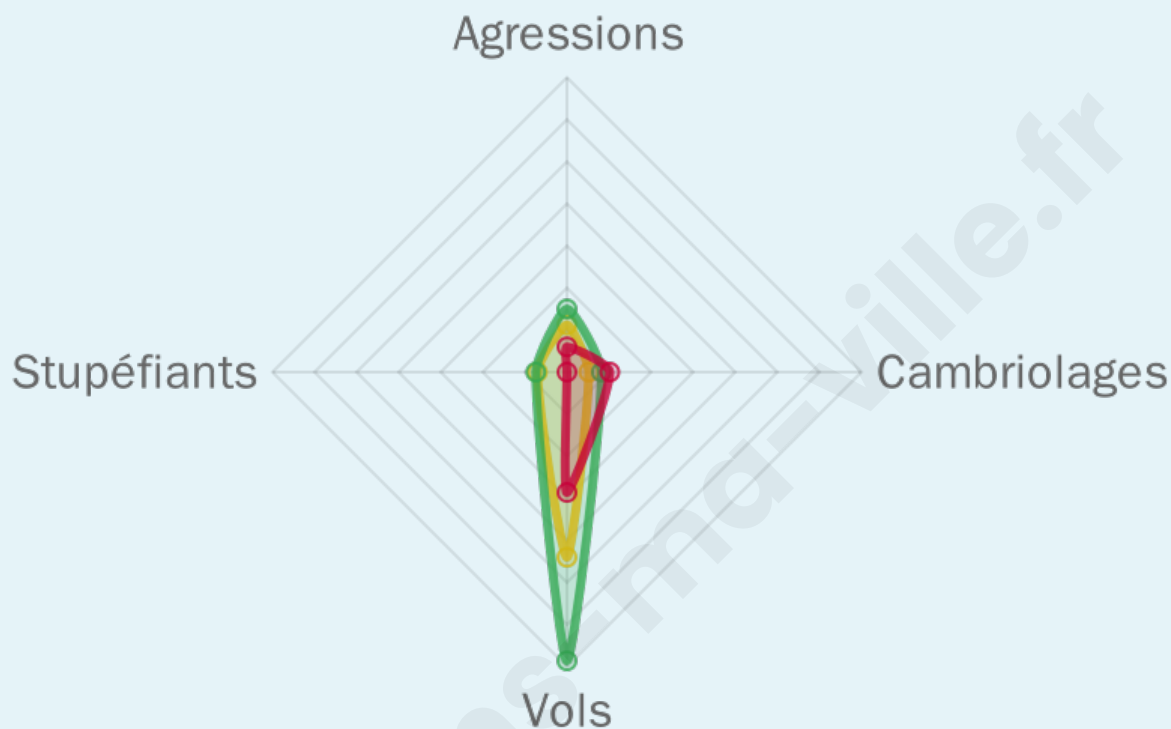
Evolution du nombre d'infractions



Pour comparer

(en proportion du nombre d'habitants)

■ Ville ■ Département ■ Région



Sources : Bases statistiques communale, départementale et régionale de la délinquance enregistrée par la police et la gendarmerie nationales selon les dernières parutions officielles de 2025 portant sur l'année 2024 ([data.gouv](https://data.gouv.fr)).

Agressions physiques / sexuelles : Violences sexuelles, coups et blessures volontaires intrafamiliaux, coups et blessures volontaires, autres coups, blessures volontaires et vols violents sans arme.

Cambriolages : Cambriolages de logements.

Vols : Vols avec armes, vols d'accessoires sur véhicules, vols dans les véhicules, vols de véhicules, vols sans violence contre des personnes, destructions, dégradations volontaires et escroqueries.

Stupéfiants : Trafic de stupéfiants dont (AFD) et usage de stupéfiants.

Services à la population



Commerce

Hypermarché	X <u>Cestas</u> 3km
Supermarché	X <u>Cestas</u> 3km
Superette	2
Boulangerie	3
Boucherie	1
Restaurant	4
Garage	8
Station-service	X <u>Cestas</u> 3km
Banque	1
La poste	8
Coiffeur	5
Tabac	1
Bars / discothèque	X <u>Cestas</u> 3km
Bibliothèque	X <u>Canéjan</u> 5km
Cinéma	X <u>Cestas</u> 3km
Vétérinaire	7



Santé

Pharmacie	2
Hôpital	X <u>Pessac</u> 5km
Laboratoire d'analyses médicales	1
Etablissement pour handicapé	X <u>Cestas</u> 3km
EHPA	1
Médecin	7
Dentiste	4
Chirurgien	X <u>Pessac</u> 6km
Dermatologue	X <u>Cestas</u> 3km
Anesthésiste	X <u>Pessac</u> 2km
Gastro-entérologue	X <u>Pessac</u> 6km
Gynécologue	1
Cancérologue	X <u>Bordeaux</u> 16km
Neurologue	X <u>Pessac</u> 6km
Ophthalmologue	X <u>Saint-Jean-d'Ilac</u> 8km
ORL	X <u>Pessac</u> 7km
Cardiologue	X <u>Cestas</u> 3km
Pédiatre	X <u>Pessac</u> 6km
Pneumologue	X <u>Pessac</u> 5km
Psychologue	2
Radiologue	X <u>Cestas</u> 3km
Rhumatologue	X <u>Mérignac</u> 8km
Sage-femme	1



Éducation

Crèche	3
Ecole maternelle Public	1
Ecole maternelle Privé	X <u>Bordeaux</u> 16km
Ecole primaire Public	2
Ecole primaire Privé	X <u>Canéjan</u> 6km
Collège Public	1
Collège Privé	X <u>Canéjan</u> 6km
Lycée Public	X <u>Pessac</u> 7km
Lycée Privé	X <u>Gradignan</u> 6km

Sources : Base Sirene des entreprises et de leurs établissements selon les dernières parutions officielles de 2025 portant sur l'année 2024 ([data.gouv](#)). Liste, localisation et tarifs des professionnels de santé selon les dernières parutions officielles de 2025 portant sur l'année 2024 ([opendatasoft](#)) et FINISS Extraction du Fichier des établissements selon les dernières parutions officielles de 2025 portant sur l'année 2024 ([data.gouv](#)). Adresse et géolocalisation des établissements d'enseignement du premier et second degrés selon les dernières parutions officielles de 2025 portant sur l'année 2024 ([data.education.gouv](#))

Villes autour de Saint-Aubin-de-Médoc

Ville	Habitants	Superficie	Pop densité	Pop active	Taux chômage	Revenu moyen	Prix immobilier
Cestas (16 avis)	16 666	99 km ²	168 h/km ²	42.7%	3.1%	28 830 €/an	3 427 €/m ²
Canéjan (4 avis)	5 756	12 km ²	480 h/km ²	48.6%	3.6%	26 100 €/an	3 513 €/m ²
Gradignan (27 avis)	26 952	15 km ²	1 797 h/km ²	41.6%	4.6%	25 980 €/an	3 445 €/m ²
Saint-Jean-d'Illac (7 avis)	9 616	120 km ²	80 h/km ²	51.8%	3.9%	27 540 €/an	3 570 €/m ²
Léognan (7 avis)	10 670	41 km ²	260 h/km ²	46%	3.7%	27 890 €/an	3 296 €/m ²
Pessac (43 avis)	67 339	38 km ²	1 772 h/km ²	46.2%	5.6%	25 940 €/an	3 638 €/m ²
Martignas-sur-Jalle (9 avis)	8 056	26 km ²	310 h/km ²	50.3%	3%	27 750 €/an	3 484 €/m ²
Mérignac (39 avis)	78 090	48 km ²	1 627 h/km ²	50.8%	5.6%	24 770 €/an	3 426 €/m ²
Talence (53 avis)	46 338	8 km ²	5 792 h/km ²	46.8%	6.2%	24 260 €/an	3 991 €/m ²
Marcheprime (8 avis)	5 696	24 km ²	237 h/km ²	50.5%	4.3%	25 390 €/an	2 935 €/m ²
Le Haillan (6 avis)	11 392	9 km ²	1 266 h/km ²	52.9%	5.1%	25 760 €/an	3 486 €/m ²
Villenave-d'Ornon (24 avis)	42 545	21 km ²	2 026 h/km ²	50.6%	5.2%	23 780 €/an	3 325 €/m ²
Saucats (4 avis)	3 548	89 km ²	40 h/km ²	49%	3.4%	27 530 €/an	2 990 €/m ²
Cadaujac (12 avis)	6 909	15 km ²	461 h/km ²	49.8%	4.6%	24 250 €/an	3 207 €/m ²
Bordeaux (450 avis)	267 991	49 km ²	5 469 h/km ²	50.7%	6.4%	24 870 €/an	4 627 €/m ²

Avis sur la ville de Saint-Aubin-de-Médoc



Moyenne par critère



Villes autour de Saint-Aubin-de-Médoc

Ville	Note globale	Sécurité	Éducation	Sport Loisir	Environnement	Vie pratique
Cestas (16 avis)	3.8	4.0	3.8	4.1	3.7	3.3
Canéjan (4 avis)	3.4	2.8	3.5	3.5	4.3	2.8
Gradignan (27 avis)	4.5	4.3	4.4	4.6	4.7	4.6
Saint-Jean-d'Illac (7 avis)	3.6	3.4	3.4	3.6	3.9	3.6
Léognan (7 avis)	3.6	3.7	4.3	3.9	3.3	2.9
Pessac (43 avis)	3.6	3.2	3.9	3.7	3.6	3.8
Martignas-sur-Jalle (9 avis)	3.8	4.0	4.2	4.0	3.4	3.3
Mérignac (39 avis)	3.2	3.1	3.5	3.4	2.9	3.4
Talence (53 avis)	3.2	2.4	3.6	3.6	2.9	3.5
Marcheprime (8 avis)	3.5	3.6	3.1	3.8	3.8	3.3
Le Haillan (6 avis)	3.5	3.5	3.5	3.5	3.5	3.3
Villenave-d'Ornon (24 avis)	3.4	2.9	3.5	3.8	3.1	3.8
Saucats (4 avis)	2.9	2.0	3.0	3.0	4.0	2.5
Cadaujac (12 avis)	3.5	2.8	4.1	4.2	3.8	2.8
Bordeaux (450 avis)	3.3	3.0	3.6	3.6	3.1	3.5



Vous aimez votre ville ? Notez-la !

Et faites-nous part de vos remarques constructives



Avec

BIEN dans
ma **VILLE** 