Version web

Ville de Saint-Aubin-de-Lanquais

Présenté par

BIEN dans ma VILLE

Sommaire

Situation géographique ... 3
Statistiques sur la population ... 4
Evolution du nombre d'habitants ... 4
Tranche d'âge ... 5
- ***0-14 ans*** ... 5
- ***15-29 ans*** ... 5
- ***30-44 ans*** ... 5
- ***45-59 ans*** ... 5
- ***60-74 ans*** ... 5
- ***75-89 ans*** ... 5
- ***90 ans et +*** ... 5

Activité professionnelle ... 5
- ***Agriculteurs*** ... 5
- ***Artisans, Commerçants*** ... 5
- ***Cadres et sup.*** ... 5
- ***Professions intermédiaires*** ... 5
- ***Employé*** ... 5
- ***Ouvrier*** ... 5
- ***Retraité*** ... 5
- ***Autres*** ... 5

Niveau de diplôme ... 6
- ***Sans diplôme ou CEP*** ... 6
- ***Brevet, BEPC, DNB*** ... 6
- ***CAP-BEP ou équivalent*** ... 6
- ***BAC ou équivalent*** ... 6
- ***BAC+2*** ... 6
- ***BAC+3 ou +4*** ... 6
- ***BAC+5 ou plus*** ... 6

Composition des ménages ... 6
- ***Couple sans enfant*** ... 6
- ***Couple avec enfant(s)*** ... 6
- ***Famille monoparentale*** ... 6
- ***Colocation / Autre*** ... 6
- ***Personnes seules*** ... 6

Profils électoraux ... 7
- ***Premier tour*** ... 7

Sécurité ... 8
- ***Evolution du nombre d'infractions*** ... 8
- ***Pour comparer*** ... 9

Services à la population ... 10
- ***Commerce*** ... 10
- ***Éducation*** ... 10
- ***Villes autour de Saint-Aubin-de-Lanquais*** ... 11

Situation géographique

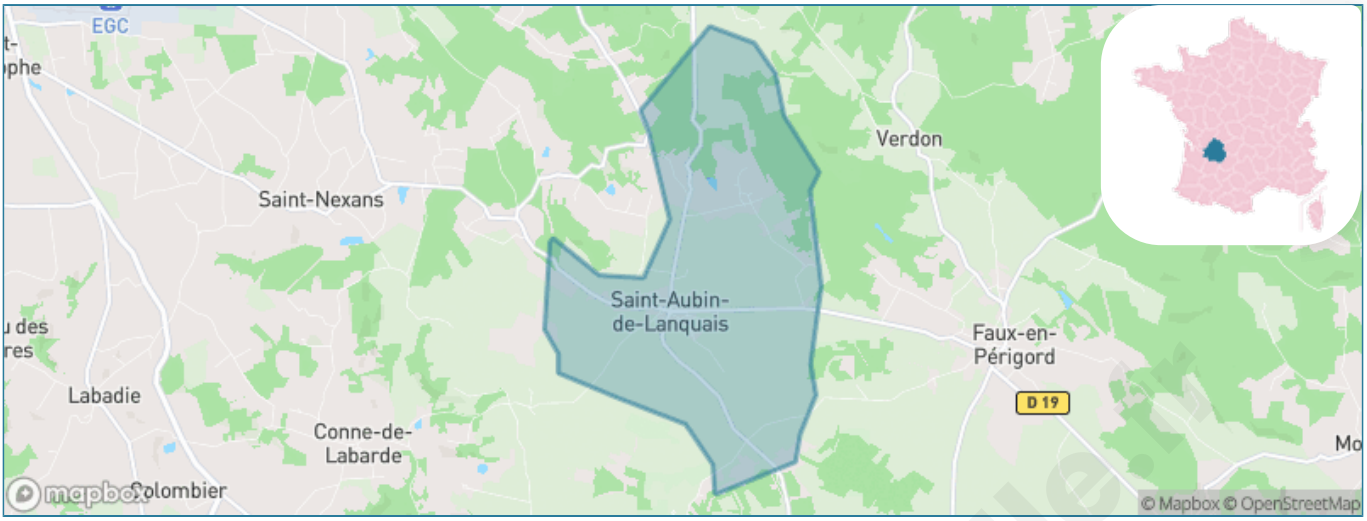

Informations clés

- **Région :** Nouvelle-Aquitaine
- **Département :** Dordogne
- **Code postal :** 24560
- **Superficie :** 9 km²

bien-dans-ma-ville.fr

Statistiques sur la population

Nombre d'habitants	Age moyen	Pop active
357	**40 ans**	**51%**

Taux chômage	Pop densité	Revenu moyen
8.5%	**40 h/km²**	**23 390 €/an**

Evolution du nombre d'habitants

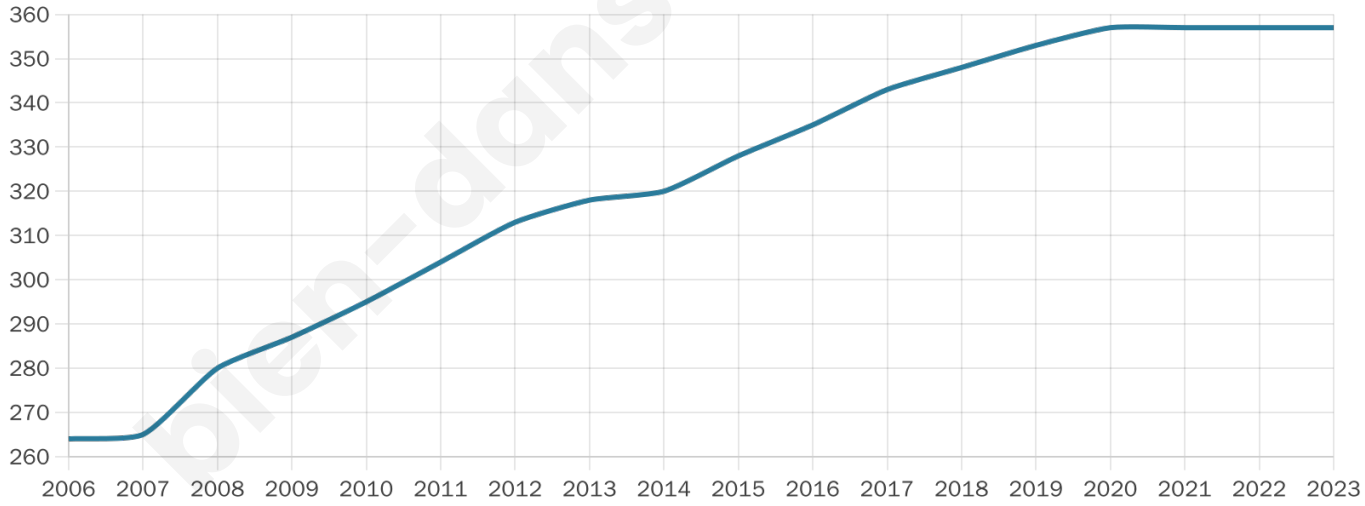

Sources : Institut national de la statistique et des études économiques (insee) selon Les dernières parutions officielles de 2024 portant sur les années 2020, 2021 et 2022.

bien-dans-ma-ville.fr

Tranche d'âge

0-14 ans	15-29 ans	30-44 ans	45-59 ans	60-74 ans	75-89 ans	90 ans et +
21%	12%	23%	24%	15%	5%	1%

Activité professionnelle

Agriculteurs	Artisans, Commerçants	Cadres et sup.	Professions intermédiaires	Employé	Ouvrier	Retraité	Autres
1%	6%	6%	3%	26%	11%	20%	8%

Niveau de diplôme

Sans diplôme ou CEP	Brevet, BEPC, DNB	CAP-BEP ou équivalent	BAC ou équivalent	BAC+2	BAC+3 ou +4	BAC+5 ou plus
17%	6%	28%	23%	8%	10%	8%

Composition des ménages

Couple sans enfant	Couple avec enfant(s)	Famille monoparentale	Colocation / Autre	Personnes seules
35%	42%	4%	6%	13%

Profils électoraux

Premier tour

Marine LE PEN 34.68 %

Jean-Luc MÉLENCHON 17.57 %

Emmanuel MACRON 14.41 %

Éric ZEMMOUR 10.81 %

Jean LASSALLE 8.56 %

Valérie PÉCRESSE 5.41 %

Fabien ROUSSEL 3.15 %

Yannick JADOT 2.25 %

Philippe POUTOU 1.35 %

Nicolas DUPONT-AIGNAN 1.35 %

Anne HIDALGO 0.45 %

Nathalie ARTHAUD 0.00 %

251 inscrits
Participation : 89.64%
Votes blancs : 0.89%
Votes nuls : 0.44%

Second tour

Emmanuel MACRON 36,79 %

Marine LE PEN 63,21 %

251 inscrits
Participation : 84.86%
Votes blancs : 7.04%
Votes nuls : 2.35%

bien-dans-ma-ville.fr

Sécurité

Agressions physiques / sexuelles

0

Cambriolages

0

Vols / dégradations

0

Stupéfiants

0

Evolution du nombre d'infractions

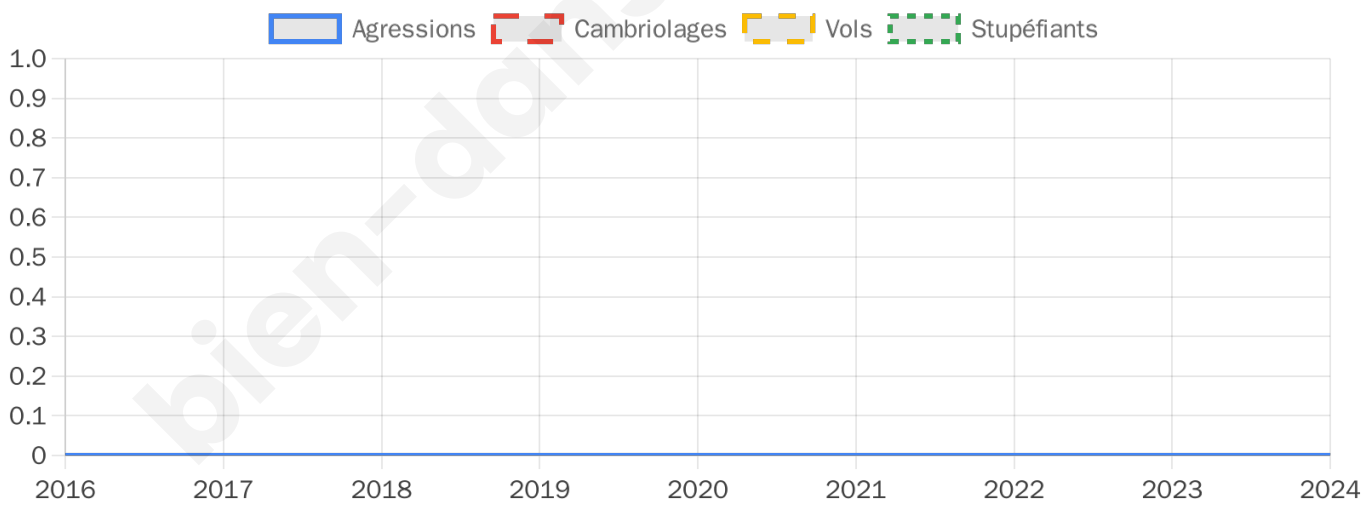

bien-dans-ma-

Pour comparer

(en proportion du nombre d'habitants)

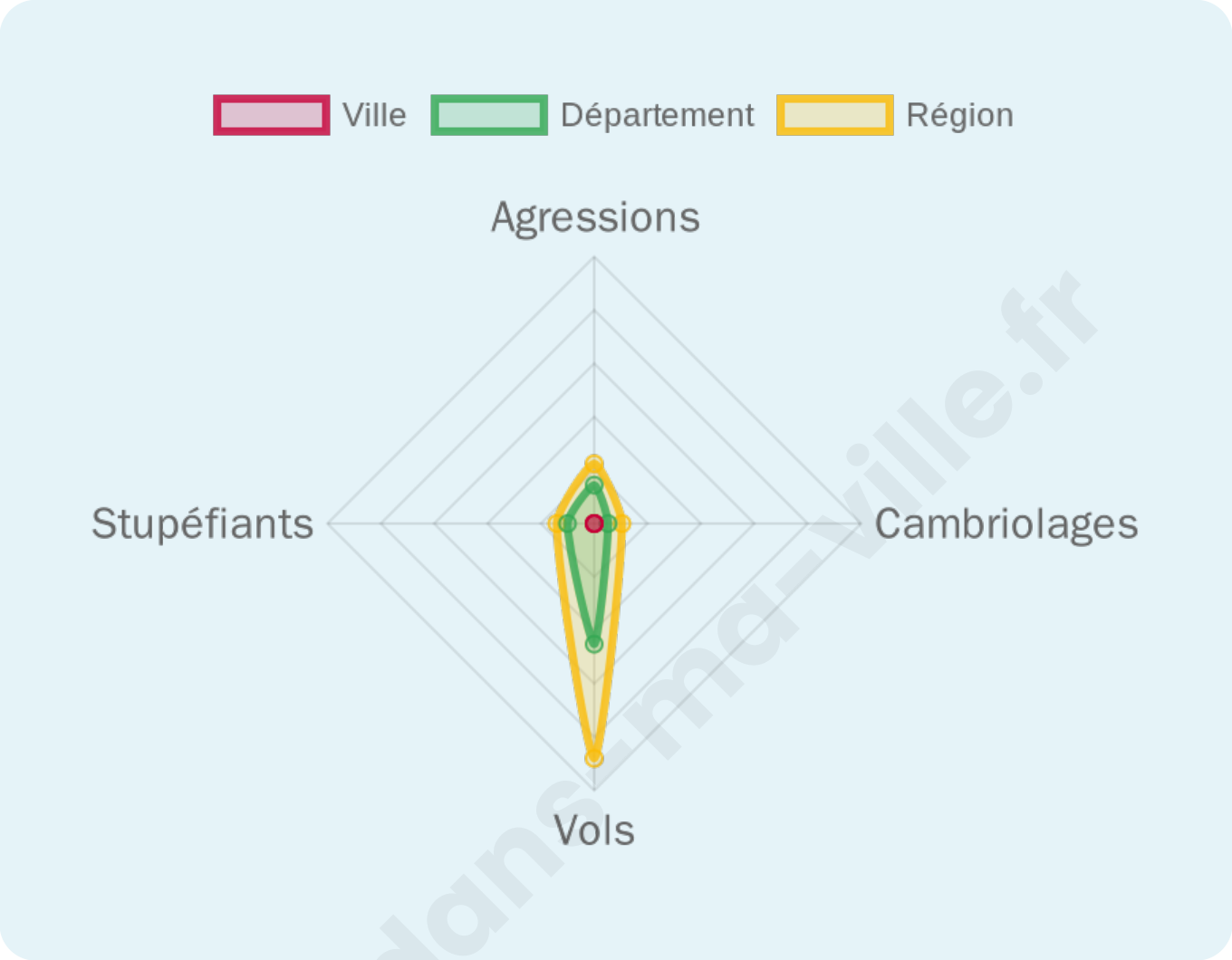

Sources : Bases statistiques communale, départementale et régionale de la délinquance enregistrée par la police et la gendarmerie nationales selon les dernières parutions officielles de 2025 portant sur l'année 2024 (data.gouv).
Agressions physiques / sexuelles : Violences sexuelles, coups et blessures volontaires intrafamiliaux, coups et blessures volontaires, autres coups, blessures volontaires et vols violents sans arme.
Cambriolages : Cambriolages de logements.
Vols : Vols avec armes, vols d'accessoires sur véhicules, vols dans les véhicules, vols de véhicules, vols sans violence contre des personnes, destructions, dégradations volontaires et escroqueries.
Stupéfiants : Trafic de stupéfiants dont (AFD) et usage de stupéfiants.

bien-dans-ma-ville.fr

Services à la population

Commerce

Hypermarché	X Creysse 8km
Supermarché	X Saint-Germain-et-Mons 3km
Superêtte	X Saint-Nexans 4km
Boulangerie	X Faux 5km
Boucherie	X Issigeac 6km
Restaurant	X Saint-Nexans 4km
Garage	1
Station-service	X Creysse 8km
Banque	X Issigeac 6km
La poste	X Bergerac 6km
Coiffeur	1
Tabac	X Faux 5km
Bars / discothèque	X Issigeac 6km
Bibliothèque	X Bouniagues 5km
Cinéma	X Castillonnès 15km
Vétérinaire	X Monsaguel 5km

Éducation

Crêche	X Bouniagues 5km
Ecole maternelle Public	X Creysse 8km
Ecole maternelle Privé	X La Brède 87km
Ecole primaire Public	X Saint-Nexans 4km
Ecole primaire Privé	X Bergerac 9km
Collège Public	X Bergerac 11km
Collège Privé	X Bergerac 9km
Lycée Public	X Monbazillac 8km
Lycée Privé	X Bergerac 11km

Santé

Pharmacie	X Issigeac 6km
Hôpital	X Bergerac 10km
Laboratoire d'analyses médicales	X Bergerac 11km
Etablissement pour handicapé	X Bergerac 9km
EHPA	X Issigeac 6km
Médecin	X Bouniagues 5km
Dentiste	X Issigeac 6km
Chirurgien	X Bergerac 10km
Dermatologue	X Bergerac 11km
Anesthésiste	X Bergerac 11km
Gastro-entérologue	X Bergerac 10km
Gynécologue	X Bergerac 11km
Cancérologue	X Périgueux 46km
Neurologue	X Montpon-Ménestérol 42km
Ophtalmologue	X Creysse 8km
ORL	X Bergerac 10km
Cardiologue	X Bergerac 11km
Pédiatre	X Bergerac 12km
Pneumologue	X Marmande 45km
Psychologue	X Bergerac 11km
Radiologue	X Bergerac 10km
Rhumatologue	X Bergerac 10km
Sage-femme	X Bergerac 10km

Sources : Base Sirene des entreprises et de leurs établissements selon les dernières parutions officielles de 2025 portant sur l'année 2024 (data.gouv). Liste, localisation et tarifs des professionnels de santé selon les dernières parutions officielles de 2025 portant sur l'année 2024 (opendatasoft) et FINESS Extraction du Fichier des établissements selon les dernières parutions officielles de 2025 portant sur l'année 2024 (data.gouv). Adresse et géolocalisation des établissements d'enseignement du premier et second degrés selon les dernières parutions officielles de 2025 portant sur l'année 2024 (data.education.gouv)

Villes autour de Saint-Aubin-de-Lanquais

Ville	Habitants	Superficie	Pop densité	Pop active	Taux chômage	Revenu moyen	Prix immobilier
Saint-Cernin-de-Labarde	221	11 km²	20 h/km²	45.7%	6.3%	23 430 €/an	1 544 €/m²
Conne-de-Labarde	249	10 km²	25 h/km²	50.6%	2%	23 760 €/an	796 €/m²
Monmadalès	83	5 km²	17 h/km²	47%	6%	NC	2 544 €/m²
Saint-Nexans	1 030	12 km²	86 h/km²	45.6%	5.3%	23 030 €/an	1 762 €/m²
Colombier	285	7 km²	41 h/km²	48.8%	3.5%	23 010 €/an	1 706 €/m²
Verdon (1 avis)	35	5 km²	7 h/km²	37.1%	5.7%	NC	1 587 €/m²
Faux (1 avis)	672	16 km²	42 h/km²	44.5%	5.2%	23 020 €/an	1 380 €/m²
Montaut	127	16 km²	8 h/km²	44.9%	4.7%	22 580 €/an	2 328 €/m²
Bouniagues	578	8 km²	72 h/km²	48.4%	4.3%	21 730 €/an	997 €/m²
Monsaguel	131	11 km²	12 h/km²	42.7%	5.3%	25 410 €/an	967 €/m²
Issigeac (1 avis)	744	9 km²	83 h/km²	35.9%	5.1%	21 440 €/an	1 436 €/m²
Cours-de-Pile (2 avis)	1 585	10 km²	159 h/km²	40.4%	4.4%	22 390 €/an	1 558 €/m²
Saint-Germain-et-Mons (1 avis)	908	14 km²	65 h/km²	43.6%	3.9%	22 430 €/an	1 371 €/m²
Monbazillac	829	19 km²	44 h/km²	41.5%	2.3%	25 040 €/an	2 061 €/m²
Saint-Perdoux	143	7 km²	20 h/km²	36.4%	4.2%	20 810 €/an	1 205 €/m²

bien-dans-ma-ville.fr

bien-dans-ma-ville.fr

Vous aimez votre ville ? Notez-la !

Et faites-nous part de vos remarques constructives

Avec

BIEN dans ma VILLE