



Version web

Ville de Saint-Aubin-de-Blaye

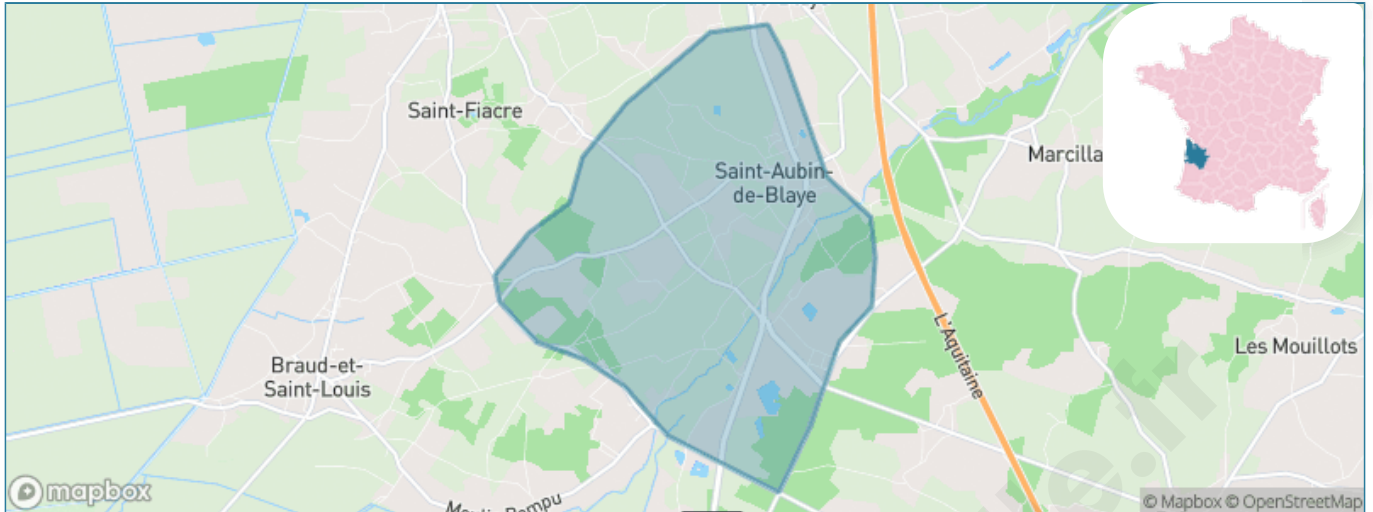
Présenté par

BIEN dans ma **VILLE** 

Sommaire

Situation géographique	3
Statistiques sur la population	4
Evolution du nombre d'habitants	4
Tranche d'âge	5
0-14 ans	5
15-29 ans	5
30-44 ans	5
45-59 ans	5
60-74 ans	5
75-89 ans	5
90 ans et +	5
Activité professionnelle	5
Agriculteurs	5
Artisans, Commerçants	5
Cadres et sup.	5
Professions intermédiaires	5
Employé	5
Ouvrier	5
Retraité	5
Autres	5
Niveau de diplôme	6
Sans diplôme ou CEP	6
Brevet, BEPC, DNB	6
CAP-BEP ou équivalent	6
BAC ou équivalent	6
BAC+2	6
BAC+3 ou +4	6
BAC+5 ou plus	6
Composition des ménages	6
Couple sans enfant	6
Couple avec enfant(s)	6
Famille monoparentale	6
Colocation / Autre	6
Personnes seules	6
Profils électoraux	7
Premier tour	7
Sécurité	8
Evolution du nombre d'infractions	8
Pour comparer	9
Services à la population	10
Commerce	10
Éducation	10
Villes autour de Saint-Aubin-de-Blaye	12

Situation géographique



i Informations clés

- **Région** : Nouvelle-Aquitaine
- **Département** : Gironde
- **Code postal** : 33820
- **Superficie** : 11 km²



Statistiques sur la population



Nombre d'habitants

838



Age moyen

42 ans



Pop active

47.9%



Taux chômage

11.9%



Pop densité

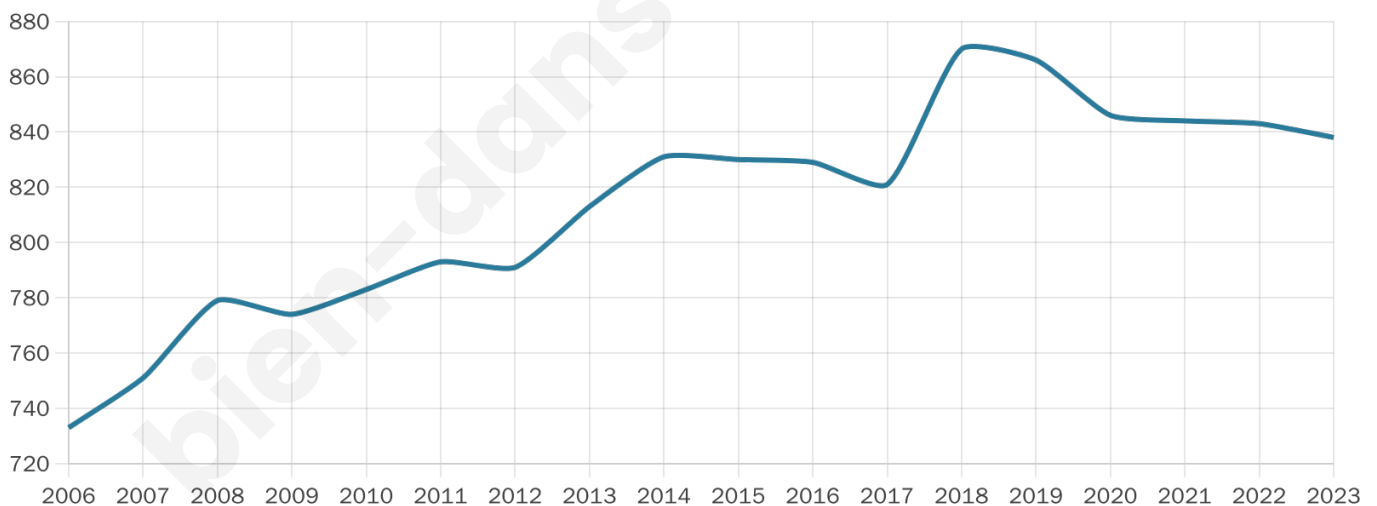
76 h/km²



Revenu moyen

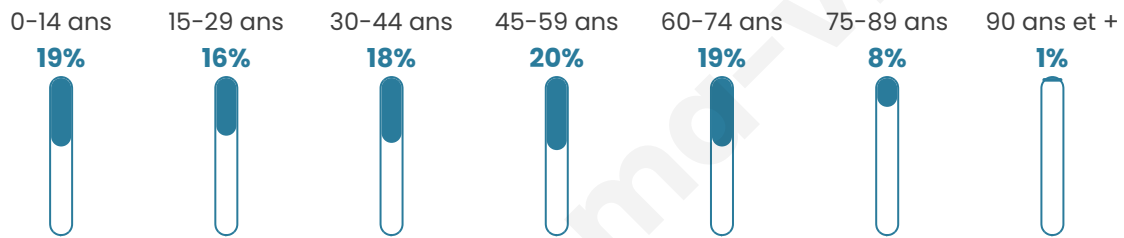
19 760 €/an

Evolution du nombre d'habitants

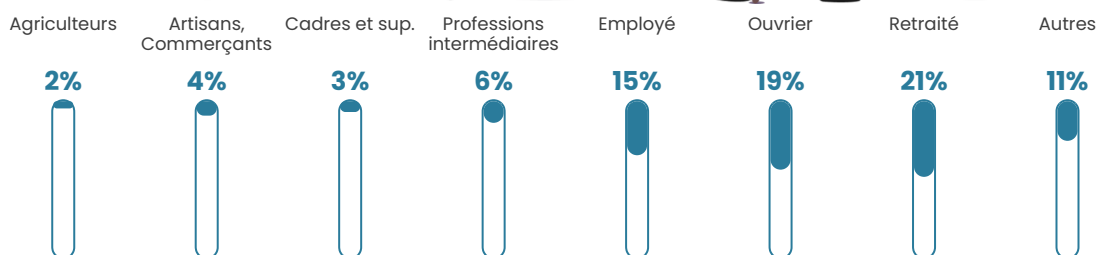


Sources : Institut national de la statistique et des études économiques (insee) selon Les dernières parutions officielles de 2024 portant sur les années 2020, 2021 et 2022.

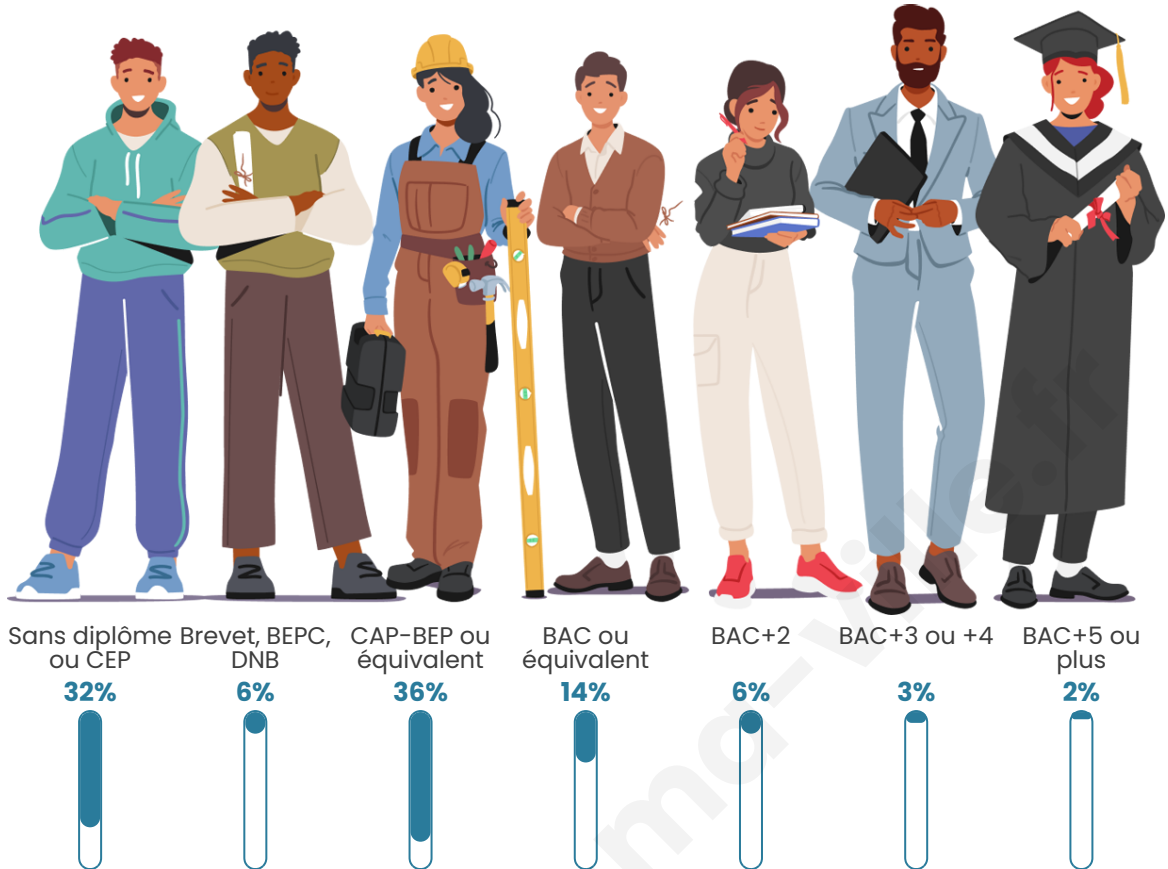
Tranche d'âge




Activité professionnelle



Niveau de diplôme















Composition des ménages



Profils électoraux

Premier tour

	Marine LE PEN	40.36 %
	Emmanuel MACRON	20.18 %
	Jean-Luc MÉLENCHON	16.37 %
	Jean LASSALLE	6.73 %
	Éric ZEMMOUR	5.61 %
	Valérie PÉCRESSE	3.59 %
	Nicolas DUPONT-AIGNAN	1.79 %
	Fabien ROUSSEL	1.57 %
	Yannick JADOT	1.35 %
	Anne HIDALGO	1.12 %
	Nathalie ARTHAUD	0.67 %
	Philippe POUTOU	0.67 %



590 inscrits

Participation : 76.95%

Votes blancs : 0.88%

Votes nuls : 0.88%

Second tour

	Emmanuel MACRON	35,22 %
	Marine LE PEN	64,78 %

590 inscrits

Participation : 75.93%

Votes blancs : 7.14%

Votes nuls : 2.23%

Sécurité



Agressions physiques / sexuelles

0



Cambriolages

0



Vols / dégradations

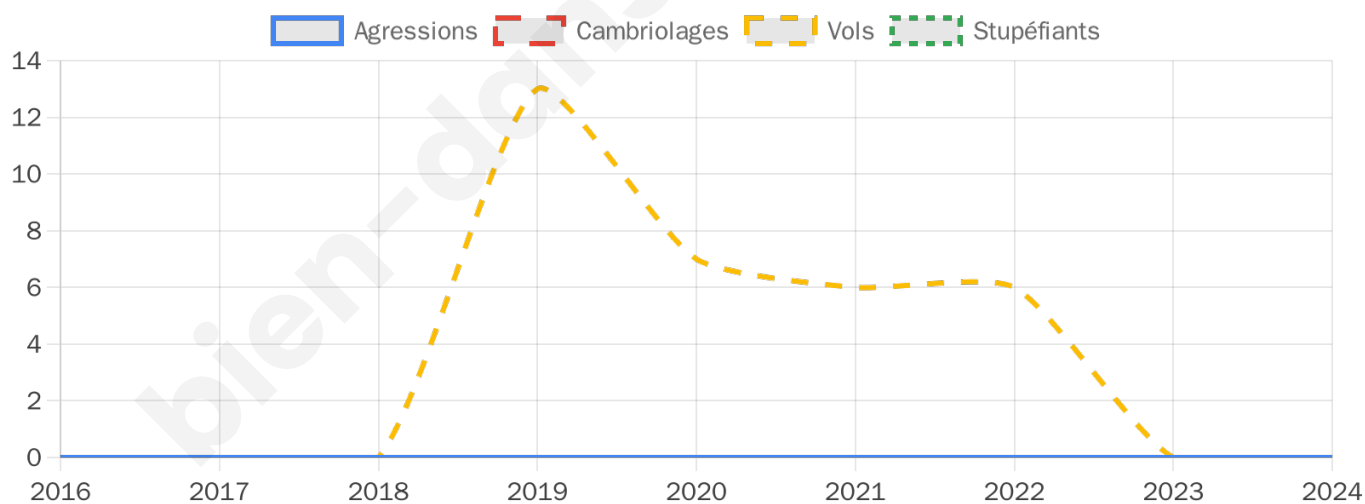
0



Stupéfiants

0

Evolution du nombre d'infractions



Pour comparer

(en proportion du nombre d'habitants)

■ Ville ■ Département ■ Région



Sources : Bases statistiques communale, départementale et régionale de la délinquance enregistrée par la police et la gendarmerie nationales selon les dernières parutions officielles de 2025 portant sur l'année 2024 ([data.gouv](https://data.gouv.fr)).

Agressions physiques / sexuelles : Violences sexuelles, coups et blessures volontaires intrafamiliaux, coups et blessures volontaires, autres coups, blessures volontaires et vols violents sans arme.

Cambriolages : Cambriolages de logements.

Vols : Vols avec armes, vols d'accessoires sur véhicules, vols dans les véhicules, vols de véhicules, vols sans violence contre des personnes, destructions, dégradations volontaires et escroqueries.

Stupéfiants : Trafic de stupéfiants dont (AFD) et usage de stupéfiants.

Services à la population



Commerce

Hypermarché	X <u>Cars</u> 16km
Supermarché	X <u>Saint-Ciers-sur-Gironde</u> 4km
Superette	X <u>Saint-Ciers-sur-Gironde</u> 5km
Boulangerie	1
Boucherie	1
Restaurant	3
Garage	4
Station-service	X <u>Saint-Ciers-sur-Gironde</u> 5km
Banque	X <u>Saint-Ciers-sur-Gironde</u> 4km
La poste	X <u>Val-de-Livenne</u> 4km
Coiffeur	1
Tabac	X <u>Boisredon</u> 6km
Bars / discothèque	X <u>Étauliers</u> 4km
Bibliothèque	X <u>Mirambeau</u> 12km
Cinéma	X <u>Saint-Ciers-sur-Gironde</u> 4km
Vétérinaire	10



Santé

Pharmacie	1
Hôpital	X <u>Saint-Girons-d'Aiguevives</u> 14km
Laboratoire d'analyses médicales	X <u>Montendre</u> 13km
Etablissement pour handicapé	X <u>Braud-et-Saint-Louis</u> 5km
EHPA	X <u>Saint-Ciers-sur-Gironde</u> 4km
Médecin	X <u>Val-de-Livenne</u> 4km
Dentiste	X <u>Saint-Ciers-sur-Gironde</u> 4km
Chirurgien	X <u>Braud-et-Saint-Louis</u> 5km
Dermatologue	X <u>Braud-et-Saint-Louis</u> 5km
Anesthésiste	X <u>Saint-André-de-Cubzac</u> 31km
Gastro-entérologue	X <u>Jonzac</u> 22km
Gynécologue	X <u>Blaye</u> 16km
Cancérologue	X <u>Bordeaux</u> 45km
Neurologue	X <u>Ambarès-et-Lagrave</u> 37km
Ophtalmologue	X <u>Braud-et-Saint-Louis</u> 5km
ORL	X <u>Braud-et-Saint-Louis</u> 5km
Cardiologue	X <u>Saint-Christoly-de-Blaye</u> 16km
Pédiatre	X <u>Saint-André-de-Cubzac</u> 32km
Pneumologue	X <u>Jonzac</u> 22km
Psychologue	X <u>Jonzac</u> 21km
Radiologue	X <u>Braud-et-Saint-Louis</u> 5km
Rhumatologue	X <u>Étauliers</u> 5km
Sage-femme	X <u>Saint-Ciers-sur-Gironde</u> 4km



Éducation

Crèche	X <u>Braud-et-Saint-Louis</u> 4km
Ecole maternelle Public	X <u>Étauliers</u> 4km
Ecole maternelle Privé	X <u>Bordeaux</u> 46km
Ecole primaire Public	1
Ecole primaire Privé	X <u>Saint-Ciers-sur-Gironde</u> 4km
Collège Public	X <u>Saint-Ciers-sur-Gironde</u> 5km
Collège Privé	X <u>Pauillac</u> 16km
Lycée Public	X <u>Pauillac</u> 16km
Lycée Privé	X <u>Pauillac</u> 16km

Sources : Base Sirene des entreprises et de leurs établissements selon les dernières parutions officielles de 2025 portant sur l'année 2024 ([data.gouv](#)). Liste, localisation et tarifs des professionnels de santé selon les dernières parutions officielles de 2025 portant sur l'année 2024 ([opendatasoft](#)) et FINISS Extraction du Fichier des établissements selon les dernières parutions officielles de 2025 portant sur

l'année 2024 ([data.gouv](https://data.gouv.fr)). Adresse et géolocalisation des établissements d'enseignement du premier et second degrés selon les dernières parutions officielles de 2025 portant sur l'année 2024 ([data.education.gouv](https://data.education.gouv.fr))

bien-dans-ma-ville.fr

Villes autour de Saint-Aubin-de-Blaye

Ville	Habitants	Superficie	Pop densité	Pop active	Taux chômage	Revenu moyen	Prix immobilier
Val-de-Livenne	1 792	37 km ²	48 h/km ²	43.8%	5.6%	19 200 €/an	1 345 €/m ²
Braud-et-Saint-Louis	1 527	49 km ²	31 h/km ²	42.9%	6.2%	20 250 €/an	1 127 €/m ²
Saint-Ciers-sur-Gironde (1 avis)	3 175	38 km ²	84 h/km ²	38.9%	5.1%	20 420 €/an	1 161 €/m ²
Saint-Palais	527	9 km ²	59 h/km ²	46.3%	6.1%	22 460 €/an	1 346 €/m ²
Étauliers (2 avis)	1 662	13 km ²	128 h/km ²	40.6%	6%	20 490 €/an	1 149 €/m ²
Boisredon	711	21 km ²	34 h/km ²	41.9%	4.2%	22 100 €/an	1 013 €/m ²
Reignac	1 628	37 km ²	44 h/km ²	44%	5.3%	19 810 €/an	1 237 €/m ²
Pleine-Selve	223	4 km ²	56 h/km ²	45.7%	8.1%	19 150 €/an	1 353 €/m ²
Anglade	887	13 km ²	68 h/km ²	43.3%	4.4%	20 630 €/an	1 425 €/m ²
Campugnan	516	6 km ²	86 h/km ²	45.9%	6.2%	21 770 €/an	1 256 €/m ²
Donnezac (1 avis)	926	35 km ²	26 h/km ²	45.4%	6%	19 970 €/an	1 366 €/m ²
Cartelègue (2 avis)	1 334	11 km ²	121 h/km ²	42.7%	6.9%	20 510 €/an	1 241 €/m ²
Générac	549	9 km ²	61 h/km ²	44.1%	4.7%	20 760 €/an	1 397 €/m ²
Chamouillac	370	8 km ²	46 h/km ²	45.1%	7%	20 540 €/an	1 014 €/m ²
Courpignac	421	15 km ²	28 h/km ²	45.6%	5%	21 820 €/an	1 212 €/m ²

bien-dans-ma-ville.fr



Vous aimez votre ville ? Notez-la !

Et faites-nous part de vos remarques constructives



Avec

BIEN dans ma **VILLE** 