



Version web

Ville de Saint-Aubin- d'Aubigné

Présenté par

BIEN dans
ma **VILLE** 

Sommaire

Situation géographique	3
Statistiques sur la population	4
Evolution du nombre d'habitants	4
Tranche d'âge	5
0-14 ans	5
15-29 ans	5
30-44 ans	5
45-59 ans	5
60-74 ans	5
75-89 ans	5
90 ans et +	5
Activité professionnelle	5
Agriculteurs	5
Artisans, Commerçants	5
Cadres et sup.	5
Professions intermédiaires	5
Employé	5
Ouvrier	5
Retraité	5
Autres	5
Niveau de diplôme	6
Sans diplôme ou CEP	6
Brevet, BEPC, DNB	6
CAP-BEP ou équivalent	6
BAC ou équivalent	6
BAC+2	6
BAC+3 ou +4	6
BAC+5 ou plus	6
Composition des ménages	6
Couple sans enfant	6
Couple avec enfant(s)	6
Famille monoparentale	6
Colocation / Autre	6
Personnes seules	6
Profil électoraux	7
Premier tour	7
Sécurité	8
Evolution du nombre d'infractions	8
Pour comparer	9
Services à la population	10
Commerce	10
Éducation	10
Villes autour de Saint-Aubin-d'Aubigné	11
Avis sur la ville de Saint-Aubin-d'Aubigné	12
Moyenne par critère	12
Villes autour de Saint-Aubin-d'Aubigné	12
Répartition des avis par note	12
Répartition des avis par note	12

Situation géographique



i Informations clés

- **Région :** Bretagne
- **Département :** Ile-et-Vilaine
- **Code postal :** 35250
- **Superficie :** 23 km²



Statistiques sur la population



Nombre d'habitants

4 304



Age moyen

37 ans



Pop active

48.7%



Taux chômage

4.4%



Pop densité

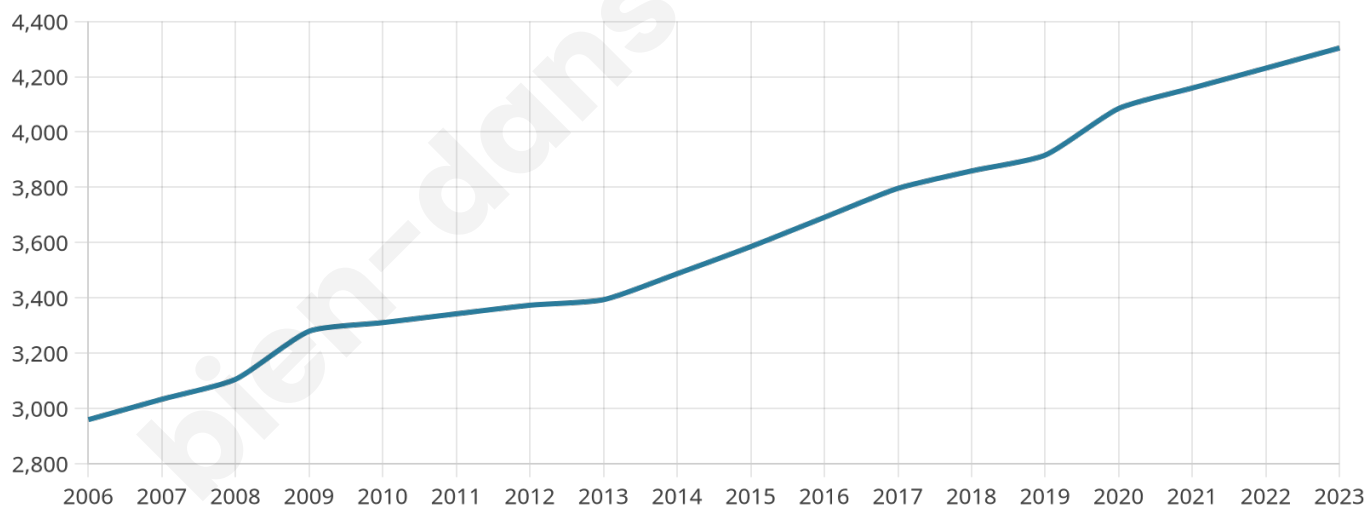
187 h/km²



Revenu moyen

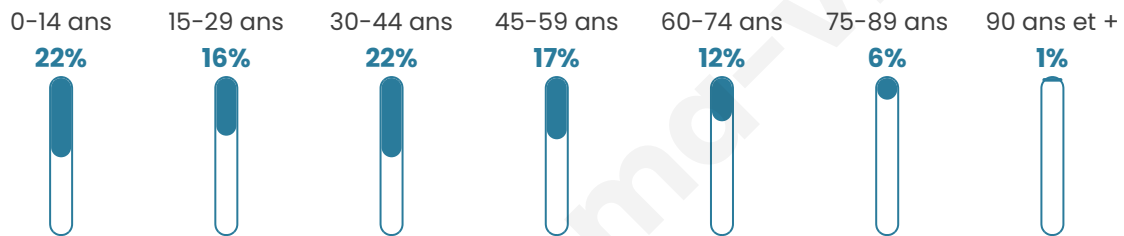
23 610 €/an

Evolution du nombre d'habitants

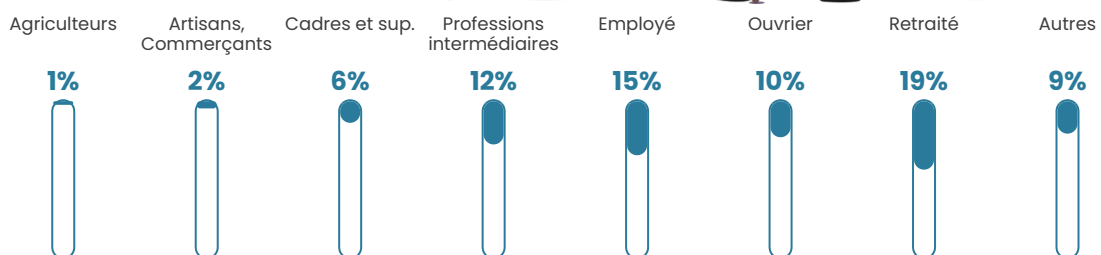


Sources : Institut national de la statistique et des études économiques (insee) selon Les dernières parutions officielles de 2024 portant sur les années 2020, 2021 et 2022.


Tranche d'âge



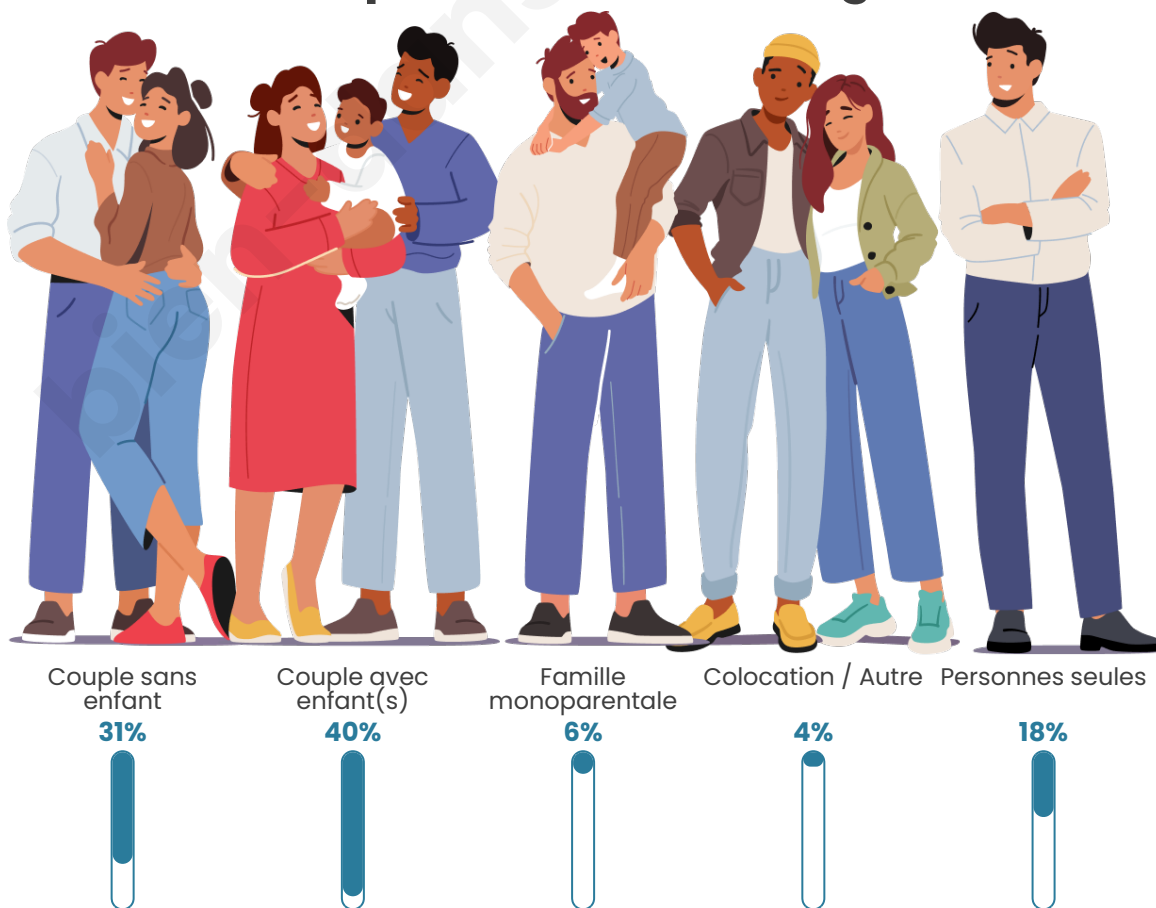
Activité professionnelle



Niveau de diplôme




Composition des ménages



Profils électoraux

Premier tour

	Emmanuel MACRON	36.34 %
	Jean-Luc MÉLENCHON	19.33 %
	Marine LE PEN	18.89 %
	Yannick JADOT	7.07 %
	Valérie PÉCRESSE	3.95 %
	Éric ZEMMOUR	3.69 %
	Anne HIDALGO	2.72 %
	Jean LASSALLE	2.46 %
	Fabien ROUSSEL	2.37 %
	Nicolas DUPONT- AIGNAN	1.76 %
	Nathalie ARTHAUD	0.75 %
	Philippe POUTOU	0.66 %



2 990 inscrits

Participation : 77.83%

Votes blancs : 1.50%

Votes nuls : 0.69%

Second tour

	Emmanuel MACRON	69,98 %
	Marine LE PEN	30,02 %

2 991 inscrits

Participation : 78.03%

Votes blancs : 6.38%

Votes nuls : 1.71%

Sécurité



Agressions physiques / sexuelles

32



Cambriolages

18



Vols / dégradations

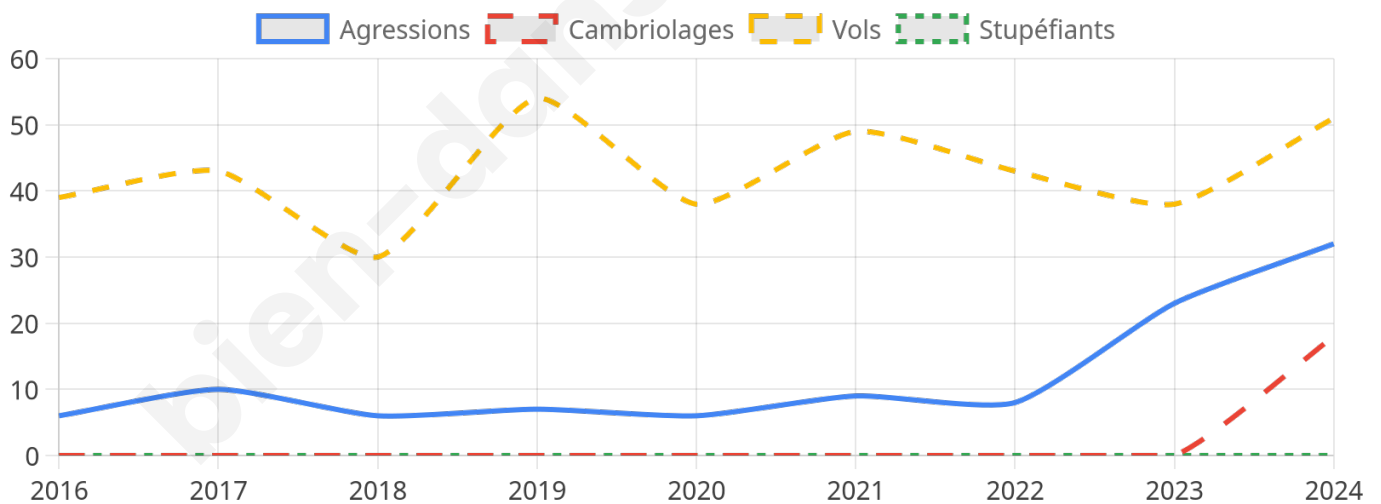
51



Stupéfiants

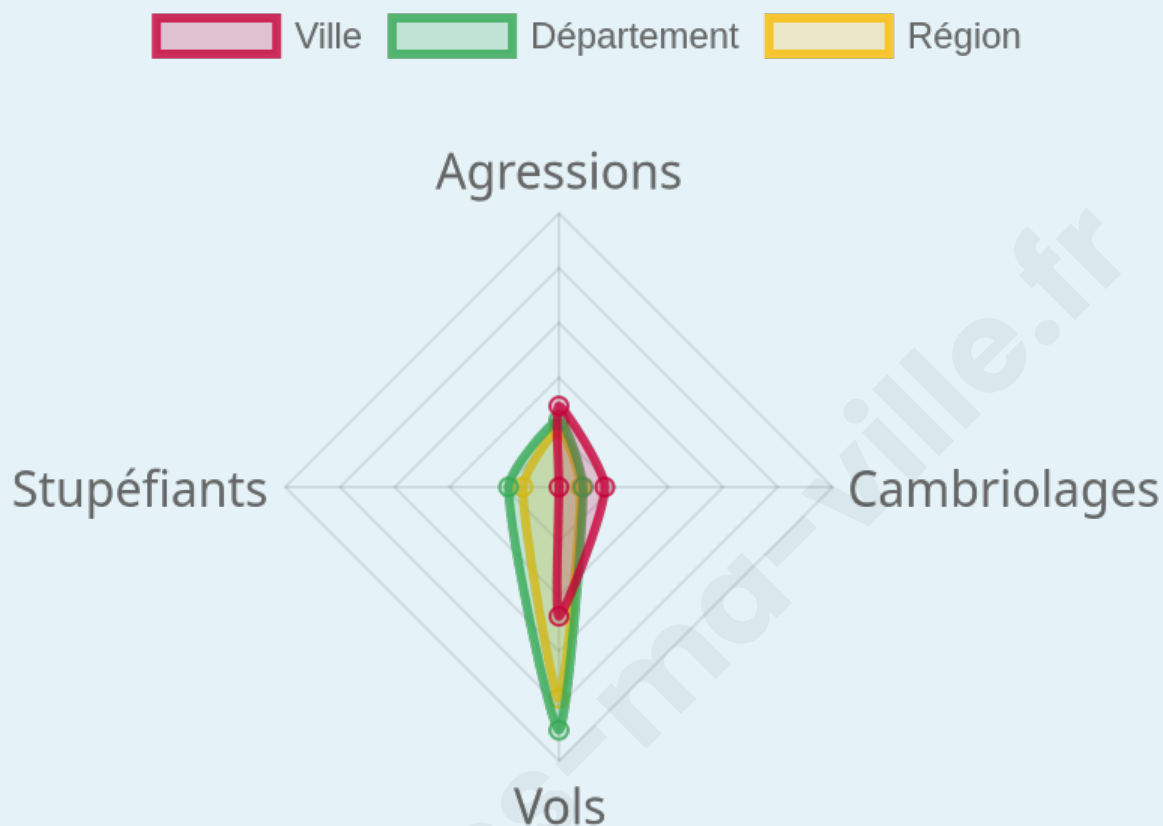
0

Evolution du nombre d'infractions



Pour comparer

(en proportion du nombre d'habitants)



Sources : Bases statistiques communale, départementale et régionale de la délinquance enregistrée par la police et la gendarmerie nationales selon les dernières parutions officielles de 2025 portant sur l'année 2024 ([data.gouv](https://data.gouv.fr)).

Agressions physiques / sexuelles : Violences sexuelles, coups et blessures volontaires intrafamiliaux, coups et blessures volontaires, autres coups, blessures volontaires et vols violents sans arme.

Cambriolages : Cambriolages de logements.

Vols : Vols avec armes, vols d'accessoires sur véhicules, vols dans les véhicules, vols de véhicules, vols sans violence contre des personnes, destructions, dégradations volontaires et escroqueries.

Stupéfiants : Trafic de stupéfiants dont (AFD) et usage de stupéfiants.

Services à la population



Commerce

Hypermarché	1
Supermarché	X Chevaigné 5km
Superette	X Chasné-sur-Illet 3km
Boulangerie	3
Boucherie	1
Restaurant	3
Garage	5
Station-service	1
Banque	4
La poste	1
Coiffeur	3
Tabac	X Liffré 8km
Bars / discothèque	1
Bibliothèque	X Acigné 14km
Cinéma	1
Vétérinaire	3



Santé

Pharmacie	2
Hôpital	X Rennes 13km
Laboratoire d'analyses médicales	X Liffré 8km
Etablissement pour handicapé	X Saint-Sulpice-la-Forêt 4km
EHPA	1
Médecin	6
Dentiste	4
Chirurgien	X Rennes 13km
Dermatologue	X Betton 8km
Anesthésiste	X Rennes 13km
Gastro-entérologue	X Rennes 13km
Gynécologue	X Saint-Grégoire 13km
Cancérologue	X Saint-Grégoire 13km
Neurologue	X Saint-Grégoire 13km
Ophthalmologue	X La Mézière 12km
ORL	X Saint-Grégoire 13km
Cardiologue	X Betton 8km
Pédiatre	X Betton 8km
Pneumologue	X Rennes 13km
Psychologue	X Saint-Grégoire 11km
Radiologue	X Saint-Grégoire 14km
Rhumatologue	X Saint-Grégoire 13km
Sage-femme	X Liffré 7km



Éducation

Crèche	3
Ecole maternelle Public	1
Ecole maternelle Privé	X Vitré 32km
Ecole primaire Public	1
Ecole primaire Privé	1
Collège Public	1
Collège Privé	1
Lycée Public	X Liffré 9km
Lycée Privé	X Saint-Grégoire 11km

Sources : Base Sirene des entreprises et de leurs établissements selon les dernières parutions officielles de 2025 portant sur l'année 2024 ([data.gouv](#)). Liste, localisation et tarifs des professionnels de santé selon les dernières parutions officielles de 2025 portant sur l'année 2024 ([opendatasoft](#)) et FINESS Extraction du Fichier des établissements selon les dernières parutions officielles de 2025 portant sur l'année 2024 ([data.gouv](#)). Adresse et géolocalisation des établissements d'enseignement du premier et second degrés selon les dernières parutions officielles de 2025 portant sur l'année 2024 ([data.education.gouv](#))

Villes autour de Saint-Aubin-d'Aubigné

Ville	Habitants	Superficie	Pop densité	Pop active	Taux chômage	Revenu moyen	Prix immobilier
Mouazé (4 avis)	1 712	8 km ²	214 h/km ²	55.5%	2.6%	25 970 €/an	2 096 €/m ²
Chasné-sur-Illet	1 744	9 km ²	194 h/km ²	49%	2.2%	26 210 €/an	1 914 €/m ²
Saint-Sulpice-la-Forêt (1 avis)	1 580	6 km ²	263 h/km ²	46.9%	2.8%	27 370 €/an	2 009 €/m ²
Chevaigné (1 avis)	2 397	10 km ²	240 h/km ²	51.2%	3.4%	26 570 €/an	2 281 €/m ²
Saint-Germain-sur-Ille	1 017	3 km ²	339 h/km ²	53.6%	3.4%	25 110 €/an	2 373 €/m ²
Saint-Médard-sur-Ille	1 377	18 km ²	77 h/km ²	49.6%	2.5%	24 250 €/an	2 059 €/m ²
Andouillé-Neuville (1 avis)	1 017	12 km ²	85 h/km ²	51.7%	3.2%	22 880 €/an	1 653 €/m ²
Aubigné	453	2 km ²	227 h/km ²	56.7%	3.5%	24 420 €/an	1 811 €/m ²
Ercé-près-Liffré	2 034	15 km ²	136 h/km ²	52.6%	2.1%	25 010 €/an	1 682 €/m ²
Montreuil-sur-Ille (2 avis)	2 420	15 km ²	161 h/km ²	49.6%	2.8%	23 020 €/an	1 844 €/m ²
Liffré (12 avis)	9 339	66 km ²	142 h/km ²	43.7%	3%	25 650 €/an	2 201 €/m ²
Melesse (5 avis)	7 541	32 km ²	236 h/km ²	48%	3%	26 600 €/an	2 463 €/m ²
Betton (20 avis)	12 964	26 km ²	499 h/km ²	48.1%	3.6%	26 890 €/an	2 834 €/m ²
Gahard (1 avis)	1 523	25 km ²	61 h/km ²	51.7%	2%	24 060 €/an	1 431 €/m ²
Montreuil-le-Gast (3 avis)	2 080	9 km ²	231 h/km ²	50.6%	2.5%	26 530 €/an	1 945 €/m ²

Avis sur la ville de Saint-Aubin-d'Aubigné



Moyenne par critère



Villes autour de Saint-Aubin-d'Aubigné

Ville	Note globale	Sécurité	Éducation	Sport Loisir	Environnement	Vie pratique
Mouazé (4 avis)	1.9	2.0	2.5	1.8	1.8	1.5
Chasné-sur-Illet	-	-	-	-	-	-
Saint-Sulpice-la-Forêt (1 avis)	3.4	2.0	4.0	5.0	5.0	1.0
Chevaigné (1 avis)	3.0	4.0	4.0	2.0	4.0	1.0
Saint-Germain-sur-Ille	-	-	-	-	-	-
Saint-Médard-sur-Ille	-	-	-	-	-	-
Andouillé-Neuville (1 avis)	3.6	5.0	4.0	2.0	5.0	2.0
Aubigné	-	-	-	-	-	-
Ercé-près-Liffré	-	-	-	-	-	-
Montreuil-sur-Ille (2 avis)	4.2	4.5	5.0	3.5	4.0	4.0
Liffré (12 avis)	4.1	3.7	4.6	4.3	3.8	4.0
Melesse (5 avis)	3.4	3.4	3.6	3.0	3.4	3.6
Betton (20 avis)	3.9	3.4	4.1	4.2	3.9	4.1
Gahard (1 avis)	4.0	4.0	4.0	4.0	4.0	4.0
Montreuil-le-Gast (3 avis)	3.5	4.7	4.3	4.0	1.7	3.0



Vous aimez votre ville ? Notez-la !

Et faites-nous part de vos remarques constructives



Avec

BIEN dans
ma **VILLE** 