



Version web

# Ville de Saint-Aubin- Celloville

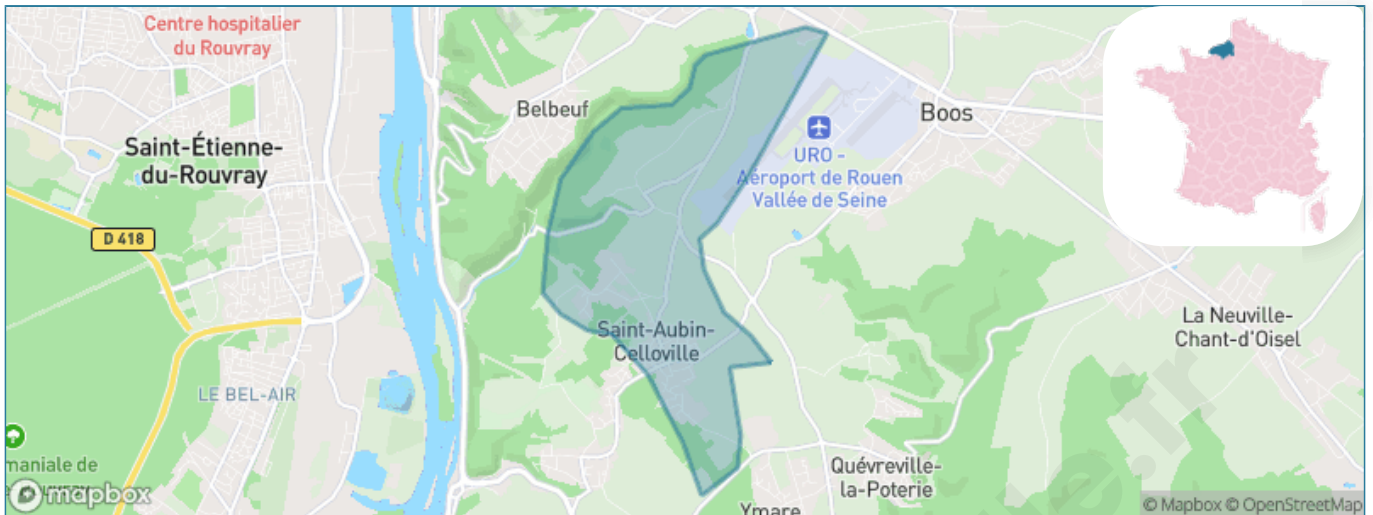
Présenté par

**BIEN** dans  
ma **VILLE** 

# Sommaire

Situation géographique .....	3
Statistiques sur la population .....	4
Evolution du nombre d'habitants .....	4
Tranche d'âge .....	5
0-14 ans .....	5
15-29 ans .....	5
30-44 ans .....	5
45-59 ans .....	5
60-74 ans .....	5
75-89 ans .....	5
90 ans et + .....	5
Activité professionnelle .....	5
Agriculteurs .....	5
Artisans, Commerçants .....	5
Cadres et sup. ....	5
Professions intermédiaires .....	5
Employé .....	5
Ouvrier .....	5
Retraité .....	5
Autres .....	5
Niveau de diplôme .....	6
Sans diplôme ou CEP .....	6
Brevet, BEPC, DNB .....	6
CAP-BEP ou équivalent .....	6
BAC ou équivalent .....	6
BAC+2 .....	6
BAC+3 ou +4 .....	6
BAC+5 ou plus .....	6
Composition des ménages .....	6
Couple sans enfant .....	6
Couple avec enfant(s) .....	6
Famille monoparentale .....	6
Colocation / Autre .....	6
Personnes seules .....	6
Profil électoraux .....	7
Premier tour .....	7
Sécurité .....	8
Evolution du nombre d'infractions .....	8
Pour comparer .....	9
Services à la population .....	10
Commerce .....	10
Éducation .....	10
Villes autour de Saint-Aubin-Celloville .....	11
Avis sur la ville de Saint-Aubin-Celloville .....	12
Moyenne par critère .....	12
Villes autour de Saint-Aubin-Celloville .....	12
Répartition des avis par note .....	12
Répartition des avis par note .....	12

# Situation géographique



## i Informations clés

- **Région** : Normandie
- **Département** : Seine-Maritime
- **Métropole** : Métropole Rouen Normandie
- **Code postal** : 76520
- **Superficie** : 6 km<sup>2</sup>



# Statistiques sur la population



Nombre d'habitants

**1173**



Age moyen

**38 ans**



Pop active

**48.7%**



Taux chômage

**4.7%**



Pop densité

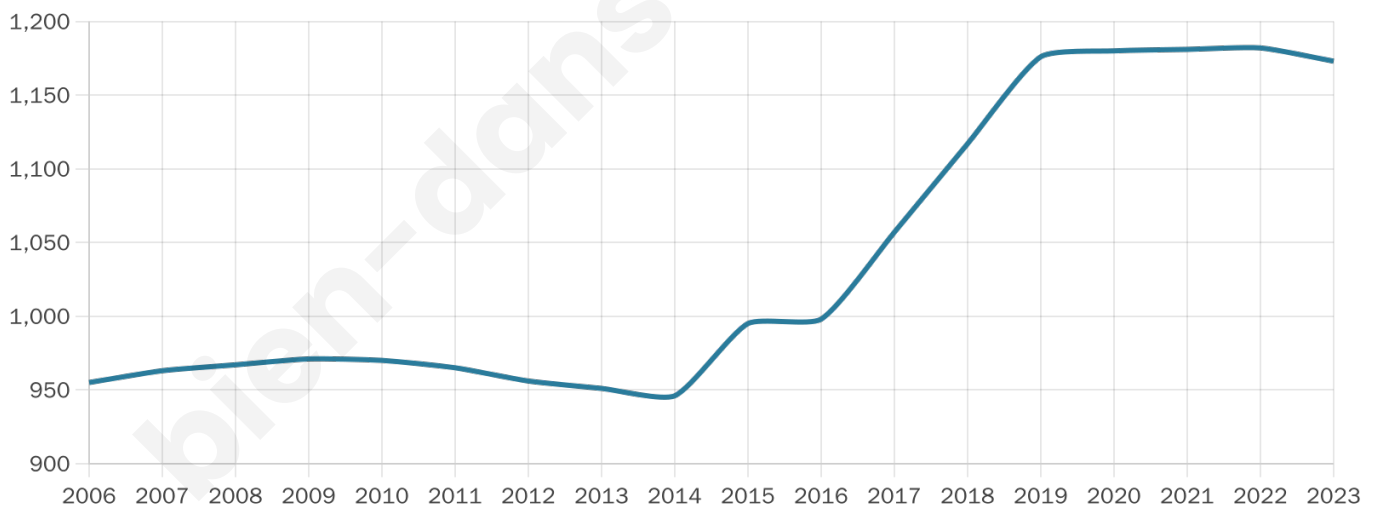
**196 h/km<sup>2</sup>**



Revenu moyen

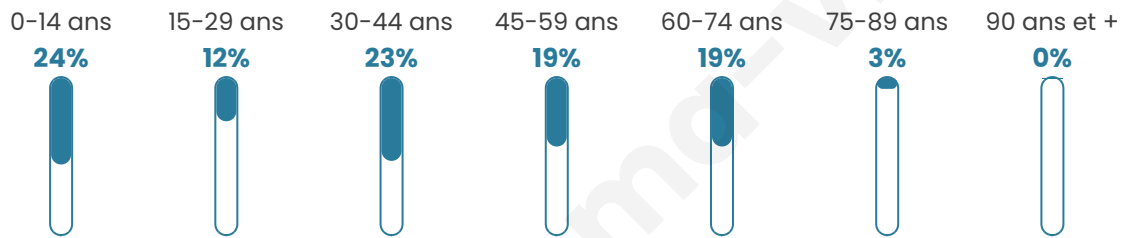
**26 240 €/an**

## Evolution du nombre d'habitants

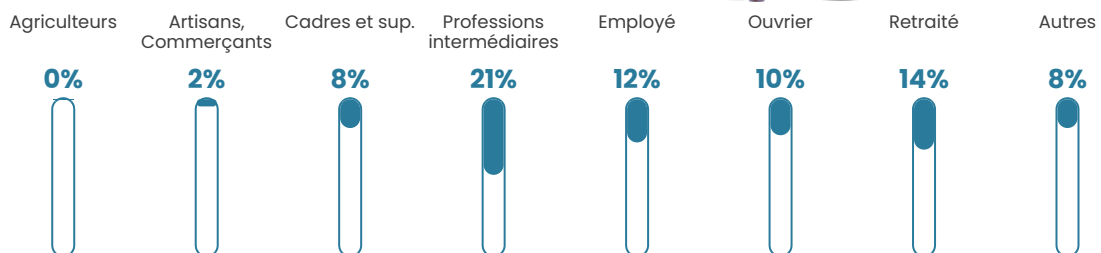


Sources : Institut national de la statistique et des études économiques (insee) selon Les dernières parutions officielles de 2024 portant sur les années 2020, 2021 et 2022.


## Tranche d'âge




## Activité professionnelle



## Niveau de diplôme



## Composition des ménages



# Profils électoraux

## Premier tour

	Emmanuel MACRON	31.07 %
	Marine LE PEN	28.86 %
	Jean-Luc MÉLENCHON	15.46 %
	Éric ZEMMOUR	7.41 %
	Yannick JADOT	5.21 %
	Valérie PÉCRESE	3.63 %
	Jean LASSALLE	2.52 %
	Fabien ROUSSEL	1.89 %
	Anne HIDALGO	1.42 %
	Nicolas DUPONT- AIGNAN	1.26 %
	Philippe POUTOU	0.95 %
	Nathalie ARTHAUD	0.32 %



### 774 inscrits

Participation : 84.37%

Votes blancs : 1.68%

Votes nuls : 1.23%

## Second tour

	Emmanuel MACRON	52,99 %
	Marine LE PEN	47,01 %

### 774 inscrits

Participation : 89.02%

Votes blancs : 7.98%

Votes nuls : 2.18%

# Sécurité



Agressions physiques / sexuelles

0



Cambriolages

0



Vols / dégradations

0



Stupéfiants

0

## Evolution du nombre d'infractions



## Pour comparer

(en proportion du nombre d'habitants)



Sources : Bases statistiques communale, départementale et régionale de la délinquance enregistrée par la police et la gendarmerie nationales selon les dernières parutions officielles de 2025 portant sur l'année 2024 ([data.gouv](https://data.gouv.fr)).

Agressions physiques / sexuelles : Violences sexuelles, coups et blessures volontaires intrafamiliaux, coups et blessures volontaires, autres coups, blessures volontaires et vols violents sans arme.

Cambriolages : Cambriolages de logements.

Vols : Vols avec armes, vols d'accessoires sur véhicules, vols dans les véhicules, vols de véhicules, vols sans violence contre des personnes, destructions, dégradations volontaires et escroqueries.

Stupéfiants : Trafic de stupéfiants dont (AFD) et usage de stupéfiants.

# Services à la population



## Commerce

Hypermarché	X <a href="#">Les Authieux-sur-le-Port-Saint-Ouen</a> 3km
Supermarché	1
Superette	1
Boulangerie	X <a href="#">Ymare</a> 2km
Boucherie	X <a href="#">Belbeuf</a> 3km
Restaurant	X <a href="#">Boos</a> 2km
Garage	2
Station-service	X <a href="#">Boos</a> 3km
Banque	X <a href="#">Boos</a> 3km
La poste	X <a href="#">Boos</a> 3km
Coiffeur	1
Tabac	X <a href="#">Amfreville-la-Mi-Voie</a> 5km
Bars / discothèque	X <a href="#">Ymare</a> 2km
Bibliothèque	X <a href="#">Le Mesnil-Esnard</a> 5km
Cinéma	X <a href="#">Montivilliers</a> 7km
Vétérinaire	X <a href="#">Franqueville-Saint-Pierre</a> 4km



## Santé

Pharmacie	X <a href="#">Quévreville-la-Poterie</a> 2km
Hôpital	X <a href="#">Oissel</a> 6km
Laboratoire d'analyses médicales	X <a href="#">Boos</a> 3km
Etablissement pour handicapé	X <a href="#">Le Mesnil-Esnard</a> 5km
EHPA	X <a href="#">Saint-Étienne-du-Rouvray</a> 5km
Médecin	X <a href="#">Quévreville-la-Poterie</a> 2km
Dentiste	X <a href="#">Boos</a> 3km
Chirurgien	X <a href="#">Saint-Étienne-du-Rouvray</a> 5km
Dermatologue	X <a href="#">Le Mesnil-Esnard</a> 5km
Anesthésiste	X <a href="#">Rouen</a> 9km
Gastro-entérologue	X <a href="#">Rouen</a> 9km
Gynécologue	X <a href="#">Belbeuf</a> 4km
Cancérologue	X <a href="#">Rouen</a> 9km
Neurologue	X <a href="#">Belbeuf</a> 4km
Ophthalmologue	X <a href="#">Tourville-la-Rivière</a> 6km
ORL	X <a href="#">Le Mesnil-Esnard</a> 5km
Cardiologue	X <a href="#">Saint-Étienne-du-Rouvray</a> 5km
Pédiatre	X <a href="#">Belbeuf</a> 4km
Pneumologue	X <a href="#">Rouen</a> 9km
Psychologue	X <a href="#">Tourville-la-Rivière</a> 7km
Radiologue	X <a href="#">Le Mesnil-Esnard</a> 5km
Rhumatologue	X <a href="#">Rouen</a> 9km
Sage-femme	X <a href="#">Boos</a> 3km



## Éducation

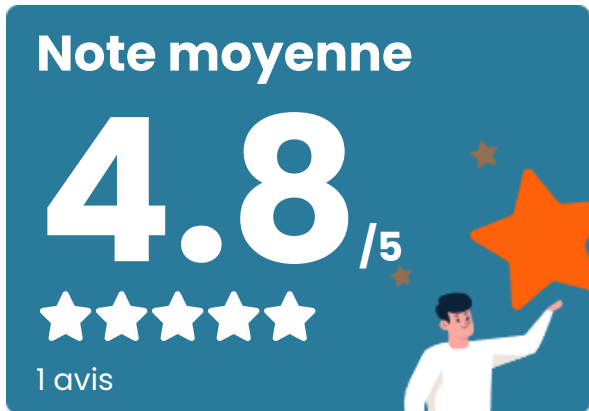
Crèche	2
Ecole maternelle Public	X <a href="#">Ymare</a> 2km
Ecole maternelle Privé	X <a href="#">Noyers</a> 40km
Ecole primaire Public	1
Ecole primaire Privé	X <a href="#">Le Mesnil-Esnard</a> 5km
Collège Public	X <a href="#">Boos</a> 3km
Collège Privé	X <a href="#">Le Mesnil-Esnard</a> 5km
Lycée Public	X <a href="#">Franqueville-Saint-Pierre</a> 4km
Lycée Privé	X <a href="#">Le Mesnil-Esnard</a> 5km

Sources : Base Sirene des entreprises et de leurs établissements selon les dernières parutions officielles de 2025 portant sur l'année 2024 ([data.gouv](#)). Liste, localisation et tarifs des professionnels de santé selon les dernières parutions officielles de 2025 portant sur l'année 2024 ([opendatasoft](#)) et FINISS Extraction du Fichier des établissements selon les dernières parutions officielles de 2025 portant sur l'année 2024 ([data.gouv](#)). Adresse et géolocalisation des établissements d'enseignement du premier et second degrés selon les dernières parutions officielles de 2025 portant sur l'année 2024 ([data.education.gouv](#))

## Villes autour de Saint-Aubin-Celloville

Ville	Habitants	Superficie	Pop densité	Pop active	Taux chômage	Revenu moyen	Prix immobilier
Ymare (2 avis)	1 245	4 km <sup>2</sup>	311 h/km <sup>2</sup>	47.3%	3.7%	27 890 €/an	1 943 €/m <sup>2</sup>
Gouy	888	5 km <sup>2</sup>	178 h/km <sup>2</sup>	53.5%	3.4%	28 970 €/an	2 383 €/m <sup>2</sup>
Boos (1 avis)	3 975	14 km <sup>2</sup>	284 h/km <sup>2</sup>	50%	3.8%	25 620 €/an	1 988 €/m <sup>2</sup>
Quévreville-la-Poterie	1 028	4 km <sup>2</sup>	257 h/km <sup>2</sup>	47.2%	3.1%	25 930 €/an	1 646 €/m <sup>2</sup>
Les Authieux-sur-le-Port-Saint-Ouen	1 190	4 km <sup>2</sup>	298 h/km <sup>2</sup>	46.9%	2.7%	31 250 €/an	1 764 €/m <sup>2</sup>
Belbeuf (3 avis)	2 264	6 km <sup>2</sup>	377 h/km <sup>2</sup>	46.3%	2.4%	30 040 €/an	2 429 €/m <sup>2</sup>
Franqueville-Saint-Pierre (6 avis)	6 171	8 km <sup>2</sup>	771 h/km <sup>2</sup>	44%	3.5%	28 970 €/an	2 434 €/m <sup>2</sup>
Saint-Étienne-du-Rouvray (10 avis)	29 518	18 km <sup>2</sup>	1 640 h/km <sup>2</sup>	38.3%	7.2%	18 910 €/an	1 719 €/m <sup>2</sup>
Amfreville-la-Mi-Voie (6 avis)	3 265	3 km <sup>2</sup>	1 088 h/km <sup>2</sup>	54%	7.6%	22 480 €/an	1 886 €/m <sup>2</sup>
La Neuville-Chant-d'Oisel	2 377	21 km <sup>2</sup>	113 h/km <sup>2</sup>	48.1%	1.9%	27 350 €/an	2 000 €/m <sup>2</sup>
Saint-Aubin-Épinay (1 avis)	1 021	9 km <sup>2</sup>	113 h/km <sup>2</sup>	47.5%	4.2%	26 210 €/an	2 363 €/m <sup>2</sup>
Le Mesnil-Esnard (7 avis)	8 177	5 km <sup>2</sup>	1 635 h/km <sup>2</sup>	41.3%	3.9%	28 210 €/an	2 572 €/m <sup>2</sup>
Alizay (5 avis)	1 567	8 km <sup>2</sup>	196 h/km <sup>2</sup>	48.8%	5.7%	22 900 €/an	2 040 €/m <sup>2</sup>
Igoville (3 avis)	1 689	5 km <sup>2</sup>	338 h/km <sup>2</sup>	47.2%	3.9%	24 850 €/an	1 734 €/m <sup>2</sup>
Le Manoir	1 272	2 km <sup>2</sup>	636 h/km <sup>2</sup>	51.7%	4.6%	21 200 €/an	1 879 €/m <sup>2</sup>

# Avis sur la ville de Saint-Aubin-Celloville



## Moyenne par critère



## Villes autour de Saint-Aubin-Celloville

Ville	Note globale	Sécurité	Éducation	Sport Loisir	Environnement	Vie pratique
Ymare (2 avis)	3.9	4.0	4.5	4.0	3.5	3.5
Gouy	-	-	-	-	-	-
Boos (1 avis)	3.0	4.0	4.0	2.0	2.0	3.0
Quévreville-la-Poterie	-	-	-	-	-	-
Les Authieux-sur-le-Port-Saint-Ouen	-	-	-	-	-	-
Belbeuf (3 avis)	4.5	4.3	4.3	4.3	4.7	4.7
Franqueville-Saint-Pierre (6 avis)	4.1	3.8	4.0	3.8	4.5	4.2
Saint-Étienne-du-Rouvray (10 avis)	2.5	1.8	2.8	2.8	2.0	3.2
Amfreville-la-Mi-Voie (6 avis)	3.9	4.2	4.2	3.8	3.7	3.8
La Neuville-Chant-d'Oisel	-	-	-	-	-	-
Saint-Aubin-Épinay (1 avis)	3.4	4.0	3.0	4.0	5.0	1.0
Le Mesnil-Esnard (7 avis)	4.4	4.4	4.6	4.3	4.0	4.6
Alizay (5 avis)	3.8	3.4	3.6	4.0	4.0	4.0
Igoville (3 avis)	4.3	4.0	4.3	3.7	4.7	4.7
Le Manoir	-	-	-	-	-	-



# Vous aimez votre ville ? Notez-la !

Et faites-nous part de vos remarques constructives



Avec

**BIEN** dans  
ma **VILLE** 