



Version web

# Ville de Saint-Aubin

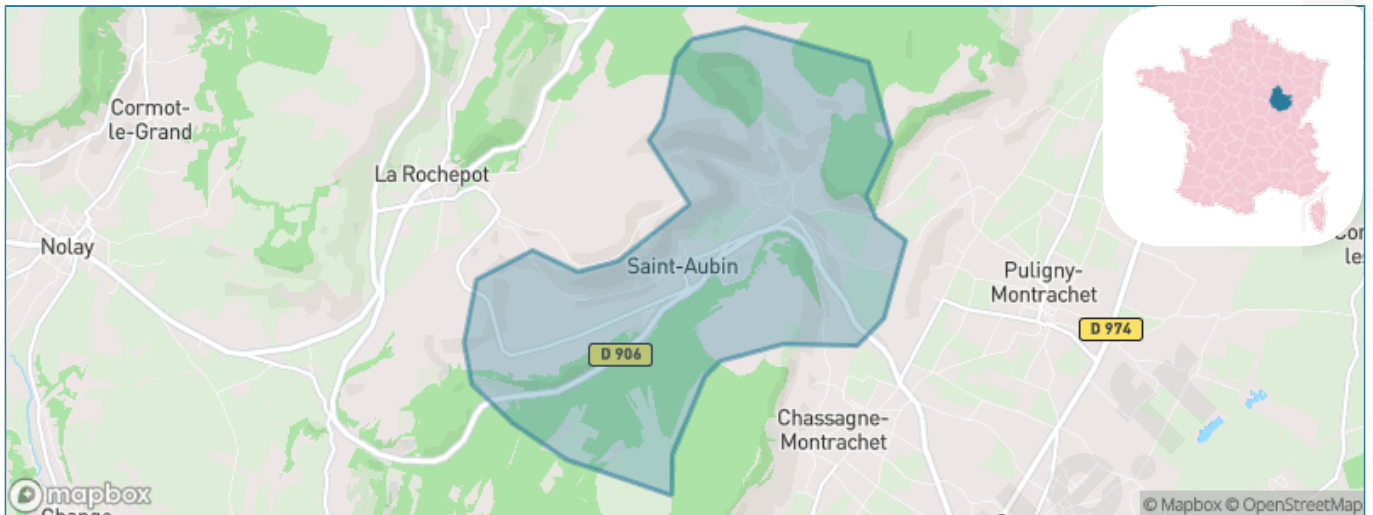
Présenté par

**BIEN** dans  
ma **VILLE** 

# Sommaire

|   |    |
|---|----|
| Situation géographique .....            | 3  |
| Statistiques sur la population .....    | 4  |
| Evolution du nombre d'habitants .....   | 4  |
| Tranche d'âge .....                     | 5  |
| 0-14 ans .....                          | 5  |
| 15-29 ans .....                         | 5  |
| 30-44 ans .....                         | 5  |
| 45-59 ans .....                         | 5  |
| 60-74 ans .....                         | 5  |
| 75-89 ans .....                         | 5  |
| 90 ans et + .....                       | 5  |
| Activité professionnelle .....          | 5  |
| Agriculteurs .....                      | 5  |
| Artisans, Commerçants .....             | 5  |
| Cadres et sup. ....                     | 5  |
| Professions intermédiaires .....        | 5  |
| Employé .....                           | 5  |
| Ouvrier .....                           | 5  |
| Retraité .....                          | 5  |
| Autres .....                            | 5  |
| Niveau de diplôme .....                 | 6  |
| Sans diplôme ou CEP .....               | 6  |
| Brevet, BEPC, DNB .....                 | 6  |
| CAP-BEP ou équivalent .....             | 6  |
| BAC ou équivalent .....                 | 6  |
| BAC+2 .....                             | 6  |
| BAC+3 ou +4 .....                       | 6  |
| BAC+5 ou plus .....                     | 6  |
| Composition des ménages .....           | 6  |
| Couple sans enfant .....                | 6  |
| Couple avec enfant(s) .....             | 6  |
| Famille monoparentale .....             | 6  |
| Colocation / Autre .....                | 6  |
| Personnes seules .....                  | 6  |
| Profils électoraux .....                | 7  |
| Premier tour .....                      | 7  |
| Sécurité .....                          | 8  |
| Evolution du nombre d'infractions ..... | 8  |
| Pour comparer .....                     | 9  |
| Services à la population .....          | 10 |
| Commerce .....                          | 10 |
| Éducation .....                         | 10 |
| Villes autour de Saint-Aubin .....      | 11 |

# Situation géographique



## i Informations clés

- **Région** : Bourgogne-Franche-Comté
- **Département** : Côte-d'or
- **Code postal** : 21190
- **Superficie** : 9 km<sup>2</sup>

RÉGION  
BOURGOGNE  
FRANCHE  
COMTE

Côte  
d'Or  
LE DÉPARTEMENT



# Statistiques sur la population



Nombre d'habitants

**195**



Age moyen

**49 ans**



Pop active

**49.2%**



Taux chômage

**0.9%**



Pop densité

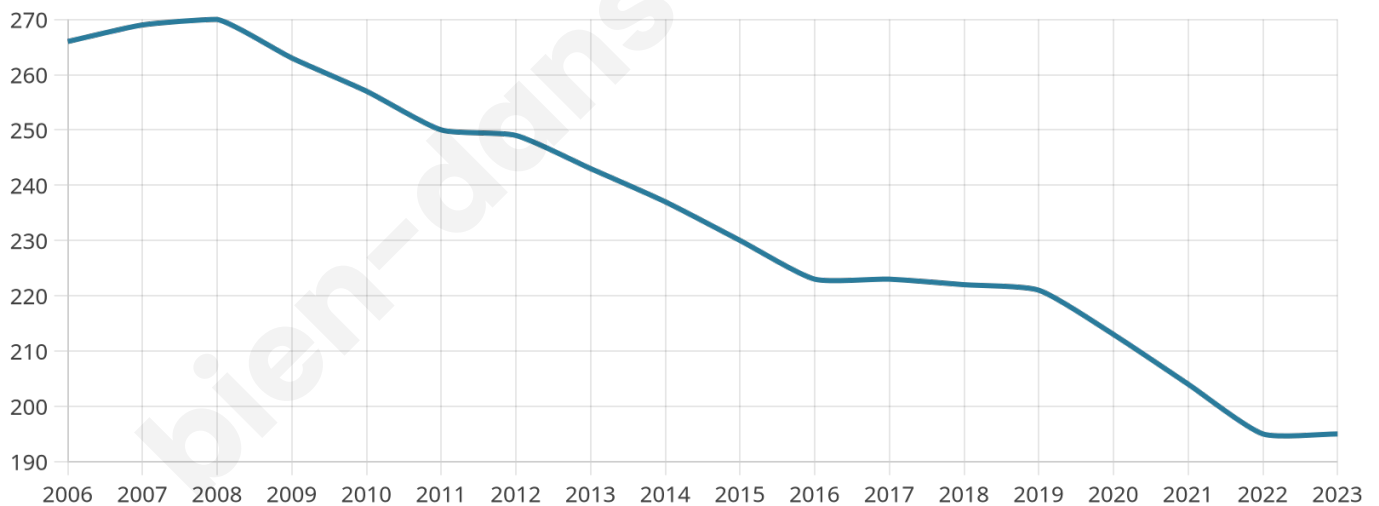
**22 h/km<sup>2</sup>**



Revenu moyen

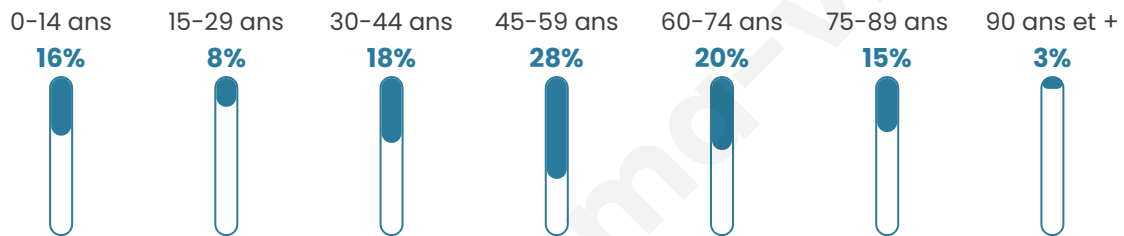
**33 610 €/an**

## Evolution du nombre d'habitants

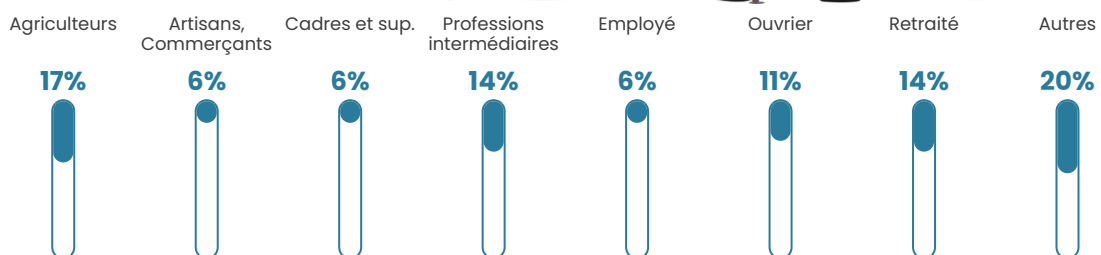


Sources : Institut national de la statistique et des études économiques (insee) selon Les dernières parutions officielles de 2024 portant sur les années 2020, 2021 et 2022.


## Tranche d'âge



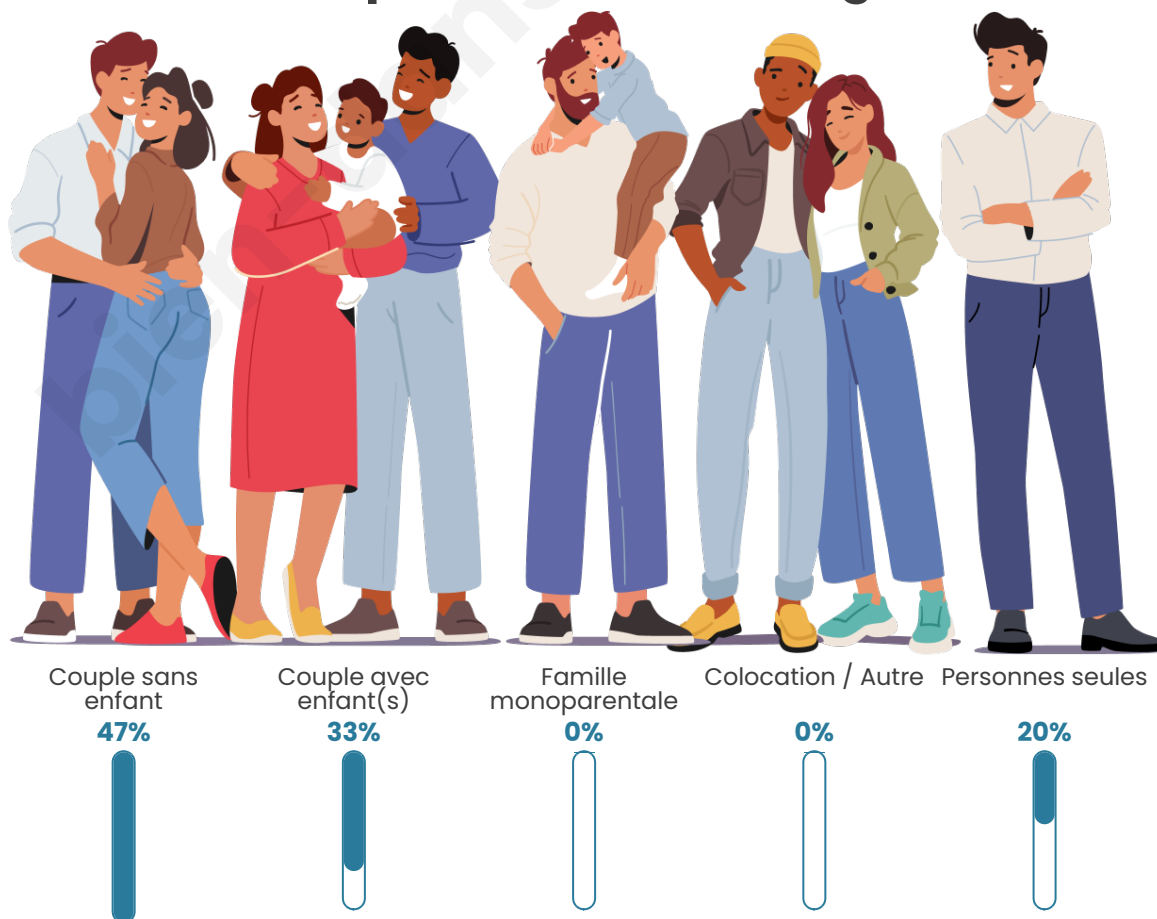
## Activité professionnelle



## Niveau de diplôme






## Composition des ménages



# Profils électoraux

## Premier tour

|   |                           |         |
|---|---------------------------|---------|
|    | Emmanuel<br>MACRON        | 44.44 % |
|    | Marine LE PEN             | 16.34 % |
|    | Valérie PÉCRESE           | 11.76 % |
|    | Jean-Luc<br>MÉLENCHON     | 10.46 % |
|    | Éric ZEMMOUR              | 9.80 %  |
|   | Yannick JADOT             | 3.27 %  |
|  | Jean LASSALLE             | 1.96 %  |
|  | Anne HIDALGO              | 1.31 %  |
|  | Nicolas DUPONT-<br>AIGNAN | 0.65 %  |
|  | Nathalie ARTHAUD          | 0.00 %  |
|  | Fabien ROUSSEL            | 0.00 %  |
|  | Philippe POUTOU           | 0.00 %  |



### 192 inscrits

Participation : 80.21%

Votes blancs : 0.65%

Votes nuls : 0.00%

## Second tour

|   |                    |        |
|---|--------------------|--------|
|  | Emmanuel<br>MACRON | 73,1 % |
|  | Marine LE PEN      | 26,9 % |

### 192 inscrits

Participation : 79.69%

Votes blancs : 3.92%

Votes nuls : 1.31%

# Sécurité



Agressions physiques / sexuelles

0



Cambriolages

0



Vols / dégradations

0



Stupéfiants

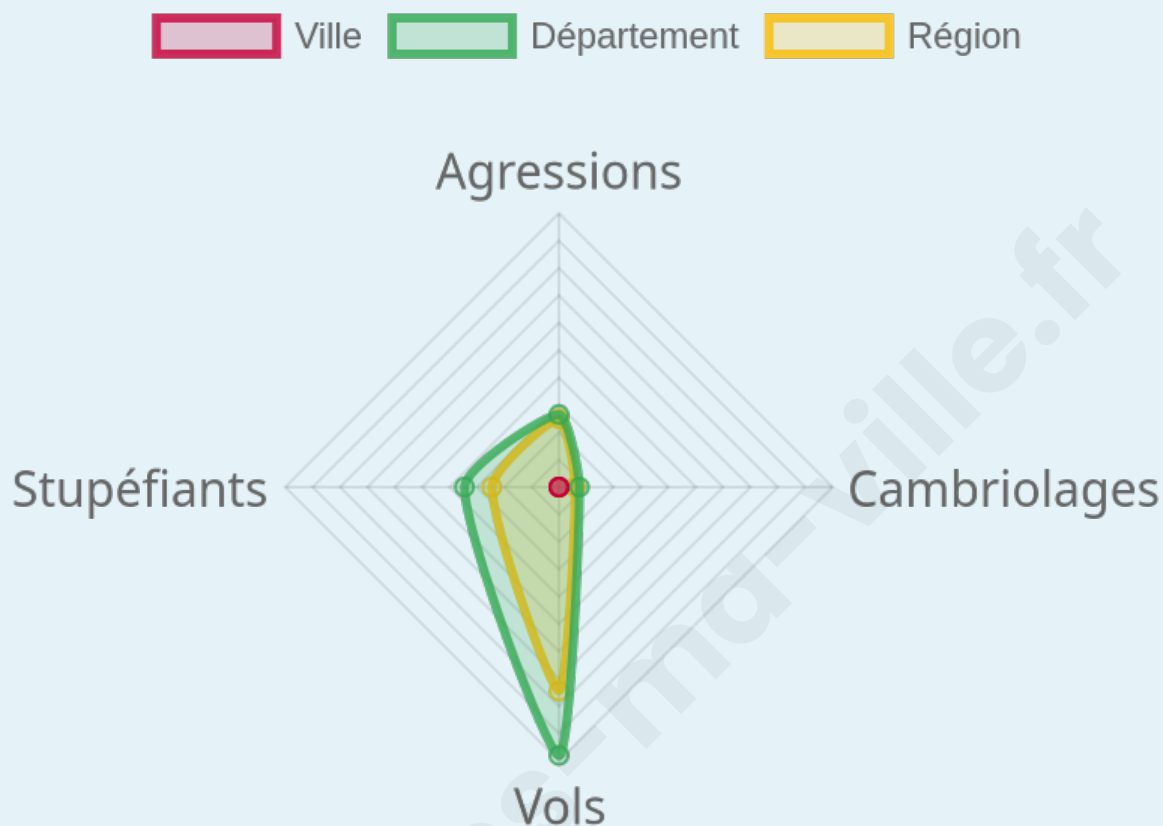
0

## Evolution du nombre d'infractions



## Pour comparer

(en proportion du nombre d'habitants)



Sources : Bases statistiques communale, départementale et régionale de la délinquance enregistrée par la police et la gendarmerie nationales selon les dernières parutions officielles de 2025 portant sur l'année 2024 ([data.gouv](https://data.gouv.fr)).

Agressions physiques / sexuelles : Violences sexuelles, coups et blessures volontaires intrafamiliaux, coups et blessures volontaires, autres coups, blessures volontaires et vols violents sans arme.

Cambriolages : Cambriolages de logements.

Vols : Vols avec armes, vols d'accessoires sur véhicules, vols dans les véhicules, vols de véhicules, vols sans violence contre des personnes, destructions, dégradations volontaires et escroqueries.

Stupéfiants : Trafic de stupéfiants dont (AFD) et usage de stupéfiants.

# Services à la population



## Commerce

|                    |  |
|--------------------|--|
| Hypermarché        | X <a href="#">Beaune</a> 12km              |
| Supermarché        | X <a href="#">Chagny</a> 5km               |
| Superette          | 1  |
| Boulangerie        | X <a href="#">Chassagne-Montrachet</a> 2km |
| Boucherie          | X <a href="#">Santenay</a> 4km             |
| Restaurant         | 1  |
| Garage             | 1  |
| Station-service    | X <a href="#">Corpeau</a> 4km              |
| Banque             | X <a href="#">Santenay</a> 5km             |
| La poste           | X <a href="#">Auxey-Duresses</a> 5km       |
| Coiffeur           | X <a href="#">Puligny-Montrachet</a> 4km   |
| Tabac              | X <a href="#">Santenay</a> 4km             |
| Bars / discothèque | X <a href="#">Baubigny</a> 3km             |
| Bibliothèque       | X <a href="#">Lessard-le-National</a> 14km |
| Cinéma             | X <a href="#">Beaune</a> 13km              |
| Vétérinaire        | X <a href="#">Baubigny</a> 3km             |



## Santé

|                                  |   |
|----------------------------------|---|
| Pharmacie                        | X <a href="#">Santenay</a> 4km          |
| Hôpital                          | X <a href="#">Beaune</a> 13km           |
| Laboratoire d'analyses médicales | X <a href="#">Chagny</a> 5km            |
| Etablissement pour handicapé     | X <a href="#">Nolay</a> 6km             |
| EHPA                             | X <a href="#">Santenay</a> 5km          |
| Médecin                          | X <a href="#">Santenay</a> 4km          |
| Dentiste                         | X <a href="#">Chagny</a> 5km            |
| Chirurgien                       | X <a href="#">Beaune</a> 12km           |
| Dermatologue                     | X <a href="#">Beaune</a> 13km           |
| Anesthésiste                     | X <a href="#">Dracy-le-Fort</a> 18km    |
| Gastro-entérologue               | X <a href="#">Chalon-sur-Saône</a> 20km |
| Gynécologue                      | X <a href="#">Auxey-Duresses</a> 3km    |
| Cancérologue                     | X <a href="#">Chalon-sur-Saône</a> 20km |
| Neurologue                       | X <a href="#">Dracy-le-Fort</a> 18km    |
| Ophthalmologue                   | X <a href="#">Beaune</a> 12km           |
| ORL                              | X <a href="#">Beaune</a> 12km           |
| Cardiologue                      | X <a href="#">Beaune</a> 13km           |
| Pédiatre                         | X <a href="#">Lux</a> 24km              |
| Pneumologue                      | X <a href="#">Chalon-sur-Saône</a> 20km |
| Psychologue                      | X <a href="#">Chagny</a> 5km            |
| Radiologue                       | X <a href="#">Paris-l'Hôpital</a> 7km   |
| Rhumatologue                     | X <a href="#">Chalon-sur-Saône</a> 20km |
| Sage-femme                       | X <a href="#">Chagny</a> 5km            |



## Éducation

|                         |  |
|-------------------------|--|
| Crèche                  | X <a href="#">Chagny</a> 5km             |
| Ecole maternelle Public | X <a href="#">Puligny-Montrachet</a> 3km |
| Ecole maternelle Privé  | X <a href="#">Chevry</a> 126km           |
| Ecole primaire Public   | 1  |
| Ecole primaire Privé    | X <a href="#">Chagny</a> 5km             |
| Collège Public          | X <a href="#">Nolay</a> 6km              |
| Collège Privé           | X <a href="#">Beaune</a> 13km            |
| Lycée Public            | X <a href="#">Fontaines</a> 11km         |
| Lycée Privé             | X <a href="#">Beaune</a> 13km            |

Sources : Base Sirene des entreprises et de leurs établissements selon les dernières parutions officielles de 2025 portant sur l'année 2024 ([data.gouv](#)). Liste, localisation et tarifs des professionnels de santé selon les dernières parutions officielles de 2025 portant sur l'année 2024 ([opendatasoft](#)) et FINISS Extraction du Fichier des établissements selon les dernières parutions officielles de 2025 portant sur l'année 2024 ([data.gouv](#)). Adresse et géolocalisation des établissements d'enseignement du premier et second degrés selon les dernières parutions officielles de 2025 portant sur l'année 2024 ([data.education.gouv](#))

## Villes autour de Saint-Aubin

| Ville                   | Habitants | Superficie         | Pop densité           | Pop active | Taux chômage | Revenu moyen | Prix immobilier        |
|-------------------------|-----------|--------------------|-----------------------|------------|--------------|--------------|------------------------|
| La Rochepot (2 avis)    | 284       | 13 km <sup>2</sup> | 22 h/km <sup>2</sup>  | 53.5%      | 3.2%         | 25 190 €/an  | 916 €/m <sup>2</sup>   |
| Chassagne-Montrachet    | 261       | 6 km <sup>2</sup>  | 44 h/km <sup>2</sup>  | 46.4%      | 1.9%         | 27 850 €/an  | 1 928 €/m <sup>2</sup> |
| Baubigny                | 210       | 10 km <sup>2</sup> | 21 h/km <sup>2</sup>  | 49%        | 3.8%         | 25 560 €/an  | 1 137 €/m <sup>2</sup> |
| Puligny-Montrachet      | 340       | 7 km <sup>2</sup>  | 49 h/km <sup>2</sup>  | 54.1%      | 2.1%         | 29 130 €/an  | 2 621 €/m <sup>2</sup> |
| Corpeau (1 avis)        | 943       | 4 km <sup>2</sup>  | 236 h/km <sup>2</sup> | 51.9%      | 3.9%         | 23 770 €/an  | 1 665 €/m <sup>2</sup> |
| Santenay                | 820       | 10 km <sup>2</sup> | 82 h/km <sup>2</sup>  | 42.7%      | 1.8%         | 24 620 €/an  | 1 094 €/m <sup>2</sup> |
| Auxey-Duresses (1 avis) | 290       | 11 km <sup>2</sup> | 26 h/km <sup>2</sup>  | 49.3%      | 1.4%         | 30 420 €/an  | 920 €/m <sup>2</sup>   |
| Chagny (4 avis)         | 5 350     | 18 km <sup>2</sup> | 297 h/km <sup>2</sup> | 48.6%      | 3.9%         | 21 390 €/an  | 1 543 €/m <sup>2</sup> |
| Cormot-Vauchignon       | 210       | 10 km <sup>2</sup> | 21 h/km <sup>2</sup>  | 42.4%      | 1.9%         | 22 990 €/an  | 1 114 €/m <sup>2</sup> |
| Saint-Romain            | 197       | 19 km <sup>2</sup> | 10 h/km <sup>2</sup>  | 45.2%      | 1%           | 27 660 €/an  | 2 587 €/m <sup>2</sup> |
| Remigny                 | 404       | 2 km <sup>2</sup>  | 202 h/km <sup>2</sup> | 51.5%      | 4%           | 25 930 €/an  | 833 €/m <sup>2</sup>   |
| Meursault               | 1 363     | 16 km <sup>2</sup> | 85 h/km <sup>2</sup>  | 49.2%      | 2.1%         | 26 830 €/an  | 1 343 €/m <sup>2</sup> |
| Nolay (4 avis)          | 1 409     | 14 km <sup>2</sup> | 101 h/km <sup>2</sup> | 40.9%      | 4.5%         | 22 100 €/an  | 1 225 €/m <sup>2</sup> |
| Dezize-lès-Maranges     | 162       | 5 km <sup>2</sup>  | 32 h/km <sup>2</sup>  | 43.2%      | 1.2%         | 28 180 €/an  | 1 322 €/m <sup>2</sup> |
| Ébaty                   | 256       | 2 km <sup>2</sup>  | 128 h/km <sup>2</sup> | 52.7%      | 4.7%         | 23 700 €/an  | 1 960 €/m <sup>2</sup> |

bien-dans-ma-ville.fr



# **Vous aimez votre ville ? Notez-la !**

Et faites-nous part de vos remarques constructives



Avec

**BIEN** dans ma **VILLE** 