



Version web

# Ville de Saint-Aubin

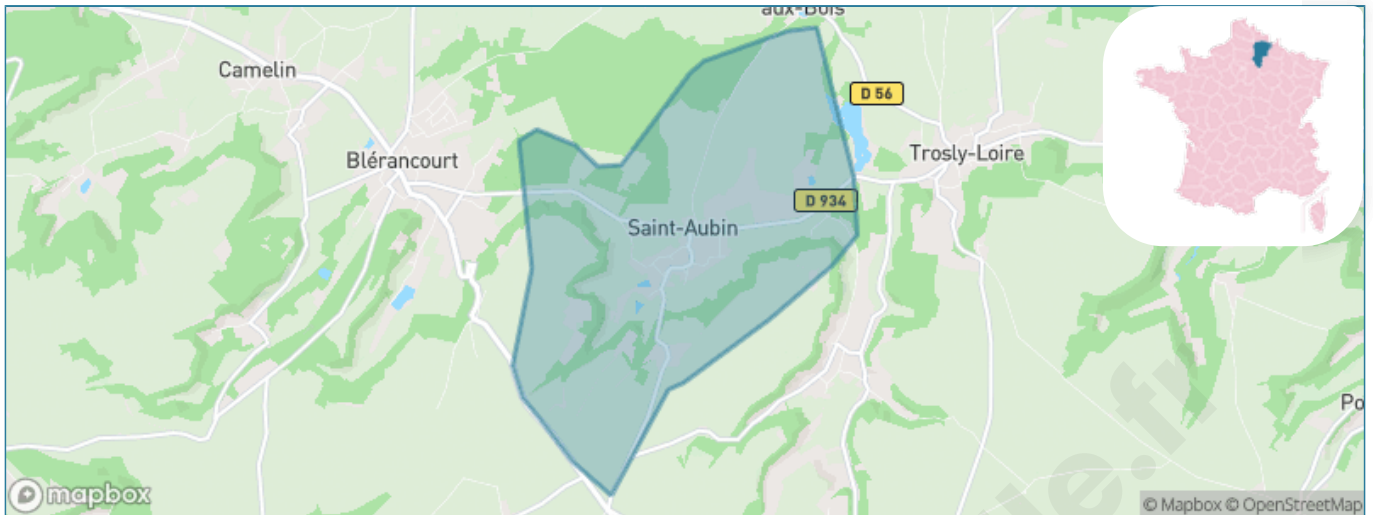
Présenté par

**BIEN** dans  
ma **VILLE** 

# Sommaire

Situation géographique .....	3
Statistiques sur la population .....	4
Evolution du nombre d'habitants .....	4
Tranche d'âge .....	5
0-14 ans .....	5
15-29 ans .....	5
30-44 ans .....	5
45-59 ans .....	5
60-74 ans .....	5
75-89 ans .....	5
90 ans et + .....	5
Activité professionnelle .....	5
Agriculteurs .....	5
Artisans, Commerçants .....	5
Cadres et sup. ....	5
Professions intermédiaires .....	5
Employé .....	5
Ouvrier .....	5
Retraité .....	5
Autres .....	5
Niveau de diplôme .....	6
Sans diplôme ou CEP .....	6
Brevet, BEPC, DNB .....	6
CAP-BEP ou équivalent .....	6
BAC ou équivalent .....	6
BAC+2 .....	6
BAC+3 ou +4 .....	6
BAC+5 ou plus .....	6
Composition des ménages .....	6
Couple sans enfant .....	6
Couple avec enfant(s) .....	6
Famille monoparentale .....	6
Colocation / Autre .....	6
Personnes seules .....	6
Profils électoraux .....	7
Premier tour .....	7
Sécurité .....	8
Evolution du nombre d'infractions .....	8
Pour comparer .....	9
Services à la population .....	10
Commerce .....	10
Éducation .....	10
Villes autour de Saint-Aubin .....	11

# Situation géographique



## i Informations clés

- **Région** : Hauts-de-France
- **Département** : Aisne
- **Code postal** : 02300
- **Superficie** : 8 km<sup>2</sup>



# Statistiques sur la population



Nombre d'habitants

**276**



Age moyen

**39 ans**



Pop active

**44.2%**



Taux chômage

**11.1%**



Pop densité

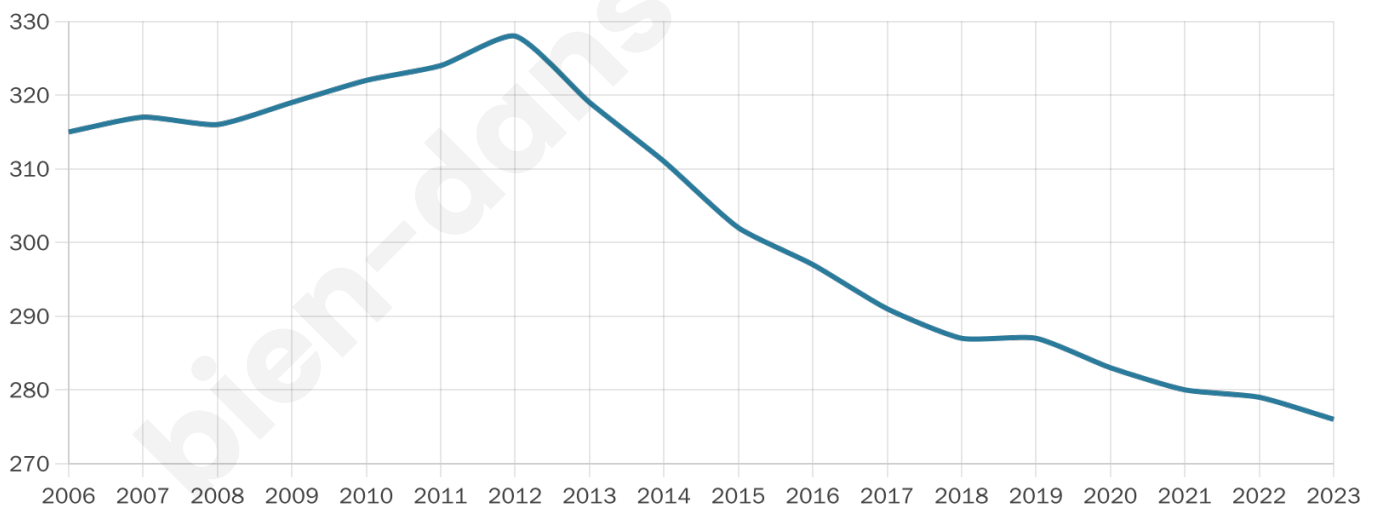
**35 h/km<sup>2</sup>**



Revenu moyen

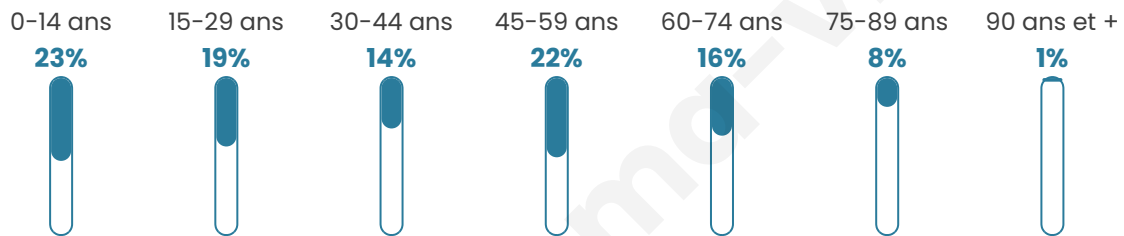
**20 880 €/an**

## Evolution du nombre d'habitants

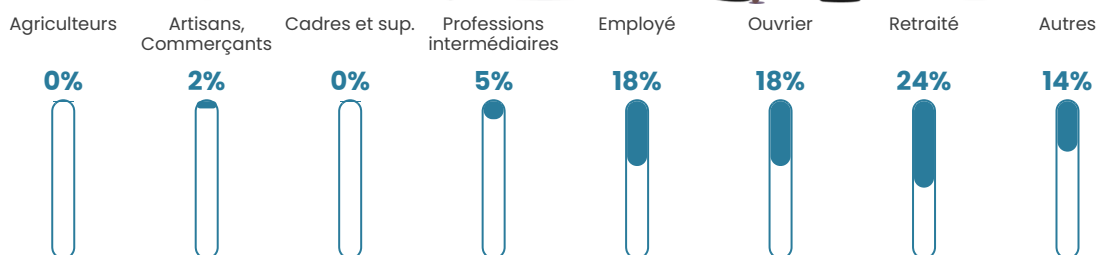


Sources : Institut national de la statistique et des études économiques (insee) selon Les dernières parutions officielles de 2024 portant sur les années 2020, 2021 et 2022.


## Tranche d'âge




## Activité professionnelle



## Niveau de diplôme





## Composition des ménages



# Profils électoraux

## Premier tour

	Marine LE PEN	56.65 %
	Emmanuel MACRON	15.61 %
	Jean-Luc MÉLENCHON	9.83 %
	Éric ZEMMOUR	6.94 %
	Fabien ROUSSEL	3.47 %
	Valérie PÉCRESSE	1.73 %
	Jean LASSALLE	1.16 %
	Anne HIDALGO	1.16 %
	Yannick JADOT	1.16 %
	Philippe POUTOU	1.16 %
	Nicolas DUPONT- AIGNAN	1.16 %
	Nathalie ARTHAUD	0.00 %



### 228 inscrits

Participation : 77.19%

Votes blancs : 0.00%

Votes nuls : 1.70%

## Second tour

	Emmanuel MACRON	25,79 %
	Marine LE PEN	74,21 %

### 228 inscrits

Participation : 76.75%

Votes blancs : 4.57%

Votes nuls : 4.57%

# Sécurité



Agressions physiques / sexuelles

0



Cambriolages

0



Vols / dégradations

0



Stupéfiants

0

## Evolution du nombre d'infractions



## Pour comparer

(en proportion du nombre d'habitants)



Sources : Bases statistiques communale, départementale et régionale de la délinquance enregistrée par la police et la gendarmerie nationales selon les dernières parutions officielles de 2025 portant sur l'année 2024 ([data.gouv](https://data.gouv.fr)).

Agressions physiques / sexuelles : Violences sexuelles, coups et blessures volontaires intrafamiliaux, coups et blessures volontaires, autres coups, blessures volontaires et vols violents sans arme.

Cambriolages : Cambriolages de logements.

Vols : Vols avec armes, vols d'accessoires sur véhicules, vols dans les véhicules, vols de véhicules, vols sans violence contre des personnes, destructions, dégradations volontaires et escroqueries.

Stupéfiants : Trafic de stupéfiants dont (AFD) et usage de stupéfiants.

# Services à la population



## Commerce

Hypermarché	X <a href="#">Chauny</a> 12km
Supermarché	X <a href="#">Blérancourt</a> 3km
Superette	X <a href="#">Folembay</a> 8km
Boulangerie	X <a href="#">Blérancourt</a> 2km
Boucherie	X <a href="#">Blérancourt</a> 2km
Restaurant	X <a href="#">Blérancourt</a> 2km
Garage	X <a href="#">Blérancourt</a> 2km
Station-service	X <a href="#">Blérancourt</a> 2km
Banque	X <a href="#">Chauny</a> 11km
La poste	X <a href="#">Camelin</a> 4km
Coiffeur	X <a href="#">Blérancourt</a> 2km
Tabac	X <a href="#">Folembay</a> 8km
Bars / discothèque	X <a href="#">Blérancourt</a> 2km
Bibliothèque	X <a href="#">Folembay</a> 8km
Cinéma	X <a href="#">Chauny</a> 12km
Vétérinaire	X <a href="#">Cuts</a> 7km



## Santé

Pharmacie	X <a href="#">Blérancourt</a> 2km
Hôpital	X <a href="#">Chauny</a> 11km
Laboratoire d'analyses médicales	X <a href="#">Chauny</a> 11km
Etablissement pour handicapé	X <a href="#">Blérancourt</a> 2km
EHPA	X <a href="#">Cuts</a> 6km
Médecin	X <a href="#">Blérancourt</a> 2km
Dentiste	X <a href="#">Chauny</a> 13km
Chirurgien	X <a href="#">Folembay</a> 8km
Dermatologue	X <a href="#">Quierzy</a> 7km
Anesthésiste	X <a href="#">Noyon</a> 15km
Gastro-entérologue	X <a href="#">Chauny</a> 13km
Gynécologue	X <a href="#">Chauny</a> 13km
Cancérologue	X <a href="#">Chauny</a> 12km
Neurologue	X <a href="#">Soissons</a> 20km
Ophtalmologue	X <a href="#">Chauny</a> 11km
ORL	X <a href="#">Chauny</a> 12km
Cardiologue	X <a href="#">Sinceny</a> 10km
Pédiatre	X <a href="#">Chauny</a> 11km
Pneumologue	X <a href="#">Chauny</a> 12km
Psychologue	X <a href="#">Chauny</a> 12km
Radiologue	X <a href="#">Chauny</a> 11km
Rhumatologue	X <a href="#">Cuise-la-Motte</a> 18km
Sage-femme	X <a href="#">Sinceny</a> 10km



## Éducation

Crèche	X <a href="#">Morsain</a> 7km
Ecole maternelle Public	X <a href="#">Bretigny</a> 8km
Ecole maternelle Privé	X <a href="#">Soissons</a> 19km
Ecole primaire Public	1
Ecole primaire Privé	X <a href="#">Guny</a> 6km
Collège Public	X <a href="#">Coucy-le-Château-Auffrique</a> 9km
Collège Privé	X <a href="#">Guny</a> 6km
Lycée Public	X <a href="#">Chauny</a> 11km
Lycée Privé	X <a href="#">Chauny</a> 11km

Sources : Base Sirene des entreprises et de leurs établissements selon les dernières parutions officielles de 2025 portant sur l'année 2024 ([data.gouv](#)). Liste, localisation et tarifs des professionnels de santé selon les dernières parutions officielles de 2025 portant sur l'année 2024 ([opendatasoft](#)) et FINISS Extraction du Fichier des établissements selon les dernières parutions officielles de 2025 portant sur l'année 2024 ([data.gouv](#)). Adresse et géolocalisation des établissements d'enseignement du premier et second degrés selon les dernières parutions officielles de 2025 portant sur l'année 2024 ([data.education.gouv](#))

## Villes autour de Saint-Aubin

Ville	Habitants	Superficie	Pop densité	Pop active	Taux chômage	Revenu moyen	Prix immobilier
Besmé	166	2 km <sup>2</sup>	83 h/km <sup>2</sup>	44%	5.4%	21 360 €/an	1 089 €/m <sup>2</sup>
Saint-Paul-aux-Bois	370	11 km <sup>2</sup>	34 h/km <sup>2</sup>	43.2%	3.5%	23 140 €/an	1 129 €/m <sup>2</sup>
Selens (1 avis)	202	7 km <sup>2</sup>	29 h/km <sup>2</sup>	50.5%	5%	20 090 €/an	1 157 €/m <sup>2</sup>
Blérancourt (4 avis)	1 162	10 km <sup>2</sup>	116 h/km <sup>2</sup>	45.4%	7.8%	19 760 €/an	1 299 €/m <sup>2</sup>
Trosly-Loire (1 avis)	541	15 km <sup>2</sup>	36 h/km <sup>2</sup>	43.3%	4.8%	20 460 €/an	1 172 €/m <sup>2</sup>
Camelin (2 avis)	426	9 km <sup>2</sup>	47 h/km <sup>2</sup>	46.7%	5.4%	20 540 €/an	1 338 €/m <sup>2</sup>
Bourguignon-sous-Coucy	104	2 km <sup>2</sup>	52 h/km <sup>2</sup>	33.7%	2.9%	NC	826 €/m <sup>2</sup>
Champs	313	9 km <sup>2</sup>	35 h/km <sup>2</sup>	43.8%	6.1%	20 810 €/an	1 113 €/m <sup>2</sup>
Audignicourt	104	5 km <sup>2</sup>	21 h/km <sup>2</sup>	55.8%	12.5%	21 270 €/an	NC
Manicamp	311	10 km <sup>2</sup>	31 h/km <sup>2</sup>	38.6%	4.5%	20 770 €/an	960 €/m <sup>2</sup>
Guny	357	9 km <sup>2</sup>	40 h/km <sup>2</sup>	47.9%	6.4%	21 020 €/an	942 €/m <sup>2</sup>
Vassens	172	9 km <sup>2</sup>	19 h/km <sup>2</sup>	43.6%	7%	21 590 €/an	2 706 €/m <sup>2</sup>
Cuts	949	10 km <sup>2</sup>	95 h/km <sup>2</sup>	47.6%	5.9%	24 150 €/an	1 644 €/m <sup>2</sup>
Quierzy (1 avis)	428	8 km <sup>2</sup>	54 h/km <sup>2</sup>	41.8%	5.1%	20 770 €/an	1 483 €/m <sup>2</sup>
Vézaponin (1 avis)	113	3 km <sup>2</sup>	38 h/km <sup>2</sup>	53.1%	7.1%	21 920 €/an	1 118 €/m <sup>2</sup>

bien-dans-ma-ville.fr



# Vous aimez votre ville ? Notez-la !

Et faites-nous part de vos remarques constructives



Avec

**BIEN** dans ma **VILLE** 