



Version web

Ville de Saint-Auban- d'Oze

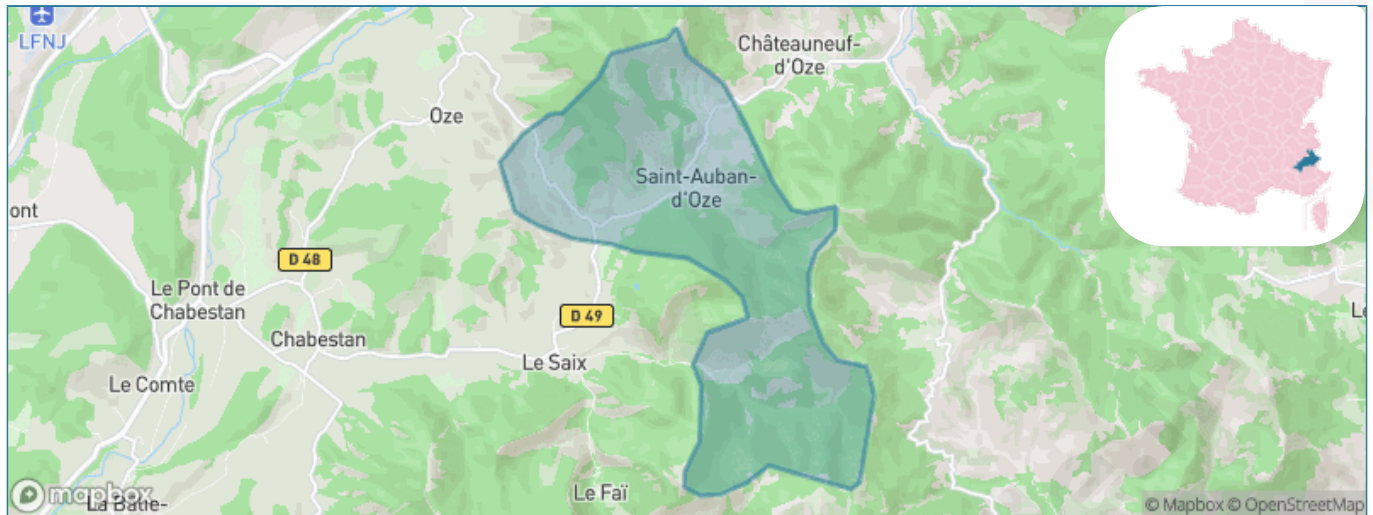
Présenté par

BIEN dans
ma **VILLE** 

Sommaire

Situation géographique	3
Statistiques sur la population	4
Evolution du nombre d'habitants	4
Tranche d'âge	5
0-14 ans	5
15-29 ans	5
30-44 ans	5
45-59 ans	5
60-74 ans	5
75-89 ans	5
90 ans et +	5
Activité professionnelle	5
Agriculteurs	5
Artisans, Commerçants	5
Cadres et sup.	5
Professions intermédiaires	5
Employé	5
Ouvrier	5
Retraité	5
Autres	5
Niveau de diplôme	6
Sans diplôme ou CEP	6
Brevet, BEPC, DNB	6
CAP-BEP ou équivalent	6
BAC ou équivalent	6
BAC+2	6
BAC+3 ou +4	6
BAC+5 ou plus	6
Composition des ménages	6
Couple sans enfant	6
Couple avec enfant(s)	6
Famille monoparentale	6
Colocation / Autre	6
Personnes seules	6
Profils électoraux	7
Premier tour	7
Sécurité	8
Evolution du nombre d'infractions	8
Pour comparer	9
Services à la population	10
Commerce	10
Éducation	10
Villes autour de Saint-Auban-d'Oze	11

Situation géographique



i Informations clés

- **Région** : Provence-Alpes-Côte d'Azur
- **Département** : Hautes-Alpes
- **Code postal** : 05400
- **Superficie** : 13 km²



Statistiques sur la population



Nombre d'habitants

75



Age moyen

49 ans



Pop active

44%



Taux chômage

10%



Pop densité

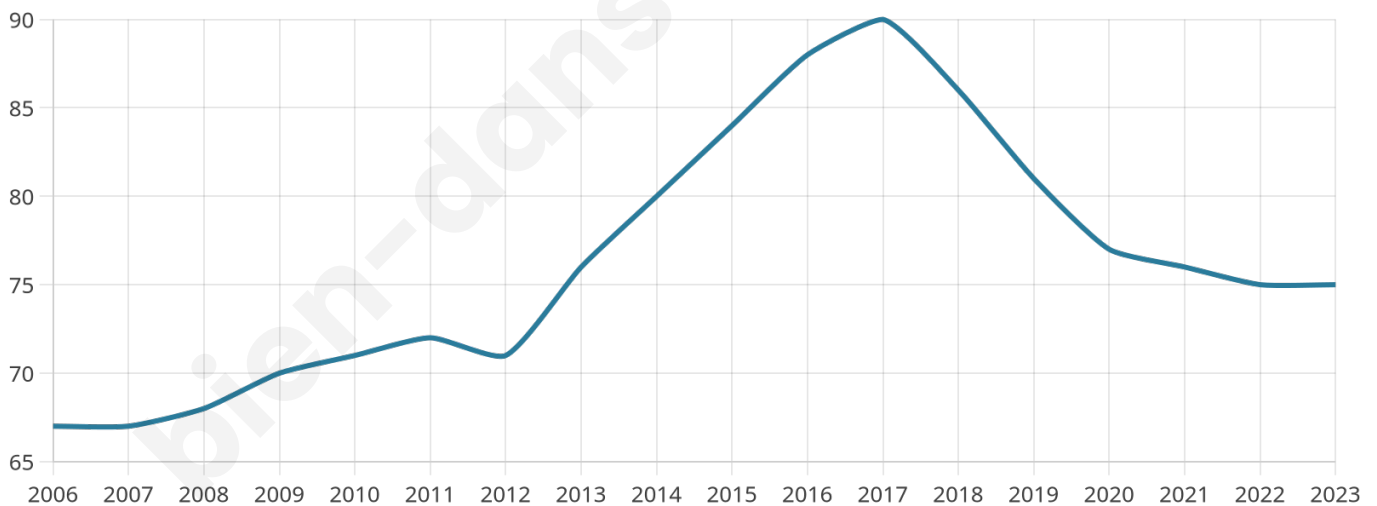
6 h/km²



Revenu moyen

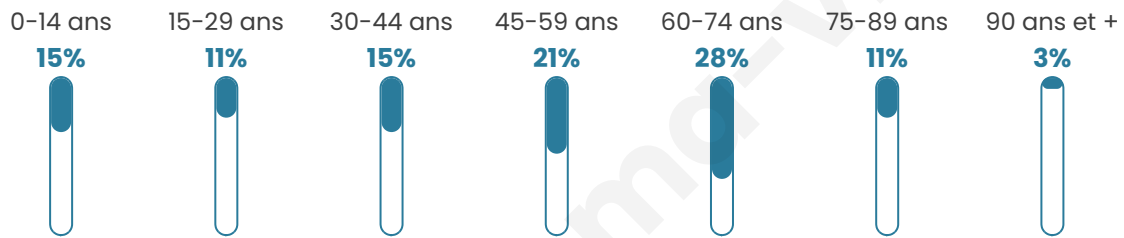
NC

Evolution du nombre d'habitants

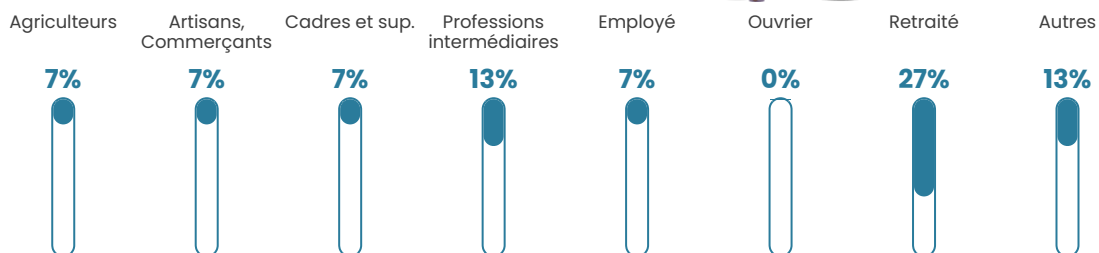


Sources : Institut national de la statistique et des études économiques (insee) selon Les dernières parutions officielles de 2024 portant sur les années 2020, 2021 et 2022.


Tranche d'âge




Activité professionnelle



Niveau de diplôme















Composition des ménages



Profils électoraux



Premier tour

	Jean-Luc MÉLENCHON	34.48 %
	Marine LE PEN	15.52 %
	Nathalie ARTHAUD	12.07 %
	Jean LASSALLE	10.34 %
	Emmanuel MACRON	8.62 %
	Yannick JADOT	6.90 %
	Nicolas DUPONT- AIGNAN	5.17 %
	Éric ZEMMOUR	3.45 %
	Fabien ROUSSEL	1.72 %
	Valérie PÉCRESSE	1.72 %
	Anne HIDALGO	0.00 %
	Philippe POUTOU	0.00 %

71 inscrits

Participation : 88.73%
Votes blancs : 7.94%
Votes nuls : 0.00%

Second tour

	Emmanuel MACRON	66,67 %
	Marine LE PEN	33,33 %

71 inscrits

Participation : 80.28%
Votes blancs : 19.3%
Votes nuls : 1.75%

Sécurité



Agressions physiques / sexuelles

0



Cambriolages

0



Vols / dégradations

0



Stupéfiants

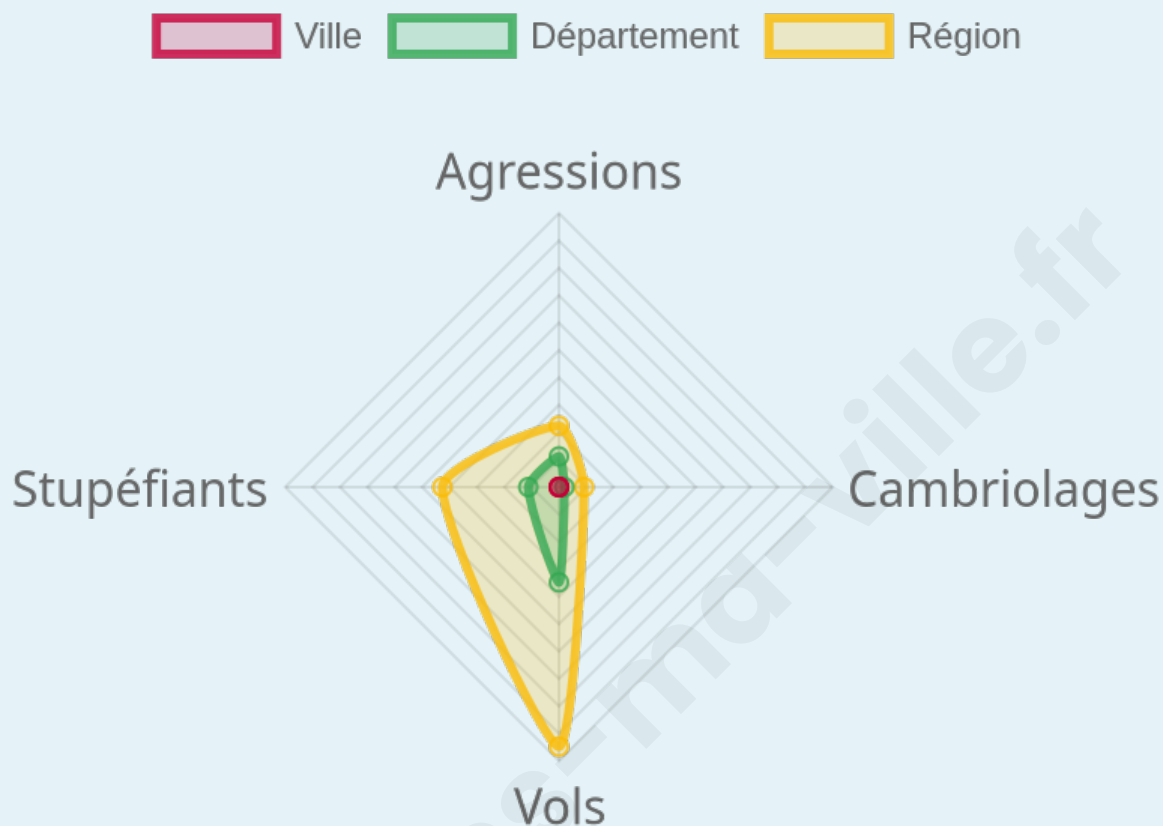
0

Evolution du nombre d'infractions



Pour comparer

(en proportion du nombre d'habitants)



Sources : Bases statistiques communale, départementale et régionale de la délinquance enregistrée par la police et la gendarmerie nationales selon les dernières parutions officielles de 2025 portant sur l'année 2024 ([data.gouv](https://data.gouv.fr)).

Agressions physiques / sexuelles : Violences sexuelles, coups et blessures volontaires intrafamiliaux, coups et blessures volontaires, autres coups, blessures volontaires et vols violents sans arme.

Cambriolages : Cambriolages de logements.

Vols : Vols avec armes, vols d'accessoires sur véhicules, vols dans les véhicules, vols de véhicules, vols sans violence contre des personnes, destructions, dégradations volontaires et escroqueries.

Stupéfiants : Trafic de stupéfiants dont (AFD) et usage de stupéfiants.

Services à la population



Commerce

Hypermarché	X Gap 21km
Supermarché	X Veynes 5km
Superette	X Veynes 4km
Boulangerie	X Veynes 4km
Boucherie	X Veynes 4km
Restaurant	X Le Saix 3km
Garage	X Veynes 4km
Station-service	X Veynes 5km
Banque	X Veynes 4km
La poste	X Veynes 4km
Coiffeur	X Veynes 4km
Tabac	X Veynes 4km
Bars / discothèque	X Veynes 4km
Bibliothèque	X Gap 21km
Cinéma	X Montmaur 8km
Vétérinaire	X Veynes 4km



Santé

Pharmacie	X Veynes 4km
Hôpital	X Gap 19km
Laboratoire d'analyses médicales	X Veynes 4km
Etablissement pour handicapé	X Sigoyer 10km
EHPA	X Veynes 4km
Médecin	X Veynes 4km
Dentiste	X Veynes 4km
Chirurgien	X Gap 19km
Dermatologue	X Tallard 17km
Anesthésiste	X Gap 19km
Gastro-entérologue	X Gap 19km
Gynécologue	X Embrun 51km
Cancérologue	X Manosque 74km
Neurologue	X Gap 19km
Ophthalmologue	X La Saulce 15km
ORL	X Gap 19km
Cardiologue	X Tallard 17km
Pédiatre	X Digne-les-Bains 55km
Pneumologue	X Oraison 65km
Psychologue	X Gap 18km
Radiologue	X Gap 19km
Rhumatologue	X Gap 18km
Sage-femme	X Veynes 4km



Éducation

Crèche	X La Freissinouse 13km
Ecole maternelle Public	X Gap 18km
Ecole maternelle Privé	X Vaison-la-Romaine 67km
Ecole primaire Public	X Veynes 4km
Ecole primaire Privé	X Gap 15km
Collège Public	X Veynes 5km
Collège Privé	X Gap 19km
Lycée Public	X Veynes 4km
Lycée Privé	X Gap 19km

Sources : Base Sirene des entreprises et de leurs établissements selon les dernières parutions officielles de 2025 portant sur l'année 2024 ([data.gouv](#)). Liste, localisation et tarifs des professionnels de santé selon les dernières parutions officielles de 2025 portant sur l'année 2024 ([opendatasoft](#)) et FINISS Extraction du Fichier des établissements selon les dernières parutions officielles de 2025 portant sur l'année 2024 ([data.gouv](#)). Adresse et géolocalisation des établissements d'enseignement du premier et second degrés selon les dernières parutions officielles de 2025 portant sur l'année 2024 ([data.education.gouv](#))

Villes autour de Saint-Auban-d'Oze

Ville	Habitants	Superficie	Pop densité	Pop active	Taux chômage	Revenu moyen	Prix immobilier
Châteauneuf-d'Oze	30	26 km ²	1 h/km ²	50%	0%	NC	2 039 €/m ²
Le Saix (1 avis)	126	22 km ²	6 h/km ²	41.3%	8.7%	23 640 €/an	2 118 €/m ²
Furmeyer	169	14 km ²	12 h/km ²	45%	4.1%	23 480 €/an	2 002 €/m ²
Oze	103	12 km ²	9 h/km ²	38.8%	4.9%	NC	1 896 €/m ²
Veynes (1 avis)	3 214	42 km ²	77 h/km ²	37.5%	5%	20 310 €/an	1 511 €/m ²
Chabestan	173	12 km ²	14 h/km ²	40.5%	2.9%	19 690 €/an	1 600 €/m ²
Esparron	53	24 km ²	2 h/km ²	37.7%	9.4%	NC	1 096 €/m ²
Aspres-sur-Buëch (2 avis)	828	42 km ²	20 h/km ²	35.9%	4%	19 880 €/an	1 455 €/m ²
Barcillonnette	148	19 km ²	8 h/km ²	42.6%	5.4%	21 650 €/an	3 057 €/m ²
Sigoyer	741	24 km ²	31 h/km ²	45.1%	4.7%	22 950 €/an	1 657 €/m ²
Montmaur	532	48 km ²	11 h/km ²	45.5%	2.3%	22 120 €/an	2 010 €/m ²
La Bâtie-Montsaléon	304	15 km ²	20 h/km ²	38.2%	6.3%	20 580 €/an	1 500 €/m ²
Aspremont	364	18 km ²	20 h/km ²	36.3%	6.3%	19 360 €/an	1 167 €/m ²
Vitrolles	221	14 km ²	16 h/km ²	45.7%	2.3%	20 500 €/an	2 192 €/m ²
Manteyer	500	25 km ²	20 h/km ²	46.4%	3.8%	22 750 €/an	2 307 €/m ²

bien-dans-ma-ville.fr



Vous aimez votre ville ? Notez-la !

Et faites-nous part de vos remarques constructives



Avec

BIEN dans ma **VILLE** 