



Version web

# Ville de Saint-Astier

Présenté par

**BIEN** dans  
ma **VILLE** 

# Sommaire

Situation géographique .....	3
Statistiques sur la population .....	4
Evolution du nombre d'habitants .....	4
Tranche d'âge .....	5
0-14 ans .....	5
15-29 ans .....	5
30-44 ans .....	5
45-59 ans .....	5
60-74 ans .....	5
75-89 ans .....	5
90 ans et + .....	5
Activité professionnelle .....	5
Agriculteurs .....	5
Artisans, Commerçants .....	5
Cadres et sup. ....	5
Professions intermédiaires .....	5
Employé .....	5
Ouvrier .....	5
Retraité .....	5
Autres .....	5
Niveau de diplôme .....	6
Sans diplôme ou CEP .....	6
Brevet, BEPC, DNB .....	6
CAP-BEP ou équivalent .....	6
BAC ou équivalent .....	6
BAC+2 .....	6
BAC+3 ou +4 .....	6
BAC+5 ou plus .....	6
Composition des ménages .....	6
Couple sans enfant .....	6
Couple avec enfant(s) .....	6
Famille monoparentale .....	6
Colocation / Autre .....	6
Personnes seules .....	6
Profil électoraux .....	7
Premier tour .....	7
Sécurité .....	8
Evolution du nombre d'infractions .....	8
Pour comparer .....	9
Services à la population .....	10
Commerce .....	10
Éducation .....	10
Villes autour de Saint-Astier .....	11
Avis sur la ville de Saint-Astier .....	12
Moyenne par critère .....	12
Villes autour de Saint-Astier .....	12
Répartition des avis par note .....	12
Répartition des avis par note .....	12

# Situation géographique



## i Informations clés

- **Région** : Nouvelle-Aquitaine
- **Département** : Dordogne
- **Code postal** : 24110
- **Superficie** : 34 km<sup>2</sup>



# Statistiques sur la population



Nombre d'habitants

**5 376**



Age moyen

**48 ans**



Pop active

**38.4%**



Taux chômage

**9.1%**



Pop densité

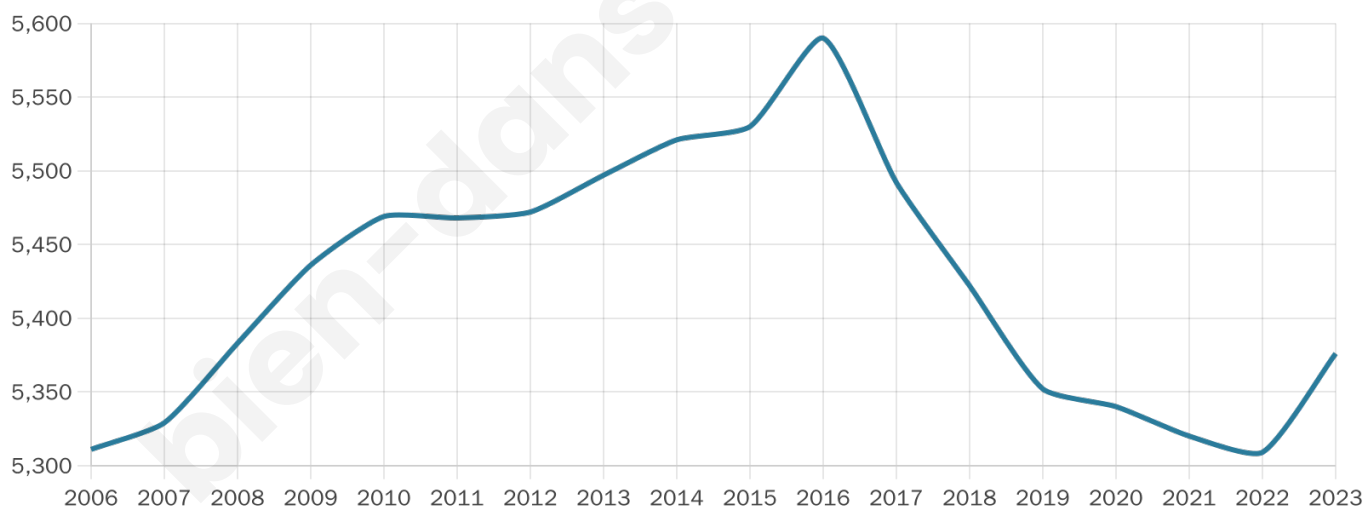
**158 h/km<sup>2</sup>**



Revenu moyen

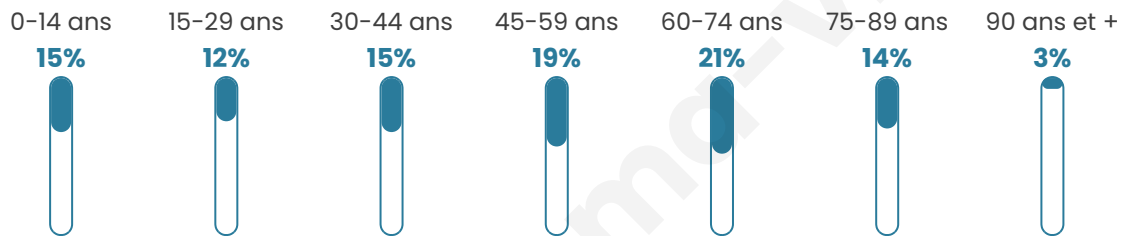
**22 200 €/an**

## Evolution du nombre d'habitants

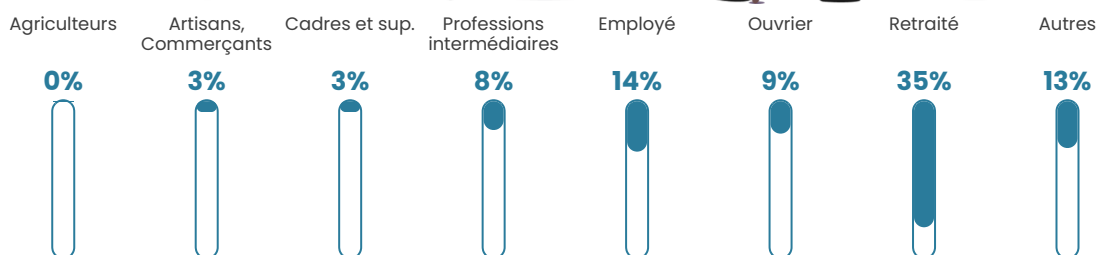


Sources : Institut national de la statistique et des études économiques (insee) selon Les dernières parutions officielles de 2024 portant sur les années 2020, 2021 et 2022.


## Tranche d'âge




## Activité professionnelle



## Niveau de diplôme



## Composition des ménages



# Profils électoraux

## Premier tour

	Marine LE PEN	27.23 %
	Emmanuel MACRON	22.06 %
	Jean-Luc MÉLENCHON	20.16 %
	Éric ZEMMOUR	5.64 %
	Jean LASSALLE	5.58 %
	Valérie PÉCRESSÉ	5.39 %
	Fabien ROUSSEL	4.83 %
	Yannick JADOT	3.40 %
	Nicolas DUPONT-AIGNAN	2.31 %
	Anne HIDALGO	1.96 %
	Philippe POUTOU	0.78 %
	Nathalie ARTHAUD	0.69 %



### 4 188 inscrits

Participation : 78.53%

Votes blancs : 1.34%

Votes nuls : 1.06%

## Second tour

	Emmanuel MACRON	47,8 %
	Marine LE PEN	52,2 %

### 4 189 inscrits

Participation : 76.3%

Votes blancs : 7.57%

Votes nuls : 4.38%

# Sécurité



Agressions physiques / sexuelles

**37**



Cambriolages

**13**



Vols / dégradations

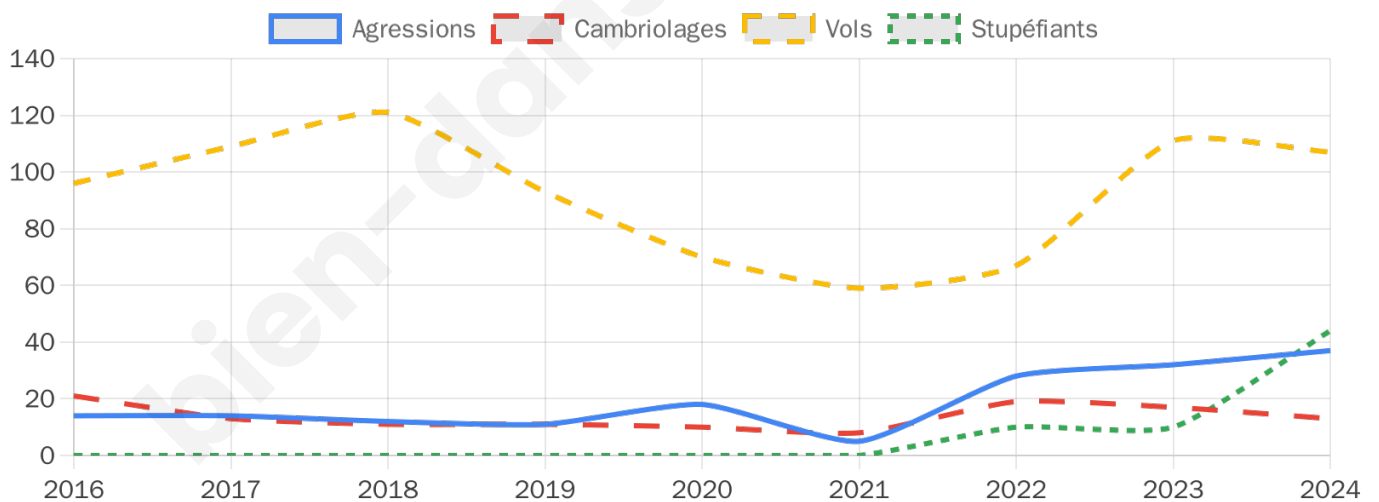
**107**



Stupéfiants

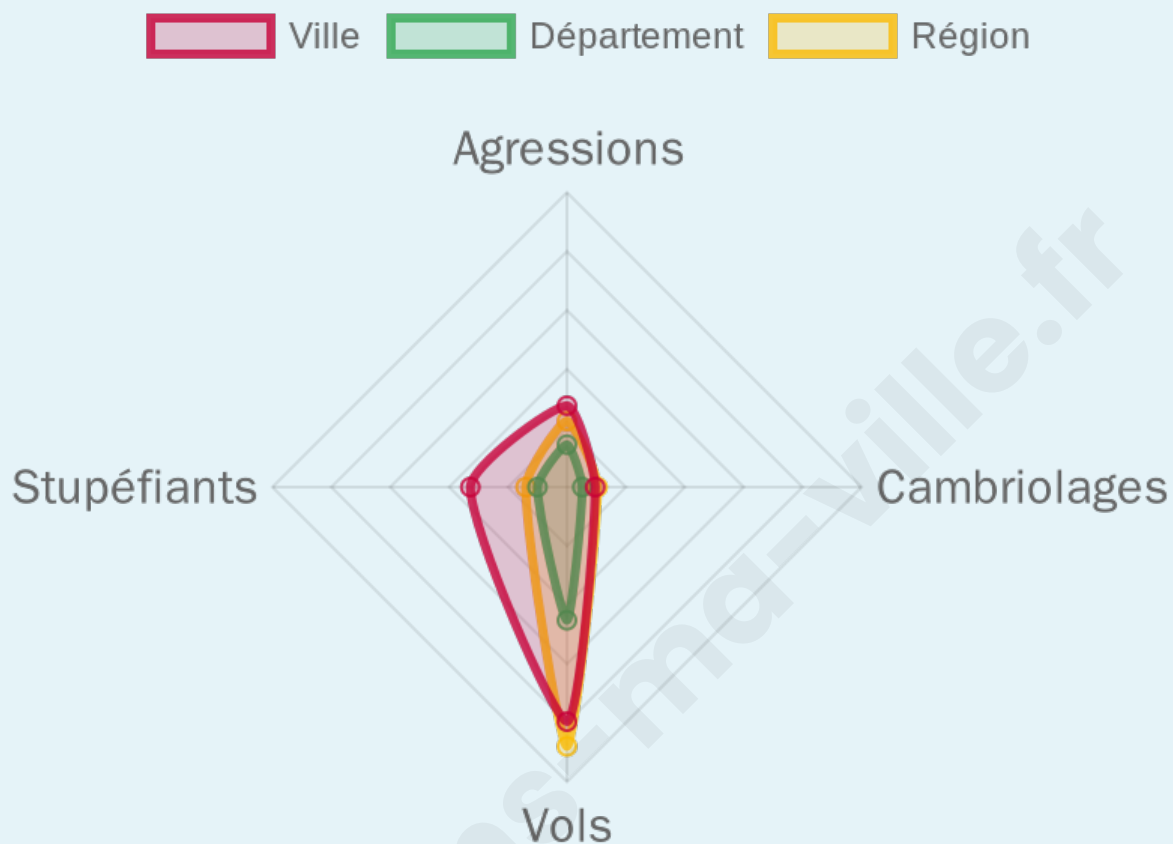
**44**

## Evolution du nombre d'infractions



## Pour comparer

(en proportion du nombre d'habitants)



Sources : Bases statistiques communale, départementale et régionale de la délinquance enregistrée par la police et la gendarmerie nationales selon les dernières parutions officielles de 2025 portant sur l'année 2024 ([data.gouv](https://data.gouv.fr)).

Agressions physiques / sexuelles : Violences sexuelles, coups et blessures volontaires intrafamiliaux, coups et blessures volontaires, autres coups, blessures volontaires et vols violents sans arme.

Cambriolages : Cambriolages de logements.

Vols : Vols avec armes, vols d'accessoires sur véhicules, vols dans les véhicules, vols de véhicules, vols sans violence contre des personnes, destructions, dégradations volontaires et escroqueries.

Stupéfiants : Trafic de stupéfiants dont (AFD) et usage de stupéfiants.

# Services à la population



## Commerce

Hypermarché	<b>X</b> <u>Marsac-sur-l'Isle</u> 12km
Supermarché	<b>2</b>
Superette	<b>2</b>
Boulangerie	<b>3</b>
Boucherie	<b>2</b>
Restaurant	<b>12</b>
Garage	<b>8</b>
Station-service	<b>2</b>
Banque	<b>3</b>
La poste	<b>4</b>
Coiffeur	<b>7</b>
Tabac	<b>1</b>
Bars / discothèque	<b>6</b>
Bibliothèque	<b>X</b> <u>Chancelade</u> 13km
Cinéma	<b>1</b>
Vétérinaire	<b>3</b>



## Santé

Pharmacie	<b>1</b>
Hôpital	<b>X</b> <u>Périgueux</u> 17km
Laboratoire d'analyses médicales	<b>1</b>
Etablissement pour handicapé	<b>1</b>
EHPA	<b>2</b>
Médecin	<b>6</b>
Dentiste	<b>5</b>
Chirurgien	<b>X</b> <u>Périgueux</u> 15km
Dermatologue	<b>X</b> <u>Périgueux</u> 15km
Anesthésiste	<b>X</b> <u>Périgueux</u> 15km
Gastro-entérologue	<b>X</b> <u>Périgueux</u> 16km
Gynécologue	<b>X</b> <u>Périgueux</u> 15km
Cancérologue	<b>X</b> <u>Périgueux</u> 15km
Neurologue	<b>X</b> <u>Périgueux</u> 15km
Ophtalmologue	<b>X</b> <u>Coulounieix-Chamiers</u> 13km
ORL	<b>X</b> <u>Périgueux</u> 15km
Cardiologue	<b>X</b> <u>Périgueux</u> 15km
Pédiatre	<b>X</b> <u>Trélissac</u> 17km
Pneumologue	<b>X</b> <u>Périgueux</u> 15km
Psychologue	<b>X</b> <u>Périgueux</u> 15km
Radiologue	<b>X</b> <u>Périgueux</u> 15km
Rhumatologue	<b>X</b> <u>Bergerac</u> 33km
Sage-femme	<b>X</b> <u>Notre-Dame-de-Sanilhac</u> 15km



## Éducation

Crèche	<b>2</b>
Ecole maternelle Public	<b>1</b>
Ecole maternelle Privé	<b>X</b> <u>Marsac</u> 73km
Ecole primaire Public	<b>2</b>
Ecole primaire Privé	<b>X</b> <u>Bourrou</u> 12km
Collège Public	<b>1</b>
Collège Privé	<b>X</b> <u>Bourrou</u> 12km
Lycée Public	<b>X</b> <u>Périgueux</u> 13km
Lycée Privé	<b>X</b> <u>Périgueux</u> 16km

Sources : Base Sirene des entreprises et de leurs établissements selon les dernières parutions officielles de 2025 portant sur l'année 2024 ([data.gouv](#)). Liste, localisation et tarifs des professionnels de santé selon les dernières parutions officielles de 2025 portant sur l'année 2024 ([opendatasoft](#)) et FINESS Extraction du Fichier des établissements selon les dernières parutions officielles de 2025 portant sur l'année 2024 ([data.gouv](#)). Adresse et géolocalisation des établissements d'enseignement du premier et second degrés selon les dernières parutions officielles de 2025 portant sur l'année 2024 ([data.education.gouv](#))

## Villes autour de Saint-Astier

Ville	Habitants	Superficie	Pop densité	Pop active	Taux chômage	Revenu moyen	Prix immobilier
Annesse-et-Beaulieu (1 avis)	1 511	12 km <sup>2</sup>	126 h/km <sup>2</sup>	41%	2.6%	23 160 €/an	1 648 €/m <sup>2</sup>
Saint-Léon-sur-l'Isle (3 avis)	2 080	14 km <sup>2</sup>	149 h/km <sup>2</sup>	39.8%	5.4%	21 100 €/an	1 002 €/m <sup>2</sup>
Saint-Aquilin	458	22 km <sup>2</sup>	21 h/km <sup>2</sup>	48.7%	5.2%	21 220 €/an	1 660 €/m <sup>2</sup>
Léguillac-de-l'Auche (1 avis)	968	14 km <sup>2</sup>	69 h/km <sup>2</sup>	51.1%	4.3%	23 380 €/an	1 764 €/m <sup>2</sup>
Montrem (2 avis)	1 208	20 km <sup>2</sup>	60 h/km <sup>2</sup>	45.2%	3.6%	21 910 €/an	1 441 €/m <sup>2</sup>
Saint-Germain-du-Salembre	901	19 km <sup>2</sup>	47 h/km <sup>2</sup>	43.8%	5.3%	21 430 €/an	1 203 €/m <sup>2</sup>
Neuvic (4 avis)	3 687	25 km <sup>2</sup>	147 h/km <sup>2</sup>	34.7%	4.1%	20 890 €/an	1 195 €/m <sup>2</sup>
Grignols (1 avis)	667	20 km <sup>2</sup>	33 h/km <sup>2</sup>	43.9%	4.3%	21 280 €/an	1 392 €/m <sup>2</sup>
Razac-sur-l'Isle	2 376	14 km <sup>2</sup>	170 h/km <sup>2</sup>	45.2%	4%	21 990 €/an	1 353 €/m <sup>2</sup>
Chantérac	652	18 km <sup>2</sup>	36 h/km <sup>2</sup>	43.9%	4.1%	22 430 €/an	1 396 €/m <sup>2</sup>
Manzac-sur-Vern	535	20 km <sup>2</sup>	27 h/km <sup>2</sup>	47.9%	4.5%	21 460 €/an	1 241 €/m <sup>2</sup>
Coursac (1 avis)	2 380	24 km <sup>2</sup>	99 h/km <sup>2</sup>	47.3%	3.2%	24 550 €/an	1 471 €/m <sup>2</sup>
Mensignac	1 521	26 km <sup>2</sup>	59 h/km <sup>2</sup>	46.3%	3.6%	21 770 €/an	1 331 €/m <sup>2</sup>
Vallereuil	260	9 km <sup>2</sup>	29 h/km <sup>2</sup>	44.6%	3.8%	24 530 €/an	1 643 €/m <sup>2</sup>
Saint-Jean-d'Ataux	129	12 km <sup>2</sup>	11 h/km <sup>2</sup>	42.6%	10.1%	19 400 €/an	1 664 €/m <sup>2</sup>

# Avis sur la ville de Saint-Astier



## Moyenne par critère



## Villes autour de Saint-Astier

Ville	Note globale	Sécurité	Éducation	Sport Loisir	Environnement	Vie pratique
Annesse-et-Beaulieu (1 avis)	<b>4.0</b>	<b>5.0</b>	<b>4.0</b>	3.0	<b>4.0</b>	<b>4.0</b>
Saint-Léon-sur-l'Isle (3 avis)	2.6	2.7	3.3	3.0	2.3	1.7
Saint-Aquilin	-	-	-	-	-	-
Léguillac-de-l'Auche (1 avis)	1.8	3.0	<b>1.0</b>	3.0	2.0	<b>0.0</b>
Montrem (2 avis)	3.5	<b>4.0</b>	<b>4.0</b>	3.5	<b>4.0</b>	2.0
Saint-Germain-du-Salembre	-	-	-	-	-	-
Neuvic (4 avis)	2.7	3.3	2.8	2.5	2.5	2.3
Grignols (1 avis)	<b>4.0</b>	<b>5.0</b>	3.0	<b>4.0</b>	<b>5.0</b>	3.0
Razac-sur-l'Isle	-	-	-	-	-	-
Chantérac	-	-	-	-	-	-
Manzac-sur-Vern	-	-	-	-	-	-
Coursac (1 avis)	3.6	<b>5.0</b>	<b>5.0</b>	<b>4.0</b>	3.0	<b>1.0</b>
Mensignac	-	-	-	-	-	-
Vallereuil	-	-	-	-	-	-
Saint-Jean-d'Ataux	-	-	-	-	-	-



# **Vous aimez votre ville ? Notez-la !**

Et faites-nous part de vos remarques constructives



Avec

**BIEN** dans ma **VILLE** 