



Version web

# Ville de Saint-Arroman

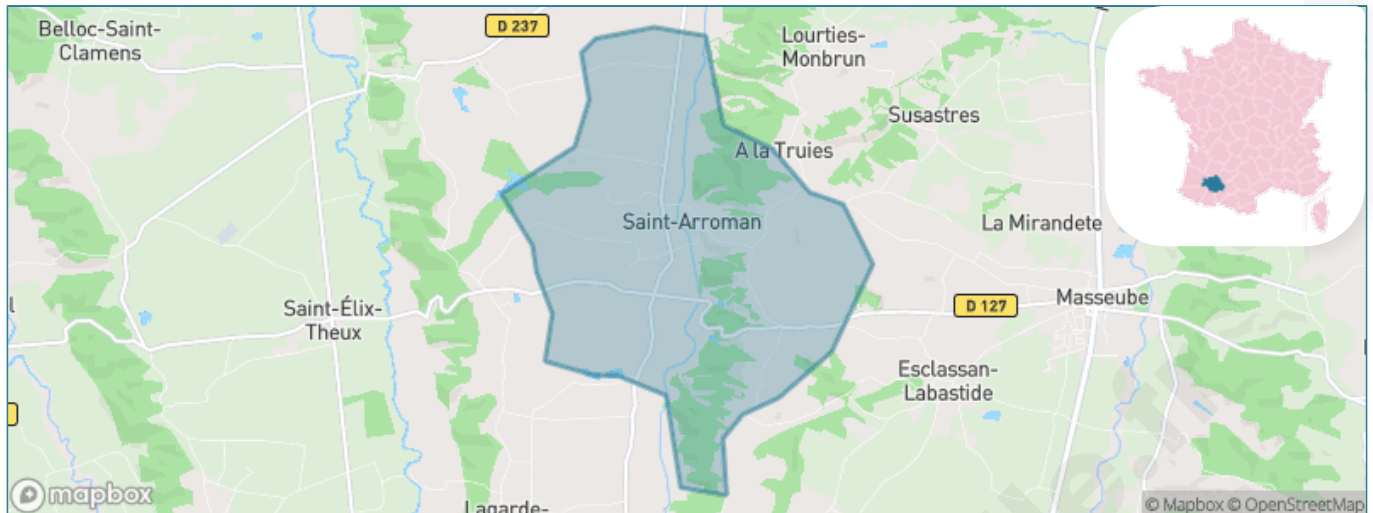
Présenté par



# Sommaire

Situation géographique .....	3
Statistiques sur la population .....	4
Evolution du nombre d'habitants .....	4
Tranche d'âge .....	5
0-14 ans .....	5
15-29 ans .....	5
30-44 ans .....	5
45-59 ans .....	5
60-74 ans .....	5
75-89 ans .....	5
90 ans et + .....	5
Activité professionnelle .....	5
Agriculteurs .....	5
Artisans, Commerçants .....	5
Cadres et sup. ....	5
Professions intermédiaires .....	5
Employé .....	5
Ouvrier .....	5
Retraité .....	5
Autres .....	5
Niveau de diplôme .....	6
Sans diplôme ou CEP .....	6
Brevet, BEPC, DNB .....	6
CAP-BEP ou équivalent .....	6
BAC ou équivalent .....	6
BAC+2 .....	6
BAC+3 ou +4 .....	6
BAC+5 ou plus .....	6
Composition des ménages .....	6
Couple sans enfant .....	6
Couple avec enfant(s) .....	6
Famille monoparentale .....	6
Colocation / Autre .....	6
Personnes seules .....	6
Profils électoraux .....	7
Premier tour .....	7
Sécurité .....	8
Evolution du nombre d'infractions .....	8
Pour comparer .....	9
Services à la population .....	10
Commerce .....	10
Éducation .....	10
Villes autour de Saint-Arroman .....	11

# Situation géographique



## i Informations clés

- **Région** : Occitanie
- **Département** : Gers
- **Code postal** : 32300
- **Superficie** : 12 km<sup>2</sup>



# Statistiques sur la population



Nombre d'habitants

**125**



Age moyen

**49 ans**



Pop active

**47.2%**



Taux chômage

**1.2%**



Pop densité

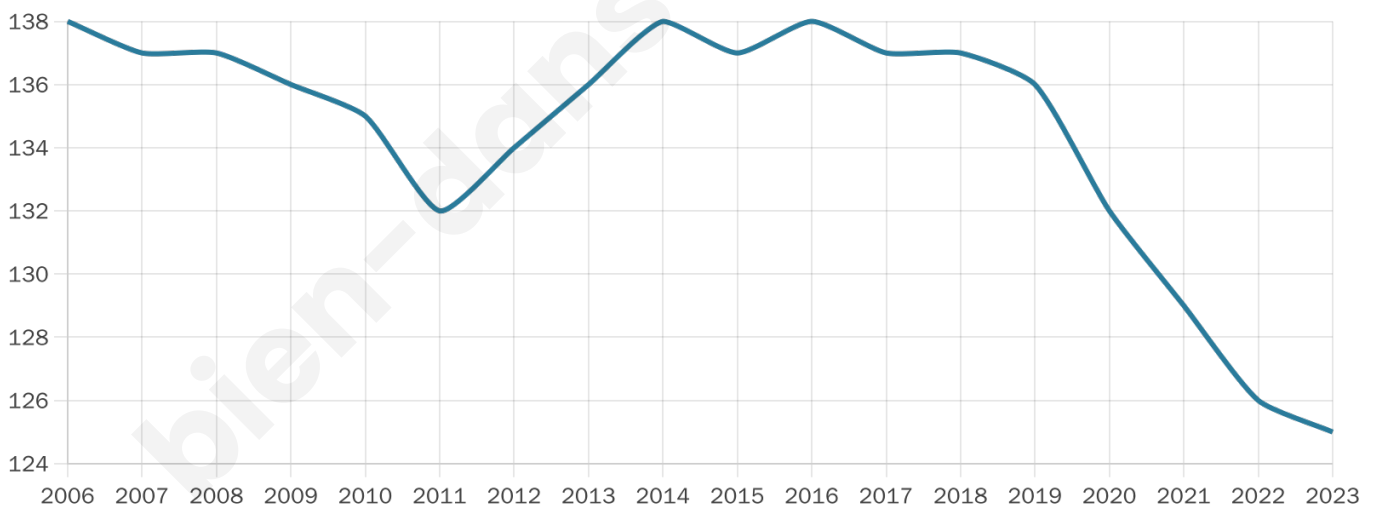
**10 h/km<sup>2</sup>**



Revenu moyen

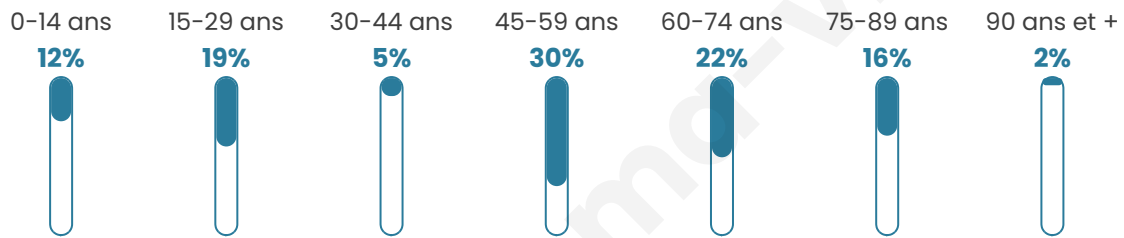
**21 850 €/an**

## Evolution du nombre d'habitants

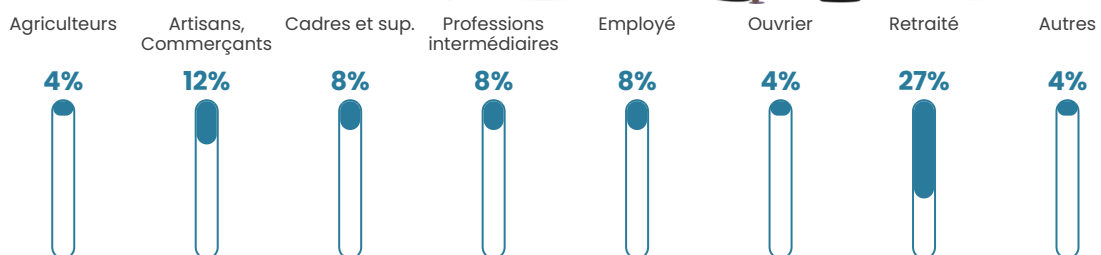


Sources : Institut national de la statistique et des études économiques (insee) selon Les dernières parutions officielles de 2024 portant sur les années 2020, 2021 et 2022.


## Tranche d'âge




## Activité professionnelle



## Niveau de diplôme















## Composition des ménages



# Profils électoraux



## Premier tour

	Jean LASSALLE	23.01 %
	Emmanuel MACRON	20.35 %
	Marine LE PEN	14.16 %
	Jean-Luc MÉLENCHON	9.73 %
	Éric ZEMMOUR	8.85 %
	Valérie PÉCRESSE	8.85 %
	Nicolas DUPONT-AIGNAN	6.19 %
	Fabien ROUSSEL	3.54 %
	Anne HIDALGO	2.65 %
	Philippe POUTOU	2.65 %
	Nathalie ARTHAUD	0.00 %
	Yannick JADOT	0.00 %

### 135 inscrits

Participation : 84.44%  
Votes blancs : 0.88%  
Votes nuls : 0.00%

## Second tour

	Emmanuel MACRON	58,76 %
	Marine LE PEN	41,24 %

### 135 inscrits

Participation : 82.96%  
Votes blancs : 11.61%  
Votes nuls : 1.79%

# Sécurité



Agressions physiques / sexuelles

0



Cambriolages

0



Vols / dégradations

0



Stupéfiants

0

## Evolution du nombre d'infractions



## Pour comparer

(en proportion du nombre d'habitants)



Sources : Bases statistiques communale, départementale et régionale de la délinquance enregistrée par la police et la gendarmerie nationales selon les dernières parutions officielles de 2025 portant sur l'année 2024 ([data.gouv](https://data.gouv.fr)).

Agressions physiques / sexuelles : Violences sexuelles, coups et blessures volontaires intrafamiliaux, coups et blessures volontaires, autres coups, blessures volontaires et vols violents sans arme.

Cambriolages : Cambriolages de logements.

Vols : Vols avec armes, vols d'accessoires sur véhicules, vols dans les véhicules, vols de véhicules, vols sans violence contre des personnes, destructions, dégradations volontaires et escroqueries.

Stupéfiants : Trafic de stupéfiants dont (AFD) et usage de stupéfiants.

# Services à la population



## Commerce

Hypermarché	X <a href="#">Auch</a> 22km
Supermarché	X <a href="#">Masseube</a> 3km
Superette	X <a href="#">Masseube</a> 4km
Boulangerie	X <a href="#">Masseube</a> 4km
Boucherie	X <a href="#">Loubersan</a> 8km
Restaurant	X <a href="#">Masseube</a> 3km
Garage	X <a href="#">Esclassan-Labastide</a> 3km
Station-service	X <a href="#">Masseube</a> 4km
Banque	X <a href="#">Masseube</a> 4km
La poste	X <a href="#">Masseube</a> 3km
Coiffeur	X <a href="#">Masseube</a> 4km
Tabac	X <a href="#">Masseube</a> 4km
Bars / discothèque	X <a href="#">Masseube</a> 4km
Bibliothèque	X <a href="#">Mirande</a> 14km
Cinéma	X <a href="#">Masseube</a> 4km
Vétérinaire	X <a href="#">Masseube</a> 4km



## Santé

Pharmacie	X <a href="#">Masseube</a> 4km
Hôpital	X <a href="#">Auch</a> 22km
Laboratoire d'analyses médicales	X <a href="#">Mirande</a> 14km
Etablissement pour handicapé	X <a href="#">Saint-Blancard</a> 14km
EHPA	X <a href="#">Masseube</a> 4km
Médecin	X <a href="#">Masseube</a> 3km
Dentiste	X <a href="#">Masseube</a> 4km
Chirurgien	X <a href="#">Auch</a> 24km
Dermatologue	X <a href="#">Auch</a> 24km
Anesthésiste	X <a href="#">Tarbes</a> 44km
Gastro-entérologue	X <a href="#">Tarbes</a> 44km
Gynécologue	X <a href="#">Saint-Gaudens</a> 38km
Cancérologue	X <a href="#">Tarbes</a> 44km
Neurologue	X <a href="#">Auch</a> 26km
Ophthalmologue	X <a href="#">Saint-Michel</a> 11km
ORL	X <a href="#">Auch</a> 24km
Cardiologue	X <a href="#">Auch</a> 23km
Pédiatre	X <a href="#">Tarbes</a> 43km
Pneumologue	X <a href="#">Auch</a> 25km
Psychologue	X <a href="#">Auch</a> 23km
Radiologue	X <a href="#">Auch</a> 22km
Rhumatologue	X <a href="#">Auch</a> 24km
Sage-femme	X <a href="#">Seissan</a> 8km



## Éducation

Crèche	X <a href="#">Seissan</a> 8km
Ecole maternelle Public	X <a href="#">Berdoues</a> 12km
Ecole maternelle Privé	X <a href="#">Plaisance-du-Touch</a> 64km
Ecole primaire Public	X <a href="#">Masseube</a> 3km
Ecole primaire Privé	X <a href="#">Masseube</a> 4km
Collège Public	X <a href="#">Masseube</a> 3km
Collège Privé	X <a href="#">Masseube</a> 5km
Lycée Public	X <a href="#">Mirande</a> 14km
Lycée Privé	X <a href="#">Masseube</a> 5km

Sources : Base Sirene des entreprises et de leurs établissements selon les dernières parutions officielles de 2025 portant sur l'année 2024 ([data.gouv](#)). Liste, localisation et tarifs des professionnels de santé selon les dernières parutions officielles de 2025 portant sur l'année 2024 ([opendatasoft](#)) et FINISS Extraction du Fichier des établissements selon les dernières parutions officielles de 2025 portant sur l'année 2024 ([data.gouv](#)). Adresse et géolocalisation des établissements d'enseignement du premier et second degrés selon les dernières parutions officielles de 2025 portant sur l'année 2024 ([data.education.gouv](#))

## Villes autour de Saint-Arroman

Ville	Habitants	Superficie	Pop densité	Pop active	Taux chômage	Revenu moyen	Prix immobilier
Esclassan-Labastide	335	11 km <sup>2</sup>	30 h/km <sup>2</sup>	42.7%	3.6%	23 450 €/an	1 347 €/m <sup>2</sup>
Lagarde-Hachan	164	8 km <sup>2</sup>	21 h/km <sup>2</sup>	42.7%	2.4%	22 260 €/an	656 €/m <sup>2</sup>
Moncassin	123	13 km <sup>2</sup>	9 h/km <sup>2</sup>	39.8%	3.3%	24 580 €/an	1 074 €/m <sup>2</sup>
Lourties-Monbrun	150	9 km <sup>2</sup>	17 h/km <sup>2</sup>	46%	1.3%	23 450 €/an	1 181 €/m <sup>2</sup>
Clermont-Pouyguillès	164	12 km <sup>2</sup>	14 h/km <sup>2</sup>	47%	4.3%	23 090 €/an	1 680 €/m <sup>2</sup>
Masseube (3 avis)	1 511	21 km <sup>2</sup>	72 h/km <sup>2</sup>	40%	4.9%	20 390 €/an	1 173 €/m <sup>2</sup>
Viozan	92	6 km <sup>2</sup>	15 h/km <sup>2</sup>	38%	0%	NC	1 436 €/m <sup>2</sup>
Saint-Élix-Theux	85	8 km <sup>2</sup>	11 h/km <sup>2</sup>	34.1%	1.2%	NC	NC
Samaran	74	8 km <sup>2</sup>	9 h/km <sup>2</sup>	51.4%	8.1%	NC	607 €/m <sup>2</sup>
Aujan-Mournède	89	8 km <sup>2</sup>	11 h/km <sup>2</sup>	36%	4.5%	NC	1 800 €/m <sup>2</sup>
Labarthe	148	6 km <sup>2</sup>	25 h/km <sup>2</sup>	42.6%	2.7%	24 450 €/an	2 279 €/m <sup>2</sup>
Panassac	278	9 km <sup>2</sup>	31 h/km <sup>2</sup>	41.7%	7.2%	21 870 €/an	1 261 €/m <sup>2</sup>
Bellegarde	157	14 km <sup>2</sup>	11 h/km <sup>2</sup>	42.7%	3.2%	20 530 €/an	510 €/m <sup>2</sup>
Loubersan	162	10 km <sup>2</sup>	16 h/km <sup>2</sup>	45.7%	3.7%	20 550 €/an	1 678 €/m <sup>2</sup>
Sauviac	103	6 km <sup>2</sup>	17 h/km <sup>2</sup>	45.6%	4.9%	NC	1 260 €/m <sup>2</sup>

bien-dans-ma-ville.fr



# **Vous aimez votre ville ? Notez-la !**

Et faites-nous part de vos remarques constructives



Avec

**BIEN** dans ma **VILLE** 