



Version web

Ville de Saint-Aquilin-de-Corbion

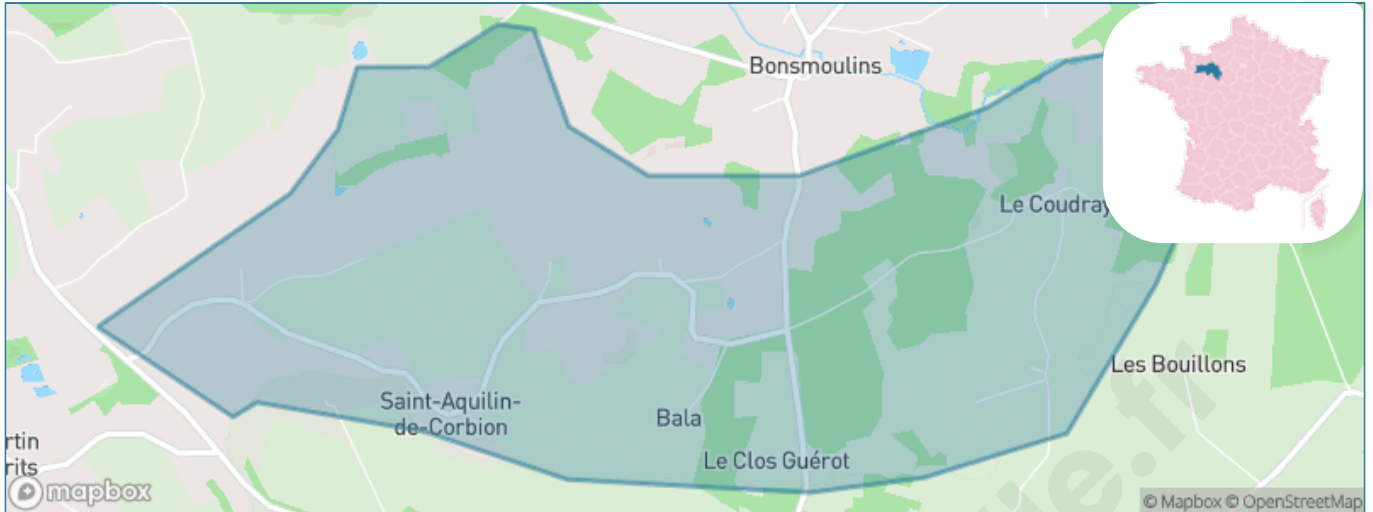
Présenté par

BIEN dans ma **VILLE** 

Sommaire

Situation géographique	3
Statistiques sur la population	4
Evolution du nombre d'habitants	4
Tranche d'âge	5
0-14 ans	5
15-29 ans	5
30-44 ans	5
45-59 ans	5
60-74 ans	5
75-89 ans	5
90 ans et +	5
Activité professionnelle	5
Agriculteurs	5
Artisans, Commerçants	5
Cadres et sup.	5
Professions intermédiaires	5
Employé	5
Ouvrier	5
Retraité	5
Autres	5
Niveau de diplôme	6
Sans diplôme ou CEP	6
Brevet, BEPC, DNB	6
CAP-BEP ou équivalent	6
BAC ou équivalent	6
BAC+2	6
BAC+3 ou +4	6
BAC+5 ou plus	6
Composition des ménages	6
Couple sans enfant	6
Couple avec enfant(s)	6
Famille monoparentale	6
Colocation / Autre	6
Personnes seules	6
Profils électoraux	7
Premier tour	7
Sécurité	8
Evolution du nombre d'infractions	8
Pour comparer	9
Services à la population	10
Commerce	10
Éducation	10
Villes autour de Saint-Aquilin-de-Corbion	11

Situation géographique



i Informations clés

- **Région** : Normandie
- **Département** : Orne
- **Code postal** : 61380
- **Superficie** : 6 km²



Statistiques sur la population



Nombre d'habitants

60



Age moyen

49 ans



Pop active

36.7%



Taux chômage

0%



Pop densité

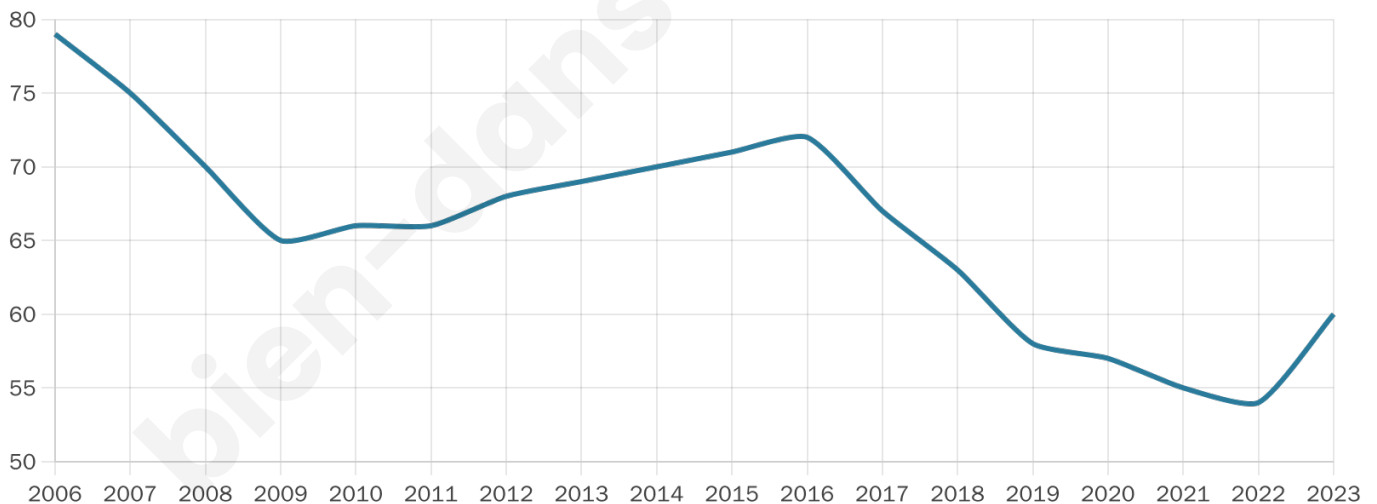
10 h/km²



Revenu moyen

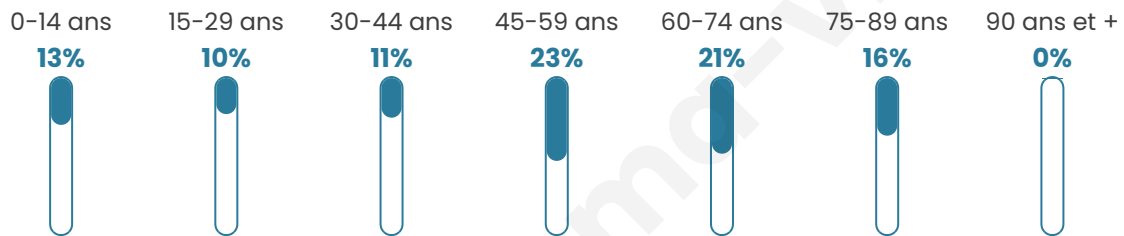
NC

Evolution du nombre d'habitants

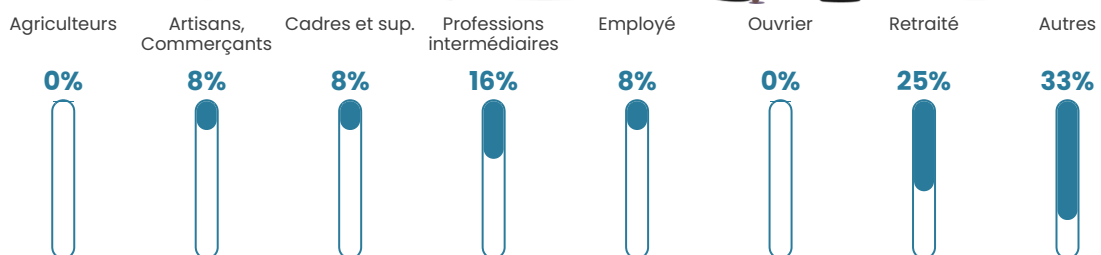


Sources : Institut national de la statistique et des études économiques (insee) selon Les dernières parutions officielles de 2024 portant sur les années 2020, 2021 et 2022.

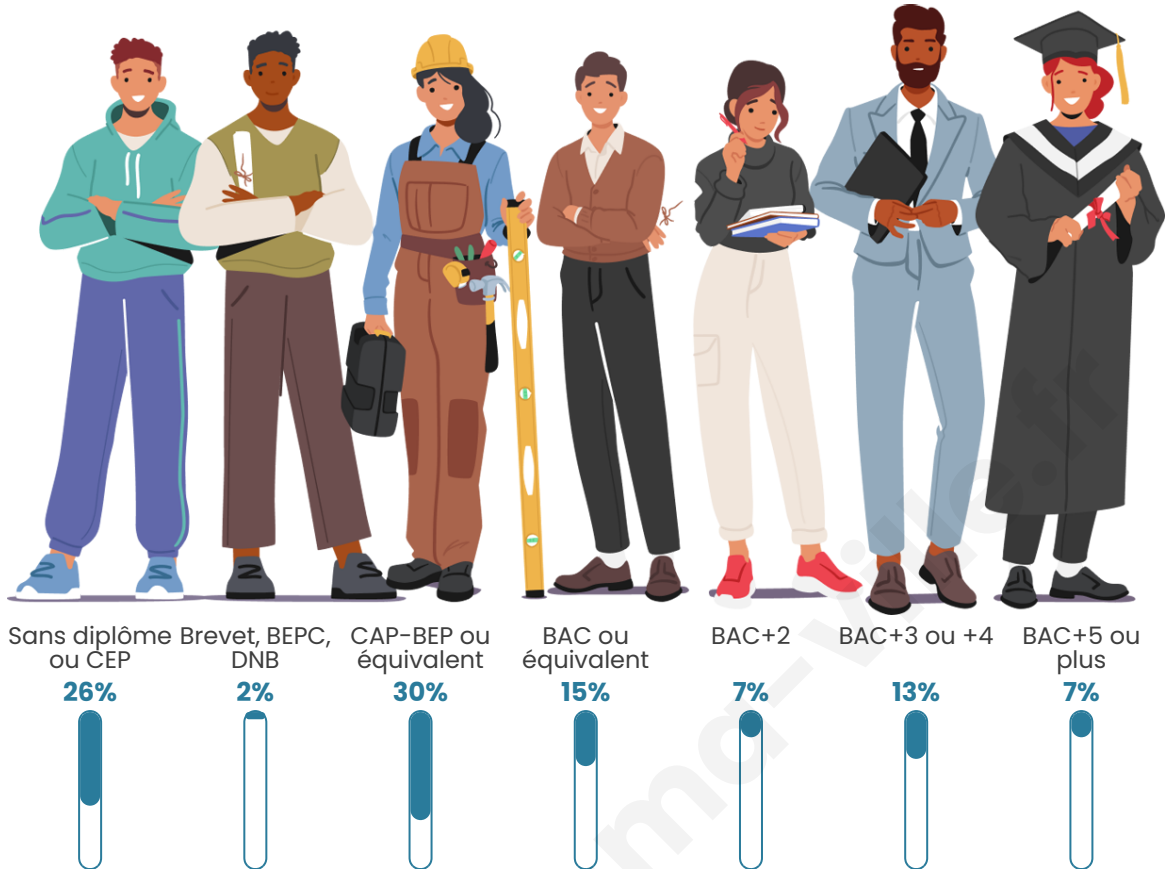
Tranche d'âge




Activité professionnelle



Niveau de diplôme



Composition des ménages



Profils électoraux

Premier tour

	Marine LE PEN	25.40 %
	Emmanuel MACRON	19.05 %
	Valérie PÉCRESSE	17.46 %
	Jean-Luc MÉLENCHON	14.29 %
	Éric ZEMMOUR	12.70 %
	Yannick JADOT	4.76 %
	Nicolas DUPONT-AIGNAN	3.17 %
	Fabien ROUSSEL	1.59 %
	Jean LASSALLE	1.59 %
	Nathalie ARTHAUD	0.00 %
	Anne HIDALGO	0.00 %
	Philippe POUTOU	0.00 %

79 inscrits

Participation : 83.54%

Votes blancs : 1.52%

Votes nuls : 3.03%

Second tour

	Emmanuel MACRON	37,5 %
	Marine LE PEN	62,5 %

79 inscrits

Participation : 83.54%

Votes blancs : 9.09%

Votes nuls : 6.06%

Sécurité



Agressions physiques / sexuelles

0



Cambriolages

0



Vols / dégradations

0



Stupéfiants

0

Evolution du nombre d'infractions



Pour comparer

(en proportion du nombre d'habitants)



Sources : Bases statistiques communale, départementale et régionale de la délinquance enregistrée par la police et la gendarmerie nationales selon les dernières parutions officielles de 2025 portant sur l'année 2024 ([data.gouv](https://data.gouv.fr)).

Agressions physiques / sexuelles : Violences sexuelles, coups et blessures volontaires intrafamiliaux, coups et blessures volontaires, autres coups, blessures volontaires et vols violents sans arme.

Cambriolages : Cambriolages de logements.

Vols : Vols avec armes, vols d'accessoires sur véhicules, vols dans les véhicules, vols de véhicules, vols sans violence contre des personnes, destructions, dégradations volontaires et escroqueries.

Stupéfiants : Trafic de stupéfiants dont (AFD) et usage de stupéfiants.

Services à la population



Commerce

Hypermarché	X Saint-Langis-lès-Mortagne 12km
Supermarché	X Tourouvre au Perche 11km
Superette	X Soligny-la-Trappe 2km
Boulangerie	X Soligny-la-Trappe 2km
Boucherie	X Saint-Germain-de-Martigny 6km
Restaurant	X Moulins-la-Marche 3km
Garage	X Soligny-la-Trappe 3km
Station-service	X Tourouvre au Perche 11km
Banque	X Moulins-la-Marche 3km
La poste	X Moulins-la-Marche 3km
Coiffeur	X Soligny-la-Trappe 2km
Tabac	X Tourouvre au Perche 11km
Bars / discothèque	X Soligny-la-Trappe 2km
Bibliothèque	X Sainte-Gauburge-Sainte-Colombe 11km
Cinéma	X Mortagne-au-Perche 13km
Vétérinaire	X Moulins-la-Marche 4km



Santé

Pharmacie	X Moulins-la-Marche 4km
Hôpital	X Mortagne-au-Perche 13km
Laboratoire d'analyses médicales	X Mortagne-au-Perche 13km
Etablissement pour handicapé	X Moulins-la-Marche 5km
EHPA	X Moulins-la-Marche 3km
Médecin	X Moulins-la-Marche 4km
Dentiste	X Sainte-Gauburge-Sainte-Colombe 11km
Chirurgien	X Mortagne-au-Perche 13km
Dermatologue	X L'Aigle 17km
Anesthésiste	X Verneuil d'Avre et d'Iton 33km
Gastro-entérologue	X Alençon 37km
Gynécologue	X Verneuil d'Avre et d'Iton 32km
Cancérologue	X Mainvilliers 72km
Neurologue	X L'Aigle 17km
Ophtalmologue	X Sap-en-Auge 32km
ORL	X Verneuil d'Avre et d'Iton 32km
Cardiologue	X Mortagne-au-Perche 13km
Pédiatre	X L'Aigle 17km
Pneumologue	X L'Aigle 16km
Psychologue	X Moulins-la-Marche 4km
Radiologue	X L'Aigle 16km
Rhumatologue	X Bretoncelles 35km
Sage-femme	X Moulins-la-Marche 4km



Éducation

Crèche	X Bazoches-sur-Hoëne 9km
Ecole maternelle Public	X Mortagne-au-Perche 13km
Ecole maternelle Privé	X Pontgouin 51km
Ecole primaire Public	X Soligny-la-Trappe 2km
Ecole primaire Privé	X Mortagne-au-Perche 13km
Collège Public	X Moulins-la-Marche 4km
Collège Privé	X Mortagne-au-Perche 13km
Lycée Public	X Mortagne-au-Perche 14km
Lycée Privé	X Mortagne-au-Perche 12km

Sources : Base Sirene des entreprises et de leurs établissements selon les dernières parutions officielles de 2025 portant sur l'année 2024 ([data.gouv](#)). Liste, localisation et tarifs des professionnels de santé selon les dernières parutions officielles de 2025 portant sur l'année 2024 ([opendatasoft](#)) et FINISS Extraction du Fichier des établissements selon les dernières parutions officielles de 2025 portant sur l'année 2024 ([data.gouv](#)). Adresse et géolocalisation des établissements d'enseignement du premier et second degrés selon les dernières parutions officielles de 2025 portant sur l'année 2024 ([data.education.gouv](#))

Villes autour de Saint-Aquilin-de-Corbion

Ville	Habitants	Superficie	Pop densité	Pop active	Taux chômage	Revenu moyen	Prix immobilier
Le Mont-Saint-Michel (3 avis)	23	4 km ²	6 h/km ²	69.6%	0%	NC	NC
Soligny-la-Trappe	627	19 km ²	33 h/km ²	40.7%	3.7%	20 270 €/an	676 €/m ²
Bonsmoulins	232	7 km ²	33 h/km ²	50.4%	2.6%	22 420 €/an	1 402 €/m ²
Saint-Martin-des-Pézerits	117	4 km ²	29 h/km ²	59%	5.1%	24 030 €/an	1 364 €/m ²
Moulins-la-Marche	710	13 km ²	55 h/km ²	37.9%	5.8%	19 100 €/an	968 €/m ²
La Ferrière-au-Doyen	157	22 km ²	7 h/km ²	37.6%	1.9%	23 860 €/an	2 222 €/m ²
Saint-Ouen-de-Sécherouvre	153	10 km ²	15 h/km ²	47.7%	1.3%	24 420 €/an	3 600 €/m ²
Les Genettes	160	6 km ²	27 h/km ²	46.3%	0.6%	24 660 €/an	1 833 €/m ²
Bonnefoi	187	5 km ²	37 h/km ²	51.3%	2.7%	22 320 €/an	1 628 €/m ²
Saint-Aubin-de-Courteraie	129	10 km ²	13 h/km ²	39.5%	2.3%	20 600 €/an	2 205 €/m ²
Saint-Agnan-sur-Sarthe	87	6 km ²	15 h/km ²	34.5%	3.4%	NC	1 357 €/m ²
Mahéru	278	19 km ²	15 h/km ²	50.7%	2.5%	23 760 €/an	8 084 €/m ²
Saint-Germain-de-Martigny	78	3 km ²	26 h/km ²	46.2%	6.4%	NC	1 842 €/m ²
Le Ménil-Bérard	67	7 km ²	10 h/km ²	46.3%	0%	NC	NC
Sainte-Céronne-lès-Mortagne	251	12 km ²	21 h/km ²	54.2%	3.2%	23 920 €/an	918 €/m ²

bien-dans-ma-ville.fr



Vous aimez votre ville ? Notez-la !

Et faites-nous part de vos remarques constructives



Avec

BIEN dans ma **VILLE** 