



Version web

Ville de Saint-Aquilin

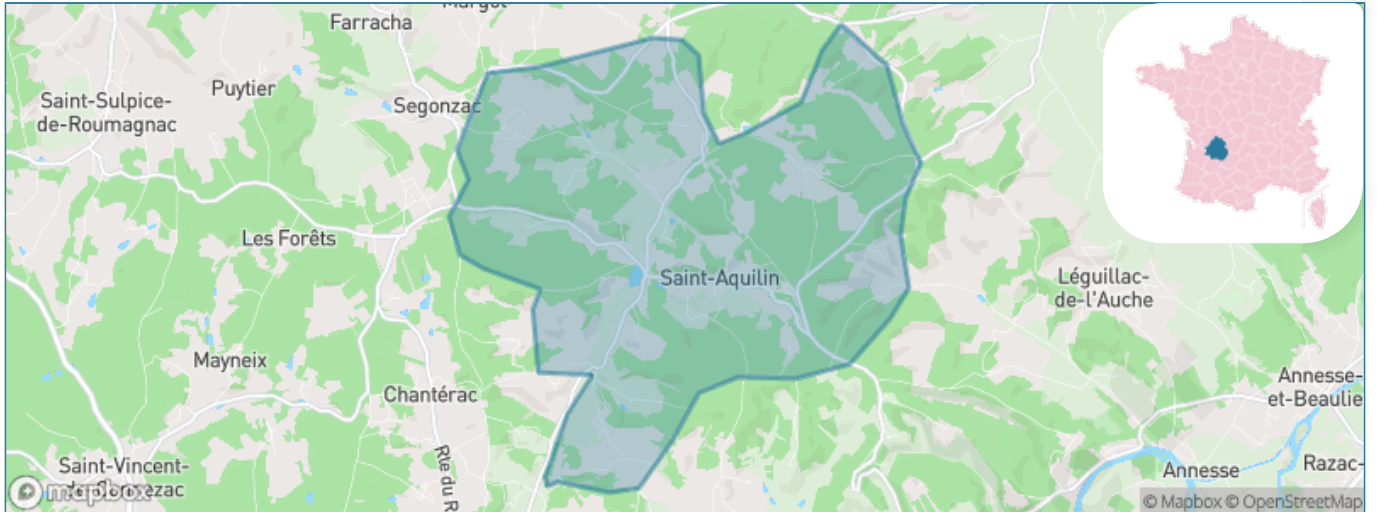
Présenté par

BIEN dans
ma **VILLE** 

Sommaire

Situation géographique	3
Statistiques sur la population	4
Evolution du nombre d'habitants	4
Tranche d'âge	5
0-14 ans	5
15-29 ans	5
30-44 ans	5
45-59 ans	5
60-74 ans	5
75-89 ans	5
90 ans et +	5
Activité professionnelle	5
Agriculteurs	5
Artisans, Commerçants	5
Cadres et sup.	5
Professions intermédiaires	5
Employé	5
Ouvrier	5
Retraité	5
Autres	5
Niveau de diplôme	6
Sans diplôme ou CEP	6
Brevet, BEPC, DNB	6
CAP-BEP ou équivalent	6
BAC ou équivalent	6
BAC+2	6
BAC+3 ou +4	6
BAC+5 ou plus	6
Composition des ménages	6
Couple sans enfant	6
Couple avec enfant(s)	6
Famille monoparentale	6
Colocation / Autre	6
Personnes seules	6
Profils électoraux	7
Premier tour	7
Sécurité	8
Evolution du nombre d'infractions	8
Pour comparer	9
Services à la population	10
Commerce	10
Éducation	10
Villes autour de Saint-Aquilin	11

Situation géographique



i Informations clés

- **Région** : Nouvelle-Aquitaine
- **Département** : Dordogne
- **Code postal** : 24110
- **Superficie** : 22 km²



Statistiques sur la population



Nombre d'habitants

458



Age moyen

45 ans



Pop active

48.7%



Taux chômage

8.2%



Pop densité

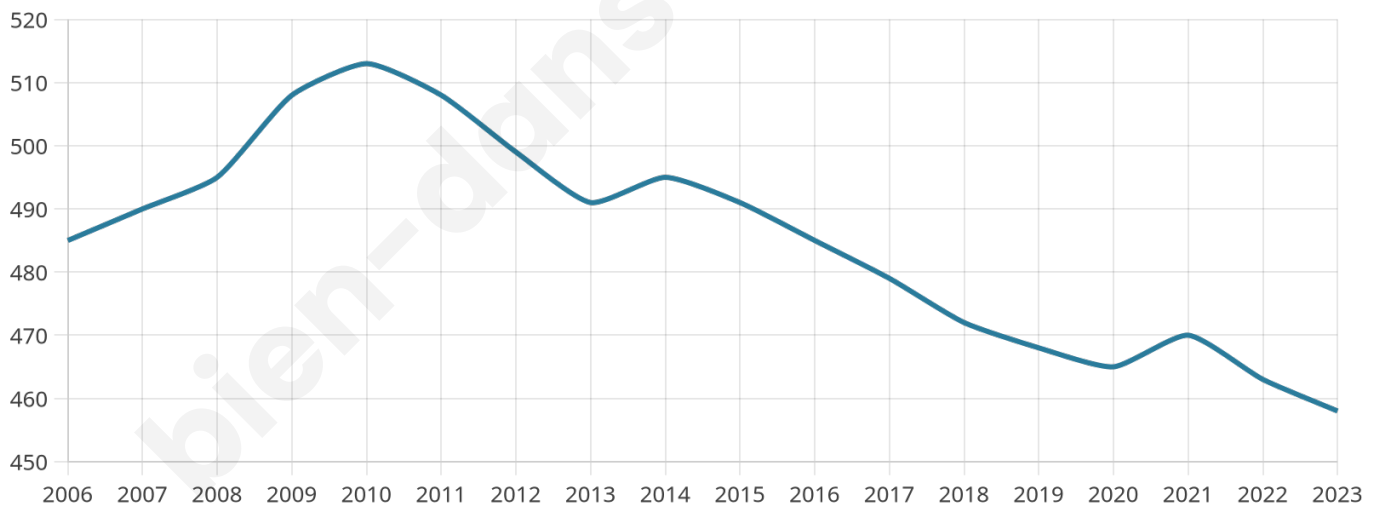
21 h/km²



Revenu moyen

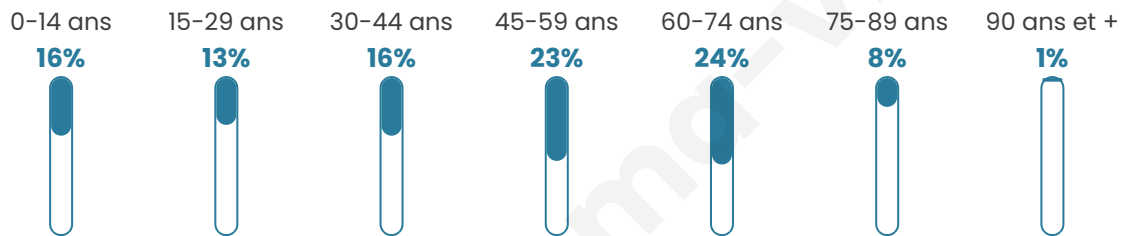
21 220 €/an

Evolution du nombre d'habitants

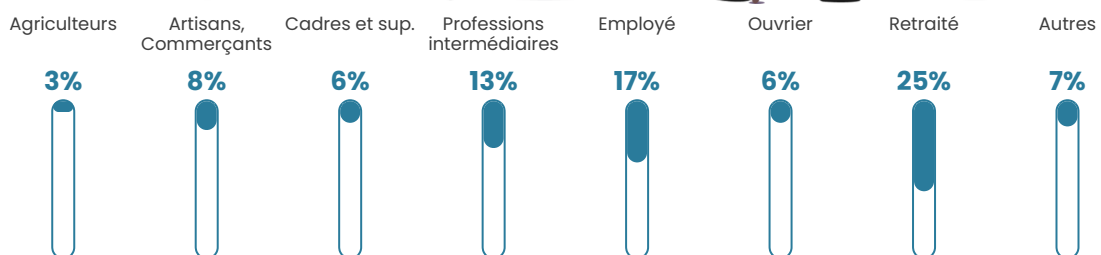


Sources : Institut national de la statistique et des études économiques (insee) selon Les dernières parutions officielles de 2024 portant sur les années 2020, 2021 et 2022.


Tranche d'âge




Activité professionnelle



Niveau de diplôme















Composition des ménages



Profils électoraux

Premier tour

	Jean-Luc MÉLENCHON	27.34 %
	Marine LE PEN	24.91 %
	Emmanuel MACRON	16.61 %
	Éric ZEMMOUR	7.27 %
	Yannick JADOT	5.54 %
	Jean LASSALLE	4.15 %
	Fabien ROUSSEL	3.81 %
	Anne HIDALGO	3.46 %
	Valérie PÉCRESSE	3.46 %
	Nicolas DUPONT- AIGNAN	1.73 %
	Philippe POUTOU	1.04 %
	Nathalie ARTHAUD	0.69 %



372 inscrits

Participation : 80.65%

Votes blancs : 2.67%

Votes nuls : 1.00%

Second tour

	Emmanuel MACRON	43,42 %
	Marine LE PEN	56,58 %

372 inscrits

Participation : 74.19%

Votes blancs : 11.96%

Votes nuls : 5.43%

Sécurité



Agressions physiques / sexuelles

0



Cambriolages

0



Vols / dégradations

0



Stupéfiants

0

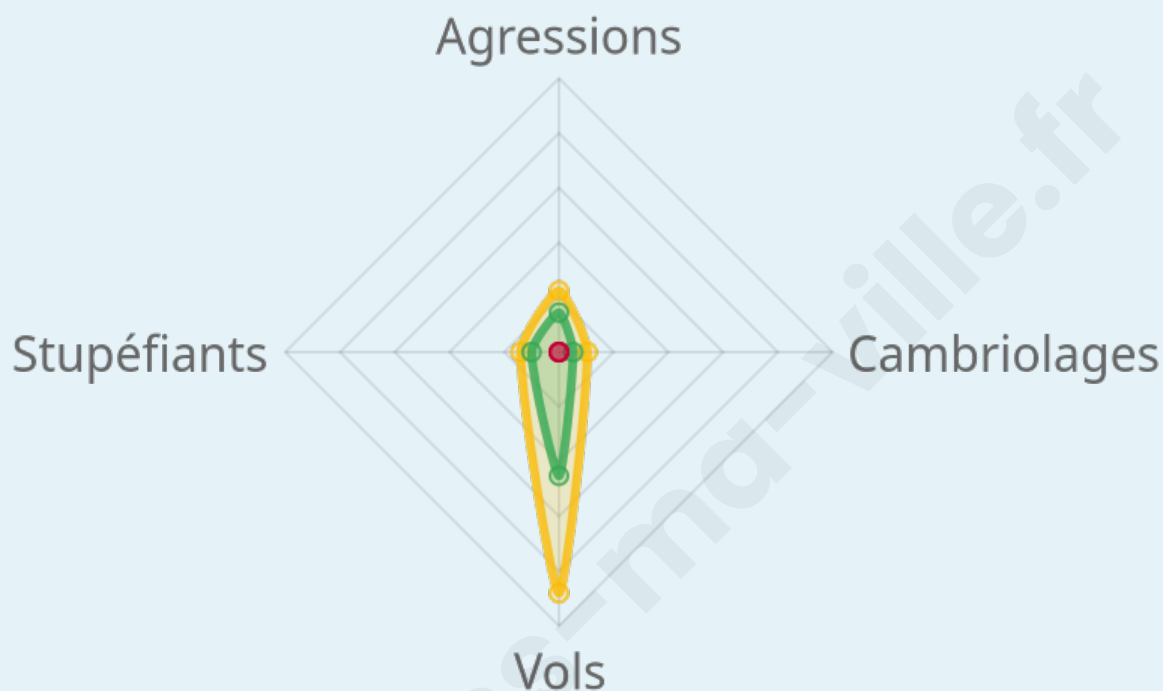
Evolution du nombre d'infractions



Pour comparer

(en proportion du nombre d'habitants)

Ville Département Région



Sources : Bases statistiques communale, départementale et régionale de la délinquance enregistrée par la police et la gendarmerie nationales selon les dernières parutions officielles de 2025 portant sur l'année 2024 ([data.gouv](https://data.gouv.fr)).

Agressions physiques / sexuelles : Violences sexuelles, coups et blessures volontaires intrafamiliaux, coups et blessures volontaires, autres coups, blessures volontaires et vols violents sans arme.

Cambriolages : Cambriolages de logements.

Vols : Vols avec armes, vols d'accessoires sur véhicules, vols dans les véhicules, vols de véhicules, vols sans violence contre des personnes, destructions, dégradations volontaires et escroqueries.

Stupéfiants : Trafic de stupéfiants dont (AFD) et usage de stupéfiants.

Services à la population



Commerce

Hypermarché	X Marsac-sur-l'Isle 12km
Supermarché	X Saint-Astier 5km
Superette	X Léguillac-de-l'Auche 4km
Boulangerie	1
Boucherie	X Saint-Astier 5km
Restaurant	1
Garage	1
Station-service	X Saint-Astier 5km
Banque	X Saint-Astier 5km
La poste	X Saint-Astier 5km
Coiffeur	X Saint-Astier 2km
Tabac	X Saint-Astier 5km
Bars / discothèque	2
Bibliothèque	X Chancelade 13km
Cinéma	X Saint-Astier 5km
Vétérinaire	X Saint-Astier 3km



Santé

Pharmacie	X Saint-Astier 5km
Hôpital	X Périgueux 18km
Laboratoire d'analyses médicales	X Saint-Astier 5km
Etablissement pour handicapé	X Saint-Astier 4km
EHPA	X Saint-Astier 4km
Médecin	X Saint-Astier 5km
Dentiste	X Saint-Astier 4km
Chirurgien	X Périgueux 17km
Dermatologue	X Périgueux 17km
Anesthésiste	X Périgueux 17km
Gastro-entérologue	X Périgueux 18km
Gynécologue	X Périgueux 16km
Cancérologue	X Périgueux 17km
Neurologue	X Périgueux 17km
Ophtalmologue	X Coulounieix-Chamiers 16km
ORL	X Périgueux 17km
Cardiologue	X Périgueux 17km
Pédiatre	X Trélissac 18km
Pneumologue	X Périgueux 17km
Psychologue	X Ribérac 14km
Radiologue	X Ribérac 15km
Rhumatologue	X Bergerac 37km
Sage-femme	X Lisle 11km



Éducation

Crèche	X Saint-Astier 5km
Ecole maternelle Public	X Saint-Astier 5km
Ecole maternelle Privé	X Marsac 68km
Ecole primaire Public	1
Ecole primaire Privé	X Ribérac 14km
Collège Public	X Saint-Astier 5km
Collège Privé	X Ribérac 14km
Lycée Public	X Périgueux 14km
Lycée Privé	X Périgueux 18km

Sources : Base Sirene des entreprises et de leurs établissements selon les dernières parutions officielles de 2025 portant sur l'année 2024 ([data.gouv](#)). Liste, localisation et tarifs des professionnels de santé selon les dernières parutions officielles de 2025 portant sur l'année 2024 ([opendatasoft](#)) et FINISS Extraction du Fichier des établissements selon les dernières parutions officielles de 2025 portant sur l'année 2024 ([data.gouv](#)). Adresse et géolocalisation des établissements d'enseignement du premier et second degrés selon les dernières parutions officielles de 2025 portant sur l'année 2024 ([data.education.gouv](#))

Villes autour de Saint-Aquilin

Ville	Habitants	Superficie	Pop densité	Pop active	Taux chômage	Revenu moyen	Prix immobilier
Chantérac	652	18 km ²	36 h/km ²	43.9%	4.1%	22 430 €/an	1 396 €/m ²
Annesse-et-Beaulieu (1 avis)	1 511	12 km ²	126 h/km ²	41%	2.6%	23 160 €/an	1 648 €/m ²
Léguillac-de-l'Auche (1 avis)	968	14 km ²	69 h/km ²	51.1%	4.3%	23 380 €/an	1 764 €/m ²
Saint-Astier (6 avis)	5 376	34 km ²	158 h/km ²	38.4%	4.8%	22 200 €/an	1 275 €/m ²
Segonzac	204	3 km ²	68 h/km ²	43.1%	3.4%	21 650 €/an	1 057 €/m ²
Mensignac	1 521	26 km ²	59 h/km ²	46.3%	3.6%	21 770 €/an	1 331 €/m ²
Saint-Germain-du-Salembre	901	19 km ²	47 h/km ²	43.8%	5.3%	21 430 €/an	1 203 €/m ²
Saint-Léon-sur-l'Isle (3 avis)	2 080	14 km ²	149 h/km ²	39.8%	5.4%	21 100 €/an	1 002 €/m ²
Tocane-Saint-Apre (1 avis)	1 742	32 km ²	54 h/km ²	41.3%	4.6%	21 440 €/an	968 €/m ²
Douchapt	353	8 km ²	44 h/km ²	45%	4.2%	20 310 €/an	1 923 €/m ²
Saint-Pardoux-de-Drôme	191	8 km ²	24 h/km ²	41.4%	5.8%	20 250 €/an	1 405 €/m ²
Saint-Vincent-de-Connezac (1 avis)	664	14 km ²	47 h/km ²	42.3%	7.2%	19 530 €/an	1 162 €/m ²
Saint-Sulpice-de-Roumagnac	279	10 km ²	28 h/km ²	39.8%	3.6%	21 170 €/an	1 075 €/m ²
Saint-Jean-d'Ataux	129	12 km ²	11 h/km ²	42.6%	10.1%	19 400 €/an	1 664 €/m ²
Razac-sur-l'Isle	2 376	14 km ²	170 h/km ²	45.2%	4%	21 990 €/an	1 353 €/m ²

bien-dans-ma-ville.fr



Vous aimez votre ville ? Notez-la !

Et faites-nous part de vos remarques constructives



Avec

BIEN dans
ma **VILLE** 