



Version web

Ville de Saint-Apollinaire

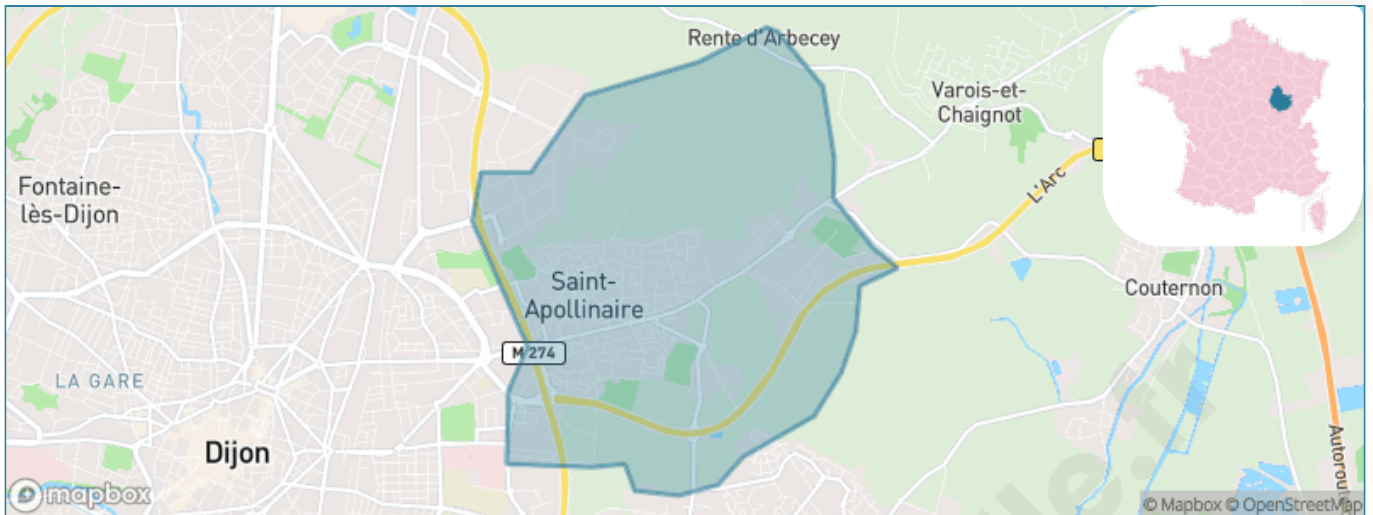
Présenté par

BIEN dans
ma **VILLE** 

Sommaire

Situation géographique	3
Statistiques sur la population	4
Evolution du nombre d'habitants	4
Tranche d'âge	5
0-14 ans	5
15-29 ans	5
30-44 ans	5
45-59 ans	5
60-74 ans	5
75-89 ans	5
90 ans et +	5
Activité professionnelle	5
Agriculteurs	5
Artisans, Commerçants	5
Cadres et sup.	5
Professions intermédiaires	5
Employé	5
Ouvrier	5
Retraité	5
Autres	5
Niveau de diplôme	6
Sans diplôme ou CEP	6
Brevet, BEPC, DNB	6
CAP-BEP ou équivalent	6
BAC ou équivalent	6
BAC+2	6
BAC+3 ou +4	6
BAC+5 ou plus	6
Composition des ménages	6
Couple sans enfant	6
Couple avec enfant(s)	6
Famille monoparentale	6
Colocation / Autre	6
Personnes seules	6
Profil électoraux	7
Premier tour	7
Sécurité	8
Evolution du nombre d'infractions	8
Pour comparer	9
Services à la population	10
Commerce	10
Éducation	10
Villes autour de Saint-Apollinaire	11
Avis sur la ville de Saint-Apollinaire	12
Moyenne par critère	12
Villes autour de Saint-Apollinaire	12
Répartition des avis par note	12
Répartition des avis par note	12

Situation géographique



i Informations clés

- **Région** : Bourgogne-Franche-Comté
- **Département** : Côte-d'or
- **Métropole** : Dijon Métropole
- **Code postal** : 21850
- **Superficie** : 10 km²

RÉGION
BOURGOGNE
FRANCHE
COMTE

Côte
d'Or
LE DÉPARTEMENT

Dijon
métropole

Statistiques sur la population



Nombre d'habitants

7 544



Age moyen

43 ans



Pop active

47.7%



Taux chômage

6.3%



Pop densité

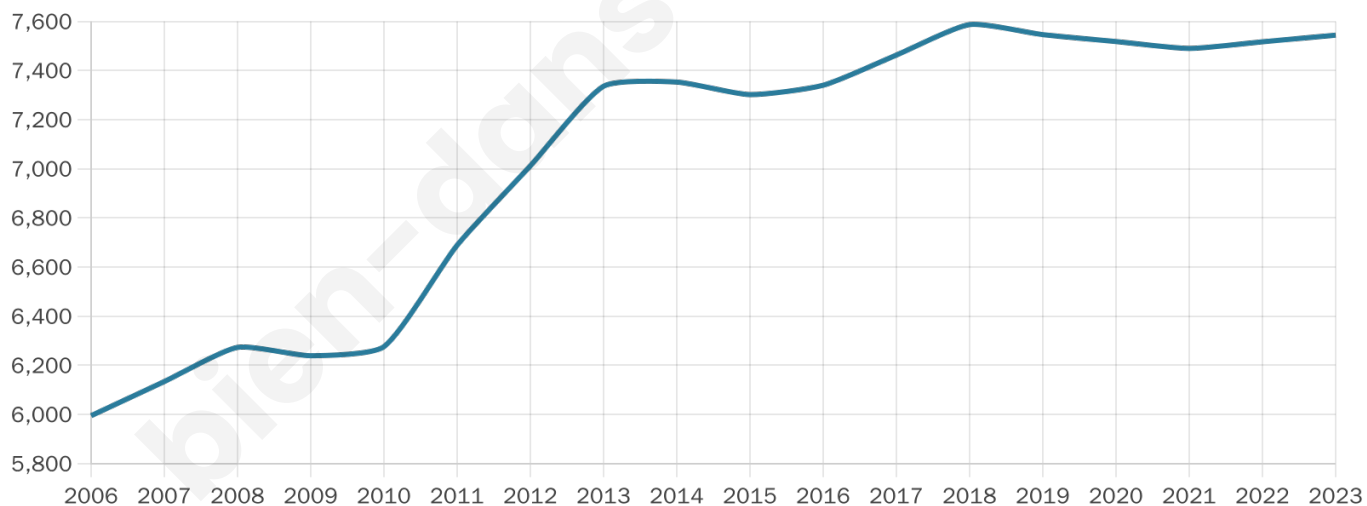
754 h/km²



Revenu moyen

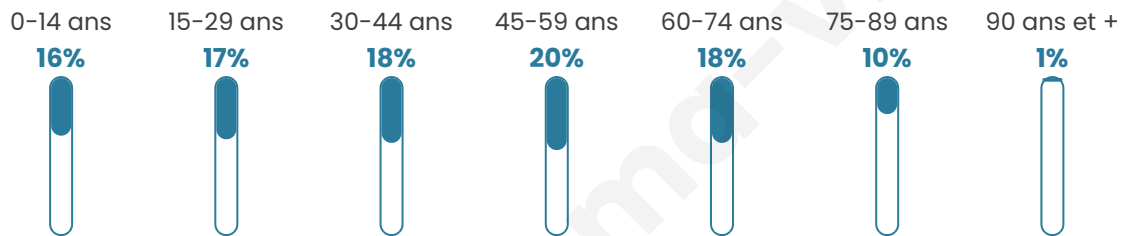
25 330 €/an

Evolution du nombre d'habitants

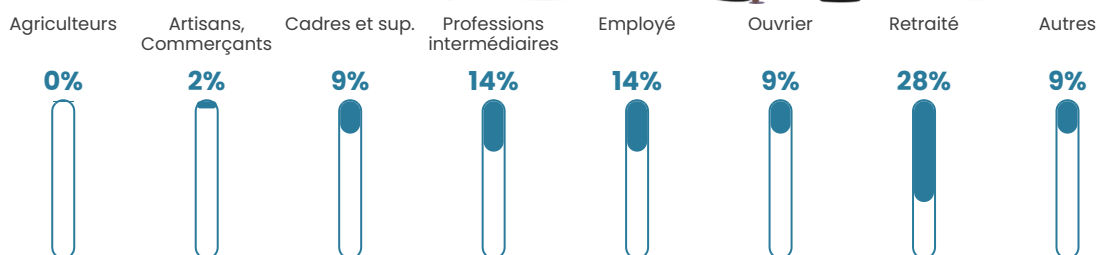


Sources : Institut national de la statistique et des études économiques (insee) selon Les dernières parutions officielles de 2024 portant sur les années 2020, 2021 et 2022.


Tranche d'âge




Activité professionnelle



Niveau de diplôme



Composition des ménages



Profils électoraux

Premier tour

	Emmanuel MACRON	31.28 %
	Marine LE PEN	21.50 %
	Jean-Luc MÉLENCHON	18.15 %
	Yannick JADOT	6.74 %
	Éric ZEMMOUR	6.35 %
	Valérie PÉCRESE	5.77 %
	Nicolas DUPONT- AIGNAN	2.62 %
	Anne HIDALGO	2.30 %
	Jean LASSALLE	2.26 %
	Fabien ROUSSEL	1.97 %
	Philippe POUTOU	0.65 %
	Nathalie ARTHAUD	0.40 %



5 758 inscrits

Participation : 79.39%

Votes blancs : 1.77%

Votes nuls : 0.46%

Second tour

	Emmanuel MACRON	63,84 %
	Marine LE PEN	36,16 %

5 760 inscrits

Participation : 76.02%

Votes blancs : 6.97%

Votes nuls : 2.53%

Sécurité



Agressions physiques / sexuelles

23



Cambriolages

28



Vols / dégradations

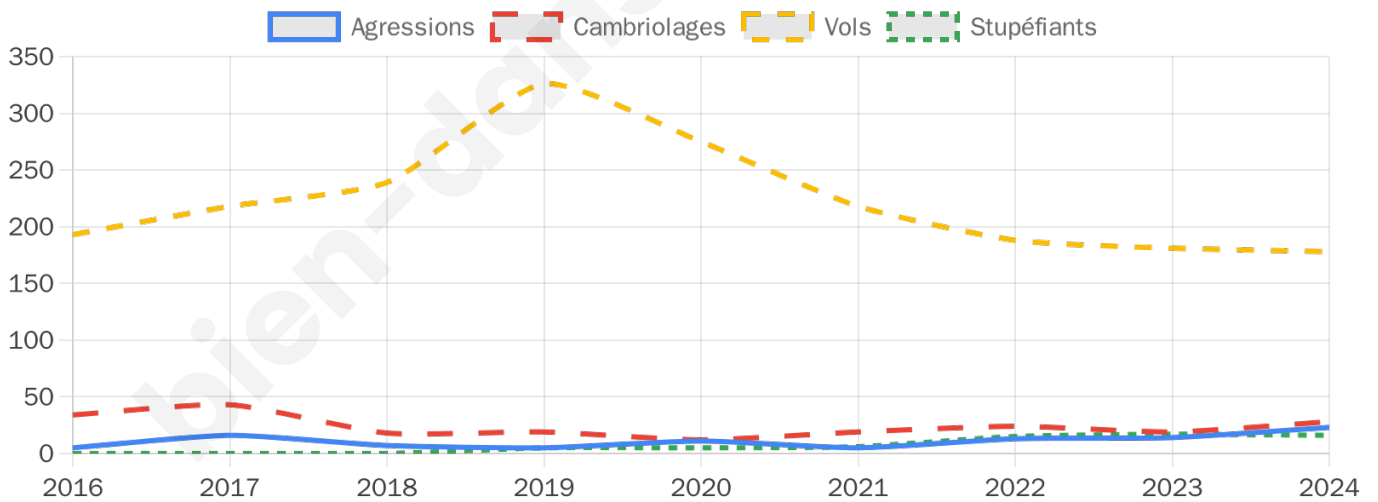
178



Stupéfiants

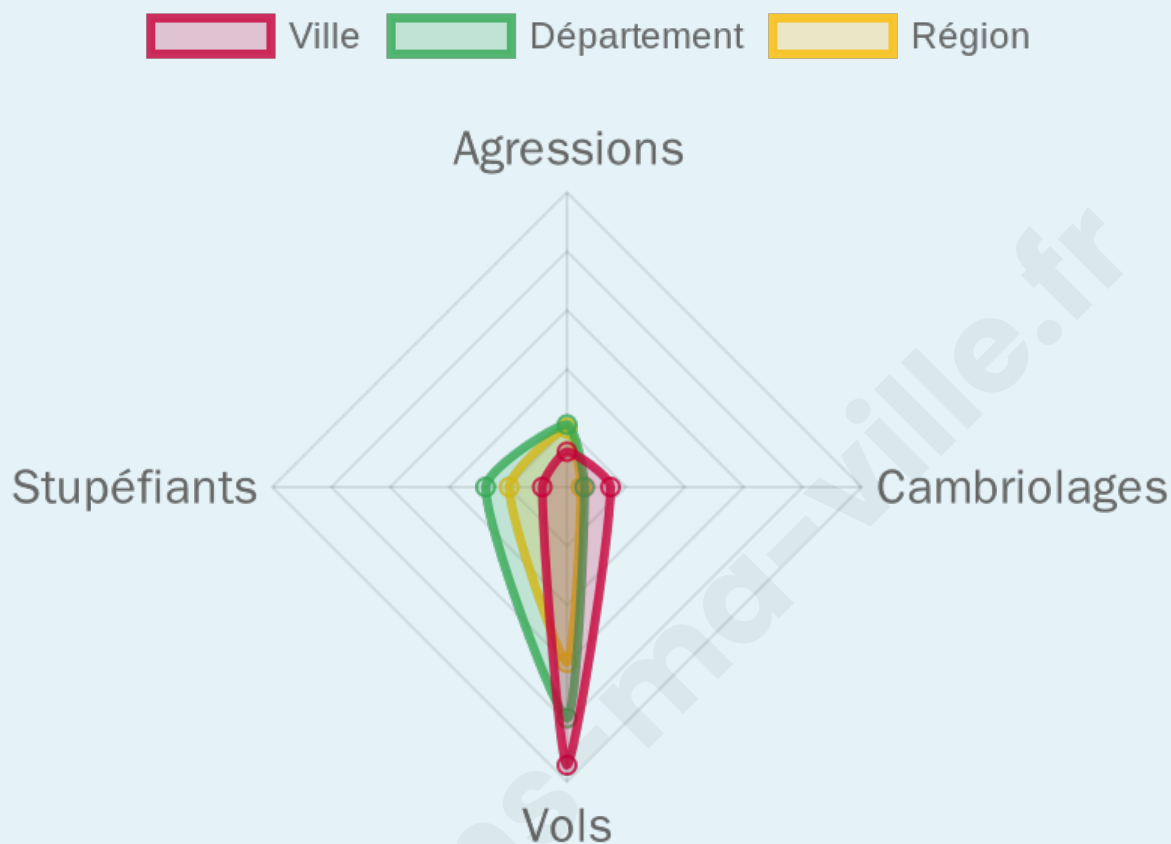
16

Evolution du nombre d'infractions



Pour comparer

(en proportion du nombre d'habitants)



Sources : Bases statistiques communale, départementale et régionale de la délinquance enregistrée par la police et la gendarmerie nationales selon les dernières parutions officielles de 2025 portant sur l'année 2024 ([data.gouv](https://data.gouv.fr)).

Agressions physiques / sexuelles : Violences sexuelles, coups et blessures volontaires intrafamiliaux, coups et blessures volontaires, autres coups, blessures volontaires et vols violents sans arme.

Cambriolages : Cambriolages de logements.

Vols : Vols avec armes, vols d'accessoires sur véhicules, vols dans les véhicules, vols de véhicules, vols sans violence contre des personnes, destructions, dégradations volontaires et escroqueries.

Stupéfiants : Trafic de stupéfiants dont (AFD) et usage de stupéfiants.

Services à la population



Commerce

Hypermarché	1
Supermarché	2
Superette	1
Boulangerie	8
Boucherie	X <u>Dijon</u> 1km
Restaurant	8
Garage	23
Station-service	1
Banque	3
La poste	13
Coiffeur	10
Tabac	X <u>Dijon</u> 1km
Bars / discothèque	X <u>Dijon</u> 1km
Bibliothèque	1
Cinéma	X <u>Quetigny</u> 3km
Vétérinaire	7



Santé

Pharmacie	4
Hôpital	X <u>Dijon</u> 1km
Laboratoire d'analyses médicales	1
Etablissement pour handicapé	X <u>Dijon</u> 1km
EHPA	X <u>Dijon</u> 2km
Médecin	6
Dentiste	2
Chirurgien	X <u>Dijon</u> 1km
Dermatologue	X <u>Dijon</u> 1km
Anesthésiste	X <u>Dijon</u> 2km
Gastro-entérologue	X <u>Dijon</u> 1km
Gynécologue	X <u>Dijon</u> 1km
Cancérologue	X <u>Chalon-sur-Saône</u> 62km
Neurologue	X <u>Dijon</u> 2km
Ophthalmologue	X <u>Dijon</u> 1km
ORL	X <u>Dijon</u> 1km
Cardiologue	X <u>Dijon</u> 1km
Pédiatre	X <u>Dijon</u> 3km
Pneumologue	X <u>Dijon</u> 3km
Psychologue	X <u>Dijon</u> 2km
Radiologue	X <u>Dijon</u> 2km
Rhumatologue	X <u>Dijon</u> 3km
Sage-femme	2



Éducation

Crèche	7
Ecole maternelle Public	2
Ecole maternelle Privé	X <u>Domrémy-la-Pucelle</u> 131km
Ecole primaire Public	3
Ecole primaire Privé	X <u>Dijon</u> 2km
Collège Public	X <u>Dijon</u> 1km
Collège Privé	X <u>Dijon</u> 3km
Lycée Public	X <u>Dijon</u> 1km
Lycée Privé	X <u>Quetigny</u> 3km

Sources : Base Sirene des entreprises et de leurs établissements selon les dernières parutions officielles de 2025 portant sur l'année 2024 ([data.gouv](#)). Liste, localisation et tarifs des professionnels de santé selon les dernières parutions officielles de 2025 portant sur l'année 2024 ([opendatasoft](#)) et FINISS Extraction du Fichier des établissements selon les dernières parutions officielles de 2025 portant sur l'année 2024 ([data.gouv](#)). Adresse et géolocalisation des établissements d'enseignement du premier et second degrés selon les dernières parutions officielles de 2025 portant sur l'année 2024 ([data.education.gouv](#))

Villes autour de Saint-Apollinaire

Ville	Habitants	Superficie	Pop densité	Pop active	Taux chômage	Revenu moyen	Prix immobilier
Quetigny (16 avis)	8 971	8 km ²	1 121 h/km ²	42.8%	5.4%	22 670 €/an	1 816 €/m ²
Varois-et-Chaignot (3 avis)	2 094	10 km ²	209 h/km ²	41.6%	1.5%	29 760 €/an	2 726 €/m ²
Ruffey-lès-Echirey	1 385	11 km ²	126 h/km ²	46.4%	3%	27 650 €/an	1 580 €/m ²
Fontaine-lès-Dijon (2 avis)	9 252	4 km ²	2 313 h/km ²	40.3%	3.2%	28 750 €/an	2 387 €/m ²
Couternon (3 avis)	1 883	6 km ²	314 h/km ²	50.7%	3.3%	29 080 €/an	2 302 €/m ²
Chevigny-Saint-Sauveur (15 avis)	11 108	12 km ²	926 h/km ²	47.6%	4.3%	23 490 €/an	2 001 €/m ²
Ahuy (1 avis)	1 718	6 km ²	286 h/km ²	41.3%	2.9%	26 760 €/an	2 559 €/m ²
Dijon (174 avis)	161 830	40 km ²	4 046 h/km ²	46.9%	6.4%	22 720 €/an	2 183 €/m ²
Bellefond	918	2 km ²	459 h/km ²	44.4%	2.1%	31 070 €/an	2 676 €/m ²
Longvic (4 avis)	8 896	10 km ²	890 h/km ²	46.3%	6.8%	21 840 €/an	1 895 €/m ²
Neuilly-lès-Dijon	3 036	8 km ²	380 h/km ²	44.8%	3.9%	23 140 €/an	2 449 €/m ²
Sennecey-lès-Dijon (1 avis)	2 151	3 km ²	717 h/km ²	47.7%	3%	25 280 €/an	2 247 €/m ²
Orgeux (1 avis)	466	4 km ²	117 h/km ²	44.8%	3.6%	28 410 €/an	1 020 €/m ²
Talant (10 avis)	11 896	4 km ²	2 974 h/km ²	40.1%	6.1%	23 800 €/an	2 008 €/m ²
Daix	1 515	11 km ²	138 h/km ²	42.3%	2.3%	33 340 €/an	4 246 €/m ²

Avis sur la ville de Saint-Apollinaire



Moyenne par critère



Villes autour de Saint-Apollinaire

Ville	Note globale	Sécurité	Éducation	Sport Loisir	Environnement	Vie pratique
Quetigny (16 avis)	3.6	2.8	3.6	3.9	3.4	4.1
Varois-et-Chaignot (3 avis)	2.4	2.7	2.7	2.3	2.7	1.7
Ruffey-lès-Echirey	-	-	-	-	-	-
Fontaine-lès-Dijon (2 avis)	4.2	4.5	4.0	4.5	4.5	3.5
Couternon (3 avis)	3.4	4.3	4.3	3.3	2.7	2.3
Chevigny-Saint-Sauveur (15 avis)	3.9	3.9	3.9	4.2	3.8	3.9
Ahuy (1 avis)	2.4	2.0	3.0	3.0	1.0	3.0
Dijon (174 avis)	3.6	3.3	3.9	3.7	3.4	3.7
Bellefond	-	-	-	-	-	-
Longvic (4 avis)	2.9	2.3	3.0	3.3	2.8	3.0
Neuilly-lès-Dijon	-	-	-	-	-	-
Sennecey-lès-Dijon (1 avis)	4.8	4.0	5.0	5.0	5.0	5.0
Orgeux (1 avis)	4.0	5.0	5.0	2.0	5.0	3.0
Talant (10 avis)	2.6	2.0	2.8	2.7	3.0	2.6
Daix	-	-	-	-	-	-



Vous aimez votre ville ? Notez-la !

Et faites-nous part de vos remarques constructives



Avec

BIEN dans ma **VILLE** 