



Version web

Ville de Saint-Apollinaire

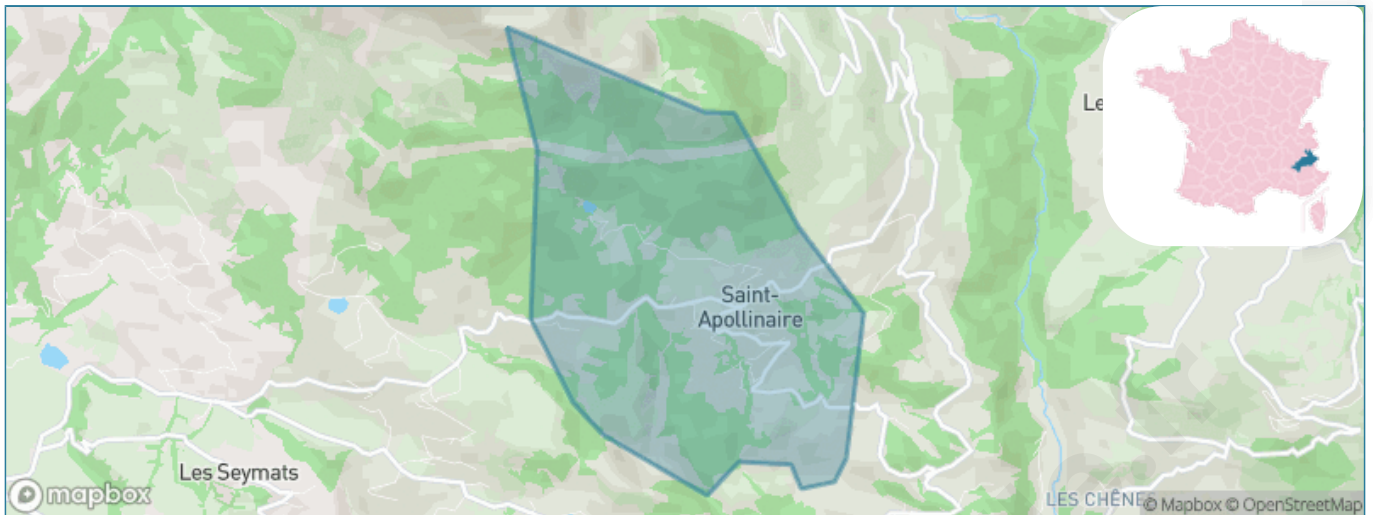
Présenté par

BIEN dans
ma **VILLE** 

Sommaire

Situation géographique	3
Statistiques sur la population	4
Evolution du nombre d'habitants	4
Tranche d'âge	5
0-14 ans	5
15-29 ans	5
30-44 ans	5
45-59 ans	5
60-74 ans	5
75-89 ans	5
90 ans et +	5
Activité professionnelle	5
Agriculteurs	5
Artisans, Commerçants	5
Cadres et sup.	5
Professions intermédiaires	5
Employé	5
Ouvrier	5
Retraité	5
Autres	5
Niveau de diplôme	6
Sans diplôme ou CEP	6
Brevet, BEPC, DNB	6
CAP-BEP ou équivalent	6
BAC ou équivalent	6
BAC+2	6
BAC+3 ou +4	6
BAC+5 ou plus	6
Composition des ménages	6
Couple sans enfant	6
Couple avec enfant(s)	6
Famille monoparentale	6
Colocation / Autre	6
Personnes seules	6
Profils électoraux	7
Premier tour	7
Sécurité	8
Evolution du nombre d'infractions	8
Pour comparer	9
Services à la population	10
Commerce	10
Éducation	10
Villes autour de Saint-Apollinaire	11

Situation géographique



i Informations clés

- **Région** : Provence-Alpes-Côte d'Azur
- **Département** : Hautes-Alpes
- **Code postal** : 05160
- **Superficie** : 7 km²



Statistiques sur la population



Nombre d'habitants

209



Age moyen

47 ans



Pop active

38.3%



Taux chômage

10.4%



Pop densité

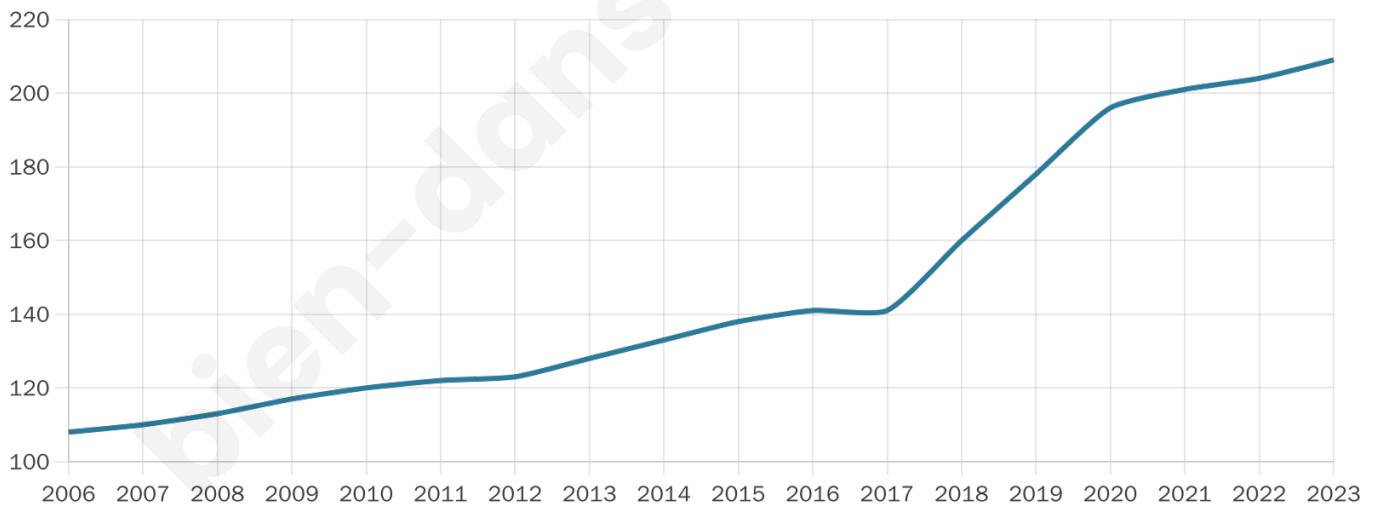
30 h/km²



Revenu moyen

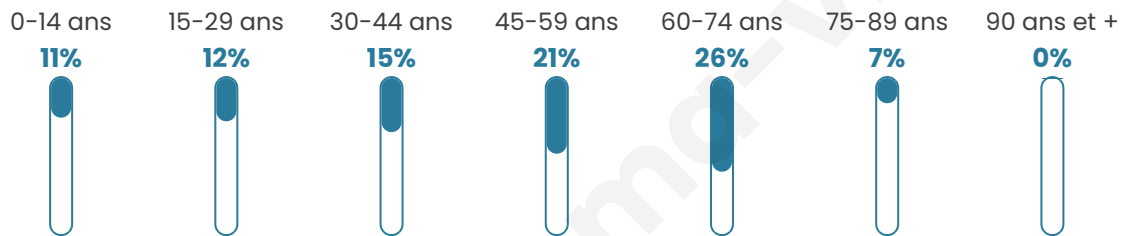
23 750 €/an

Evolution du nombre d'habitants

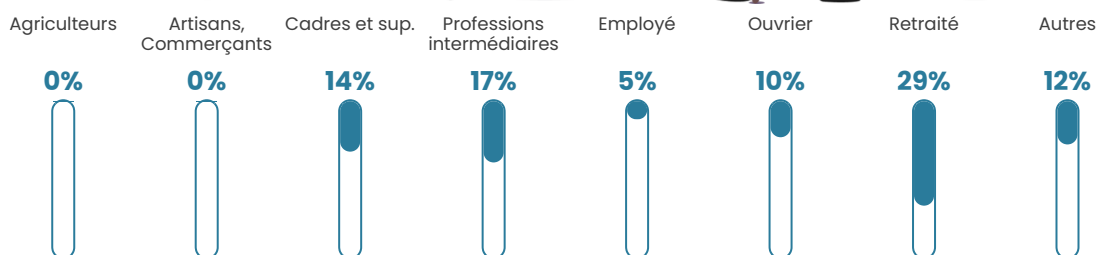


Sources : Institut national de la statistique et des études économiques (insee) selon Les dernières parutions officielles de 2024 portant sur les années 2020, 2021 et 2022.


Tranche d'âge




Activité professionnelle



Niveau de diplôme















Composition des ménages



Profils électoraux

Premier tour

	Emmanuel MACRON	31.78 %
	Jean-Luc MÉLENCHON	23.26 %
	Marine LE PEN	13.18 %
	Yannick JADOT	7.75 %
	Jean LASSALLE	6.20 %
	Éric ZEMMOUR	4.65 %
	Anne HIDALGO	4.65 %
	Valérie PÉCRESSE	3.88 %
	Nicolas DUPONT-AIGNAN	2.33 %
	Philippe POUTOU	1.55 %
	Fabien ROUSSEL	0.78 %
	Nathalie ARTHAUD	0.00 %



157 inscrits

Participation : 84.08%

Votes blancs : 2.27%

Votes nuls : 0.00%

Second tour

	Emmanuel MACRON	67,83 %
	Marine LE PEN	32,17 %

155 inscrits

Participation : 84.52%

Votes blancs : 8.4%

Votes nuls : 3.82%

Sécurité



Agressions physiques / sexuelles

0



Cambriolages

0



Vols / dégradations

0



Stupéfiants

0

Evolution du nombre d'infractions



Pour comparer

(en proportion du nombre d'habitants)



Sources : Bases statistiques communale, départementale et régionale de la délinquance enregistrée par la police et la gendarmerie nationales selon les dernières parutions officielles de 2025 portant sur l'année 2024 ([data.gouv](https://data.gouv.fr)).

Agressions physiques / sexuelles : Violences sexuelles, coups et blessures volontaires intrafamiliaux, coups et blessures volontaires, autres coups, blessures volontaires et vols violents sans arme.

Cambriolages : Cambriolages de logements.

Vols : Vols avec armes, vols d'accessoires sur véhicules, vols dans les véhicules, vols de véhicules, vols sans violence contre des personnes, destructions, dégradations volontaires et escroqueries.

Stupéfiants : Trafic de stupéfiants dont (AFD) et usage de stupéfiants.

Services à la population



Commerce

Hypermarché	X Gap 21km
Supermarché	X Puy-Sanières 5km
Superette	X Savines-le-Lac 5km
Boulangerie	X Savines-le-Lac 5km
Boucherie	X Savines-le-Lac 5km
Restaurant	X Réallon 1km
Garage	X Prunières 4km
Station-service	X Savines-le-Lac 5km
Banque	X Chorges 7km
La poste	X Puy-Sanières 6km
Coiffeur	X Réallon 1km
Tabac	X Savines-le-Lac 5km
Bars / discothèque	X Chorges 5km
Bibliothèque	X Gap 21km
Cinéma	X Embrun 10km
Vétérinaire	X Chorges 7km



Santé

Pharmacie	X Savines-le-Lac 5km
Hôpital	X Embrun 10km
Laboratoire d'analyses médicales	X Embrun 9km
Etablissement pour handicapé	X Savines-le-Lac 5km
EHPA	X Savines-le-Lac 5km
Médecin	X Savines-le-Lac 5km
Dentiste	X Chorges 8km
Chirurgien	X Chorges 8km
Dermatologue	X Gap 23km
Anesthésiste	X Gap 23km
Gastro-entérologue	X Gap 23km
Gynécologue	X Embrun 9km
Cancérologue	X Manosque 94km
Neurologue	X Gap 23km
Ophtalmologue	X Embrun 11km
ORL	X Gap 23km
Cardiologue	X Gap 23km
Pédiatre	X Digne-les-Bains 54km
Pneumologue	X Saint-Jean-de-Maurienne 79km
Psychologue	X Gap 22km
Radiologue	X Saint-Julien-en-Champsaur 21km
Rhumatologue	X Embrun 10km
Sage-femme	X Chorges 7km



Éducation

Crèche	X Savines-le-Lac 5km
Ecole maternelle Public	X Embrun 10km
Ecole maternelle Privé	X Grenoble 85km
Ecole primaire Public	X Réallon 2km
Ecole primaire Privé	X Gap 22km
Collège Public	X Embrun 10km
Collège Privé	X Gap 23km
Lycée Public	X Embrun 10km
Lycée Privé	X Saint-Jean-Saint-Nicolas 17km

Sources : Base Sirene des entreprises et de leurs établissements selon les dernières parutions officielles de 2025 portant sur l'année 2024 ([data.gov](#)). Liste, localisation et tarifs des professionnels de santé selon les dernières parutions officielles de 2025 portant sur l'année 2024 ([opendatasoft](#)) et FINISS Extraction du Fichier des établissements selon les dernières parutions officielles de 2025 portant sur l'année 2024 ([data.gov](#)). Adresse et géolocalisation des établissements d'enseignement du premier et second degrés selon les dernières parutions officielles de 2025 portant sur l'année 2024 ([data.education.gov](#))

Villes autour de Saint-Apollinaire

Ville	Habitants	Superficie	Pop densité	Pop active	Taux chômage	Revenu moyen	Prix immobilier
Prunières	318	13 km ²	24 h/km ²	42.5%	3.8%	24 560 €/an	2 340 €/m ²
Réallon	242	71 km ²	3 h/km ²	50.8%	3.7%	21 460 €/an	2 200 €/m ²
Puy-Saint-Eusèbe	191	11 km ²	17 h/km ²	40.3%	4.2%	24 120 €/an	4 444 €/m ²
Savines-le-Lac (2 avis)	1 102	25 km ²	44 h/km ²	43.9%	3.5%	22 720 €/an	2 674 €/m ²
Puy-Sanières	288	11 km ²	26 h/km ²	39.6%	2.1%	22 730 €/an	3 747 €/m ²
Chorges (3 avis)	3 146	53 km ²	59 h/km ²	45.8%	5%	22 770 €/an	2 443 €/m ²
Pontis	96	14 km ²	7 h/km ²	35.4%	2.1%	NC	1 949 €/m ²
Crots (1 avis)	1 195	53 km ²	23 h/km ²	42.3%	4.6%	21 370 €/an	2 281 €/m ²
Embrun (6 avis)	6 412	36 km ²	178 h/km ²	40.5%	4.5%	21 750 €/an	2 712 €/m ²
Le Sauze-du-Lac (2 avis)	159	8 km ²	20 h/km ²	40.9%	5.7%	20 820 €/an	6 224 €/m ²
Montgardin	481	15 km ²	32 h/km ²	48.2%	3.3%	23 700 €/an	2 873 €/m ²
Baratier	648	16 km ²	41 h/km ²	44%	4.2%	21 630 €/an	3 271 €/m ²
Saint-Sauveur	481	24 km ²	20 h/km ²	49.7%	1.9%	22 410 €/an	3 026 €/m ²
Châteauroux-les-Alpes	1 234	92 km ²	13 h/km ²	48.5%	3.2%	22 240 €/an	2 760 €/m ²
La Bâtie-Neuve (7 avis)	2 628	28 km ²	94 h/km ²	46.8%	3.3%	22 770 €/an	2 943 €/m ²

bien-dans-ma-ville.fr



Vous aimez votre ville ? Notez-la !

Et faites-nous part de vos remarques constructives



Avec

BIEN dans ma **VILLE** 