



Version web

# Ville de Saint-Antoine-la-Forêt

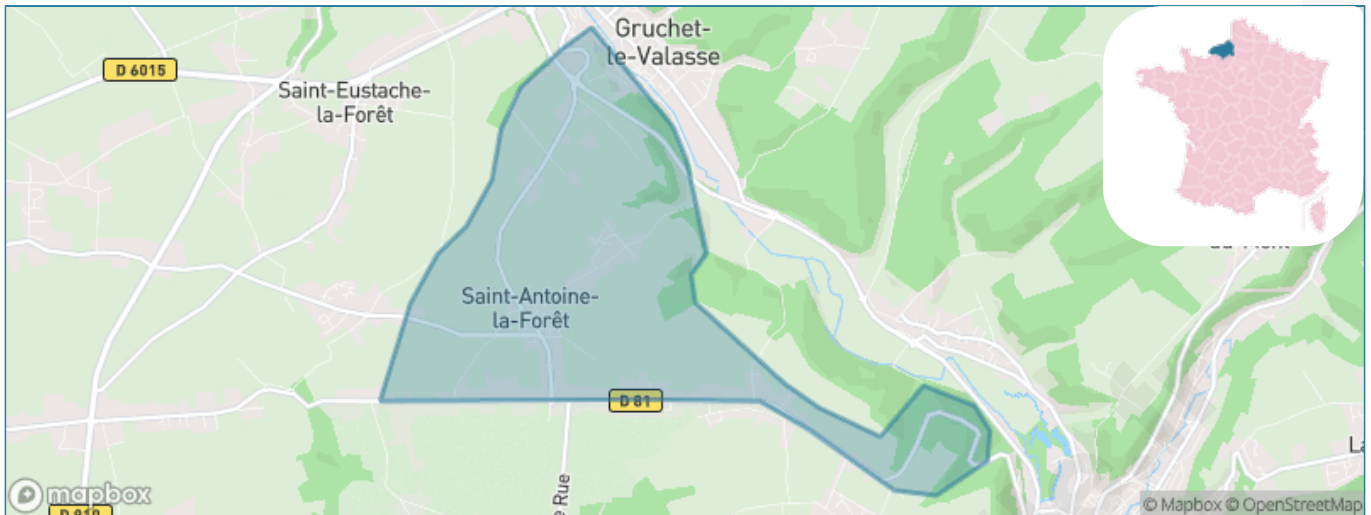
Présenté par

**BIEN** dans ma **VILLE** 

# Sommaire

Situation géographique .....	3
Statistiques sur la population .....	4
Evolution du nombre d'habitants .....	4
Tranche d'âge .....	5
0-14 ans .....	5
15-29 ans .....	5
30-44 ans .....	5
45-59 ans .....	5
60-74 ans .....	5
75-89 ans .....	5
90 ans et + .....	5
Activité professionnelle .....	5
Agriculteurs .....	5
Artisans, Commerçants .....	5
Cadres et sup. ....	5
Professions intermédiaires .....	5
Employé .....	5
Ouvrier .....	5
Retraité .....	5
Autres .....	5
Niveau de diplôme .....	6
Sans diplôme ou CEP .....	6
Brevet, BEPC, DNB .....	6
CAP-BEP ou équivalent .....	6
BAC ou équivalent .....	6
BAC+2 .....	6
BAC+3 ou +4 .....	6
BAC+5 ou plus .....	6
Composition des ménages .....	6
Couple sans enfant .....	6
Couple avec enfant(s) .....	6
Famille monoparentale .....	6
Colocation / Autre .....	6
Personnes seules .....	6
Profil électoraux .....	7
Premier tour .....	7
Sécurité .....	8
Evolution du nombre d'infractions .....	8
Pour comparer .....	9
Services à la population .....	10
Commerce .....	10
Éducation .....	10
Villes autour de Saint-Antoine-la-Forêt .....	11
Avis sur la ville de Saint-Antoine-la-Forêt .....	12
Moyenne par critère .....	12
Villes autour de Saint-Antoine-la-Forêt .....	12
Répartition des avis par note .....	12
Répartition des avis par note .....	12

# Situation géographique



## i Informations clés

- **Région** : Normandie
- **Département** : Seine-Maritime
- **Code postal** : 76170
- **Superficie** : 6 km<sup>2</sup>



# Statistiques sur la population



Nombre d'habitants

**1 105**



Age moyen

**38 ans**



Pop active

**50.7%**



Taux chômage

**3.6%**



Pop densité

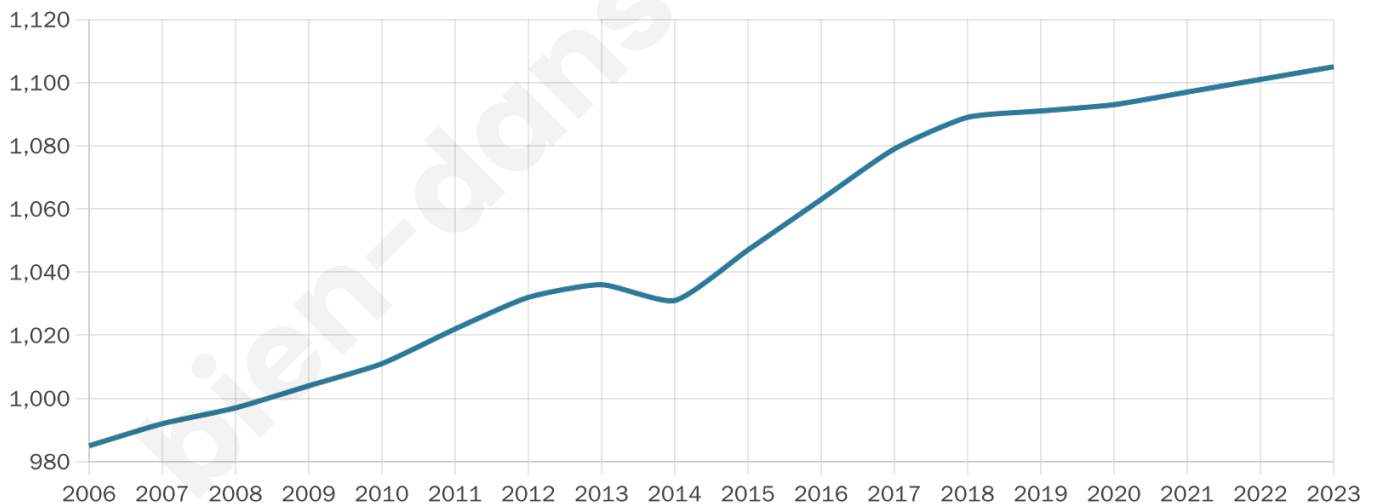
**184 h/km<sup>2</sup>**



Revenu moyen

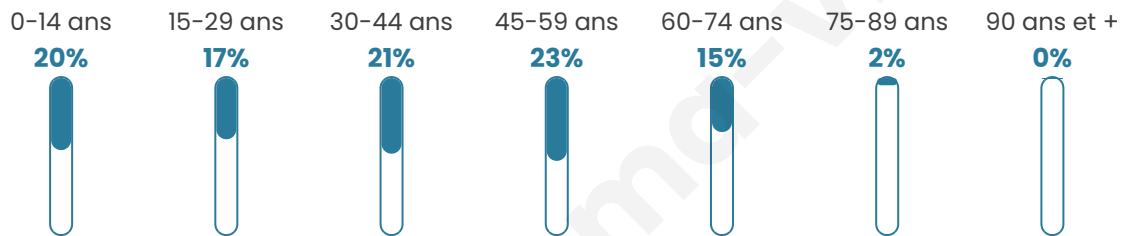
**24 750 €/an**

## Evolution du nombre d'habitants

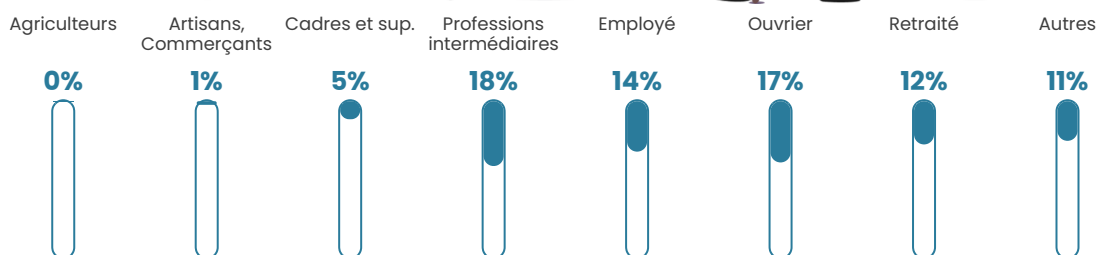


Sources : Institut national de la statistique et des études économiques (insee) selon Les dernières parutions officielles de 2024 portant sur les années 2020, 2021 et 2022.

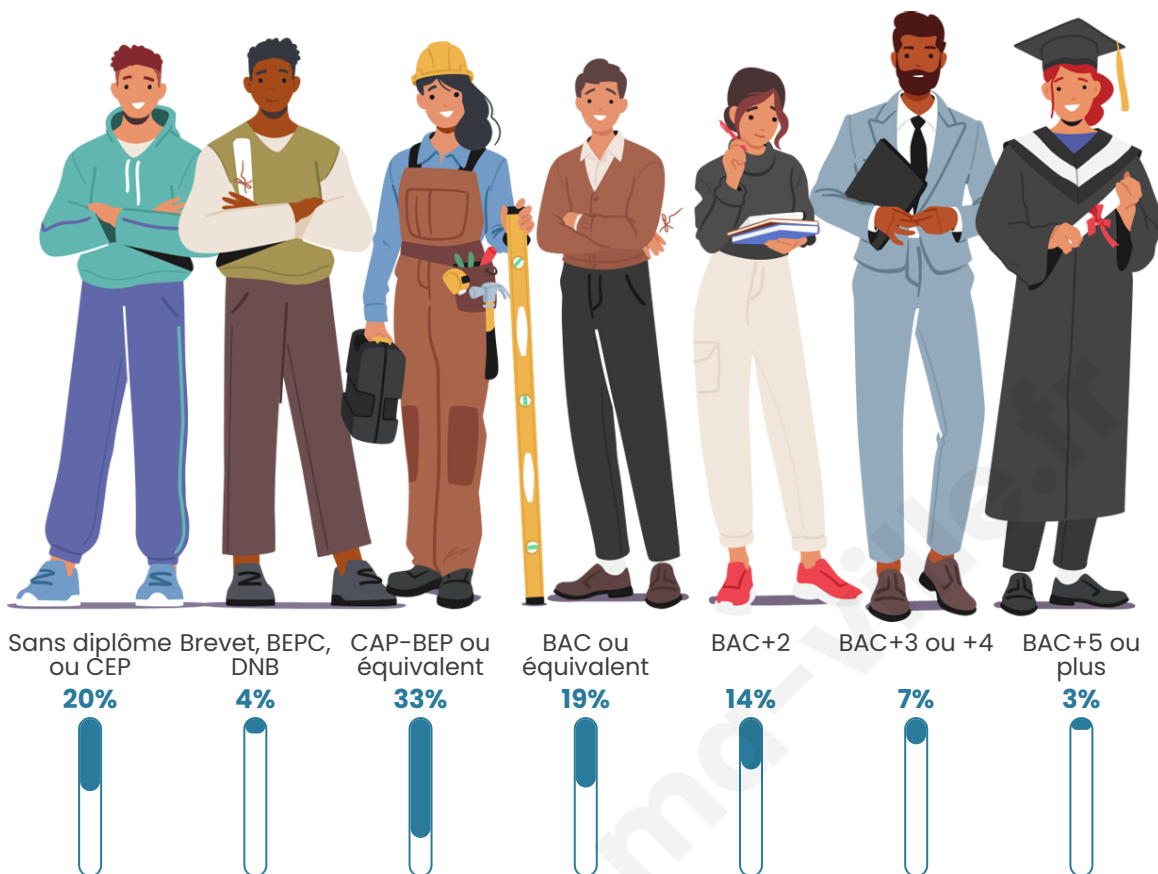
## Tranche d'âge




## Activité professionnelle



## Niveau de diplôme













## Composition des ménages



# Profils électoraux

## Premier tour

	Marine LE PEN	32.47 %
	Emmanuel MACRON	29.56 %
	Jean-Luc MÉLENCHON	17.61 %
	Fabien ROUSSEL	3.37 %
	Éric ZEMMOUR	3.22 %
	Yannick JADOT	3.22 %
	Jean LASSALLE	3.06 %
	Nicolas DUPONT-AIGNAN	2.14 %
	Valérie PÉCRESE	1.99 %
	Anne HIDALGO	1.68 %
	Philippe POUTOU	1.38 %
	Nathalie ARTHAUD	0.31 %



### 841 inscrits

Participation : 79.31%

Votes blancs : 1.35%

Votes nuls : 0.75%

## Second tour

	Emmanuel MACRON	50,66 %
	Marine LE PEN	49,34 %

### 842 inscrits

Participation : 80.52%

Votes blancs : 9%

Votes nuls : 1.62%

# Sécurité



Agressions physiques / sexuelles

0



Cambriolages

0



Vols / dégradations

0



Stupéfiants

0

## Evolution du nombre d'infractions



## Pour comparer

(en proportion du nombre d'habitants)



Sources : Bases statistiques communale, départementale et régionale de la délinquance enregistrée par la police et la gendarmerie nationales selon les dernières parutions officielles de 2025 portant sur l'année 2024 ([data.gouv](https://data.gouv.fr)).

Agressions physiques / sexuelles : Violences sexuelles, coups et blessures volontaires intrafamiliaux, coups et blessures volontaires, autres coups, blessures volontaires et vols violents sans arme.

Cambriolages : Cambriolages de logements.

Vols : Vols avec armes, vols d'accessoires sur véhicules, vols dans les véhicules, vols de véhicules, vols sans violence contre des personnes, destructions, dégradations volontaires et escroqueries.

Stupéfiants : Trafic de stupéfiants dont (AFD) et usage de stupéfiants.

# Services à la population



## Commerce

Hypermarché	X <a href="#">Gruchet-le-Valasse</a> 4km
Supermarché	X <a href="#">Gruchet-le-Valasse</a> 3km
Superette	X <a href="#">Saint-Nicolas-de-la-Taille</a> 3km
Boulangerie	X <a href="#">Mélamare</a> 1km
Boucherie	X <a href="#">Mélamare</a> 1km
Restaurant	X <a href="#">Gruchet-le-Valasse</a> 3km
Garage	<b>3</b>
Station-service	X <a href="#">Gruchet-le-Valasse</a> 2km
Banque	X <a href="#">Bolbec</a> 4km
La poste	X <a href="#">Gruchet-le-Valasse</a> 4km
Coiffeur	X <a href="#">Saint-Nicolas-de-la-Taille</a> 1km
Tabac	X <a href="#">Bolbec</a> 4km
Bars / discothèque	X <a href="#">Gruchet-le-Valasse</a> 3km
Bibliothèque	X <a href="#">Bolbec</a> 5km
Cinéma	X <a href="#">Port-Jérôme-sur-Seine</a> 9km
Vétérinaire	X <a href="#">Gruchet-le-Valasse</a> 3km



## Santé

Pharmacie	X <a href="#">Gruchet-le-Valasse</a> 3km
Hôpital	X <a href="#">Bolbec</a> 4km
Laboratoire d'analyses médicales	X <a href="#">Bolbec</a> 4km
Etablissement pour handicapé	X <a href="#">Bolbec</a> 4km
EHPA	X <a href="#">Gruchet-le-Valasse</a> 3km
Médecin	X <a href="#">Gruchet-le-Valasse</a> 3km
Dentiste	X <a href="#">Saint-Nicolas-de-la-Taille</a> 1km
Chirurgien	X <a href="#">Lillebonne</a> 6km
Dermatologue	X <a href="#">Toussaint</a> 23km
Anesthésiste	X <a href="#">Lillebonne</a> 5km
Gastro-entérologue	X <a href="#">Lillebonne</a> 6km
Gynécologue	X <a href="#">Port-Jérôme-sur-Seine</a> 10km
Cancérologue	X <a href="#">Le Havre</a> 24km
Neurologue	X <a href="#">Le Havre</a> 26km
Ophtalmologue	X <a href="#">Bolbec</a> 4km
ORL	X <a href="#">Lillebonne</a> 6km
Cardiologue	X <a href="#">Pont-Audemer</a> 20km
Pédiatre	X <a href="#">Saint-Jean-de-la-Neuville</a> 6km
Pneumologue	X <a href="#">Le Havre</a> 22km
Psychologue	X <a href="#">Montivilliers</a> 20km
Radiologue	X <a href="#">Bolbec</a> 4km
Rhumatologue	X <a href="#">Bolbec</a> 4km
Sage-femme	X <a href="#">Bolbec</a> 4km



## Éducation

Crèche	<b>2</b>
Ecole maternelle Public	<b>1</b>
Ecole maternelle Privé	X <a href="#">Le Havre</a> 26km
Ecole primaire Public	<b>1</b>
Ecole primaire Privé	X <a href="#">Bolbec</a> 4km
Collège Public	X <a href="#">Gruchet-le-Valasse</a> 3km
Collège Privé	X <a href="#">Bolbec</a> 4km
Lycée Public	X <a href="#">Bolbec</a> 4km
Lycée Privé	X <a href="#">Pont-Audemer</a> 20km

Sources : Base Sirene des entreprises et de leurs établissements selon les dernières parutions officielles de 2025 portant sur l'année 2024 ([data.gouv](#)). Liste, localisation et tarifs des professionnels de santé selon les dernières parutions officielles de 2025 portant sur l'année 2024 ([opendatasoft](#)) et FINISS Extraction du Fichier des établissements selon les dernières parutions officielles de 2025 portant sur l'année 2024 ([data.gouv](#)). Adresse et géolocalisation des établissements d'enseignement du premier et second degrés selon les dernières parutions officielles de 2025 portant sur l'année 2024 ([data.education.gouv](#))

## Villes autour de Saint-Antoine-la-Forêt

Ville	Habitants	Superficie	Pop densité	Pop active	Taux chômage	Revenu moyen	Prix immobilier
Mélamare (2 avis)	938	6 km <sup>2</sup>	156 h/km <sup>2</sup>	47%	3%	26 190 €/an	1 992 €/m <sup>2</sup>
Saint-Nicolas-de-la-Taille (4 avis)	1 627	9 km <sup>2</sup>	181 h/km <sup>2</sup>	51.3%	3.2%	25 890 €/an	1 948 €/m <sup>2</sup>
Saint-Eustache-la-Forêt	1 194	6 km <sup>2</sup>	199 h/km <sup>2</sup>	47.6%	4.9%	22 430 €/an	1 574 €/m <sup>2</sup>
Gruchet-le-Valasse (4 avis)	3 008	14 km <sup>2</sup>	215 h/km <sup>2</sup>	44.4%	4.5%	21 670 €/an	1 535 €/m <sup>2</sup>
Saint-Jean-de-Folleville	785	13 km <sup>2</sup>	60 h/km <sup>2</sup>	50.2%	3.1%	25 290 €/an	1 708 €/m <sup>2</sup>
Les Trois-Pierres (1 avis)	832	7 km <sup>2</sup>	119 h/km <sup>2</sup>	46.3%	2%	27 770 €/an	2 089 €/m <sup>2</sup>
Bolbec (15 avis)	11 590	12 km <sup>2</sup>	966 h/km <sup>2</sup>	43.8%	9.6%	18 770 €/an	1 319 €/m <sup>2</sup>
La Remuée	1 277	7 km <sup>2</sup>	182 h/km <sup>2</sup>	50.7%	3.6%	27 260 €/an	2 188 €/m <sup>2</sup>
La Cerlangue (2 avis)	1 300	27 km <sup>2</sup>	48 h/km <sup>2</sup>	48.8%	3.2%	25 950 €/an	1 915 €/m <sup>2</sup>
Tancarville (1 avis)	1 268	7 km <sup>2</sup>	181 h/km <sup>2</sup>	48.3%	4.8%	24 720 €/an	1 999 €/m <sup>2</sup>
Beuzevillette	606	5 km <sup>2</sup>	121 h/km <sup>2</sup>	47.7%	5.9%	24 650 €/an	1 780 €/m <sup>2</sup>
Lillebonne (4 avis)	8 541	14 km <sup>2</sup>	610 h/km <sup>2</sup>	46.6%	10.1%	19 530 €/an	1 440 €/m <sup>2</sup>
La Trinité-du-Mont	951	2 km <sup>2</sup>	476 h/km <sup>2</sup>	45.5%	3.3%	23 570 €/an	1 780 €/m <sup>2</sup>
Saint-Jean-de-la-Neuville	665	7 km <sup>2</sup>	95 h/km <sup>2</sup>	49.6%	3.8%	25 000 €/an	1 937 €/m <sup>2</sup>
Saint-Gilles-de-la-Neuville (1 avis)	666	7 km <sup>2</sup>	95 h/km <sup>2</sup>	50.3%	2.4%	27 130 €/an	1 753 €/m <sup>2</sup>

# Avis sur la ville de Saint-Antoine-la-Forêt



## Moyenne par critère



## Villes autour de Saint-Antoine-la-Forêt

Ville	Note globale	Sécurité	Éducation	Sport Loisir	Environnement	Vie pratique
Mélamare (2 avis)	4.2	5.0	2.5	4.5	5.0	4.0
Saint-Nicolas-de-la-Taille (4 avis)	3.8	4.0	4.3	3.8	3.5	3.5
Saint-Eustache-la-Forêt	-	-	-	-	-	-
Gruchet-le-Valasse (4 avis)	4.0	4.0	3.8	3.5	4.0	4.5
Saint-Jean-de-Folleville	-	-	-	-	-	-
Les Trois-Pierres (1 avis)	3.0	4.0	4.0	2.0	3.0	2.0
Bolbec (15 avis)	3.7	3.6	3.8	4.1	3.1	3.9
La Remuée	-	-	-	-	-	-
La Cerlangue (2 avis)	3.5	3.5	3.5	3.5	4.0	3.0
Tancarville (1 avis)	1.8	3.0	2.0	1.0	3.0	0.0
Beuzevillette	-	-	-	-	-	-
Lillebonne (4 avis)	3.3	3.8	3.3	3.3	2.8	3.3
La Trinité-du-Mont	-	-	-	-	-	-
Saint-Jean-de-la-Neuvville	-	-	-	-	-	-
Saint-Gilles-de-la-Neuvville (1 avis)	4.4	4.0	4.0	4.0	5.0	5.0



# Vous aimez votre ville ? Notez-la !

Et faites-nous part de vos remarques constructives



Avec

**BIEN** dans  
ma **VILLE** 