



Version web

Ville de Saint-Antoine- de-Breuilh

Présenté par

BIEN dans
ma **VILLE** 

Sommaire

Situation géographique	3
Statistiques sur la population	4
Evolution du nombre d'habitants	4
Tranche d'âge	5
0-14 ans	5
15-29 ans	5
30-44 ans	5
45-59 ans	5
60-74 ans	5
75-89 ans	5
90 ans et +	5
Activité professionnelle	5
Agriculteurs	5
Artisans, Commerçants	5
Cadres et sup.	5
Professions intermédiaires	5
Employé	5
Ouvrier	5
Retraité	5
Autres	5
Niveau de diplôme	6
Sans diplôme ou CEP	6
Brevet, BEPC, DNB	6
CAP-BEP ou équivalent	6
BAC ou équivalent	6
BAC+2	6
BAC+3 ou +4	6
BAC+5 ou plus	6
Composition des ménages	6
Couple sans enfant	6
Couple avec enfant(s)	6
Famille monoparentale	6
Colocation / Autre	6
Personnes seules	6
Profils électoraux	7
Premier tour	7
Sécurité	8
Evolution du nombre d'infractions	8
Pour comparer	9
Services à la population	10
Commerce	10
Éducation	10
Villes autour de Saint-Antoine-de-Breuilh	11

Situation géographique



i Informations clés

- **Région** : Nouvelle-Aquitaine
- **Département** : Dordogne
- **Code postal** : 24230
- **Superficie** : 17 km²



Statistiques sur la population



Nombre d'habitants

1 784



Age moyen

46 ans



Pop active

40.1%



Taux chômage

9.3%



Pop densité

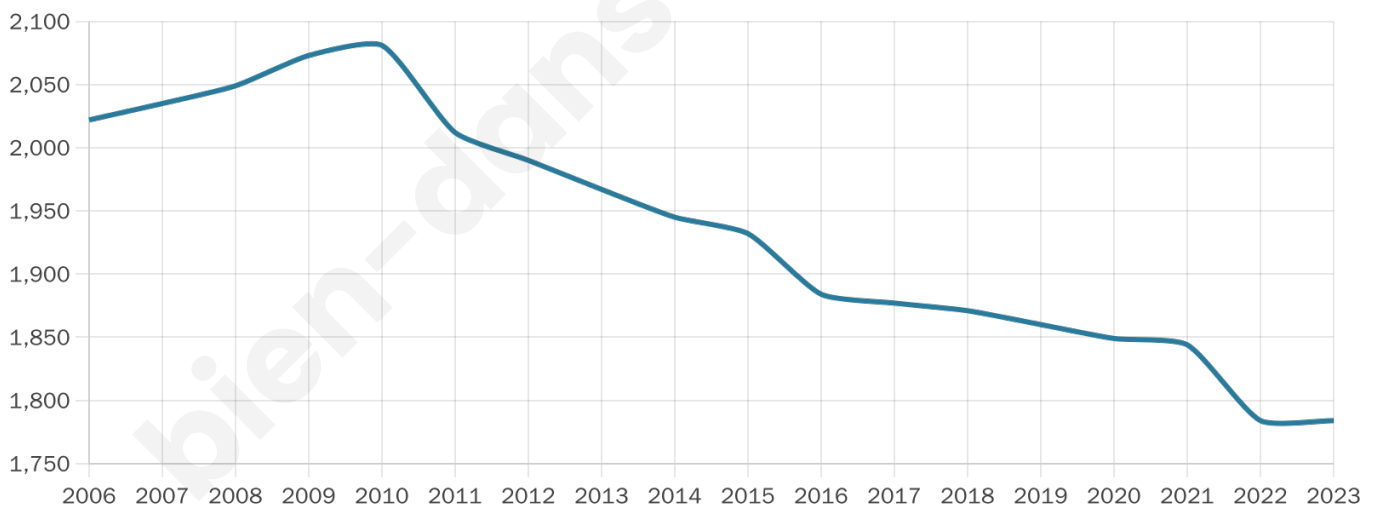
105 h/km²



Revenu moyen

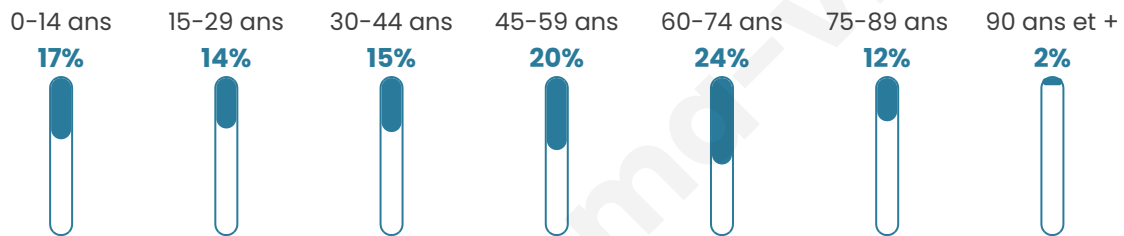
20 140 €/an

Evolution du nombre d'habitants

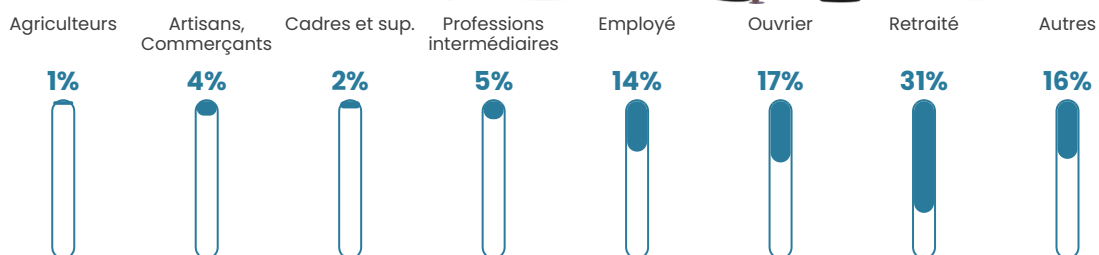


Sources : Institut national de la statistique et des études économiques (insee) selon Les dernières parutions officielles de 2024 portant sur les années 2020, 2021 et 2022.

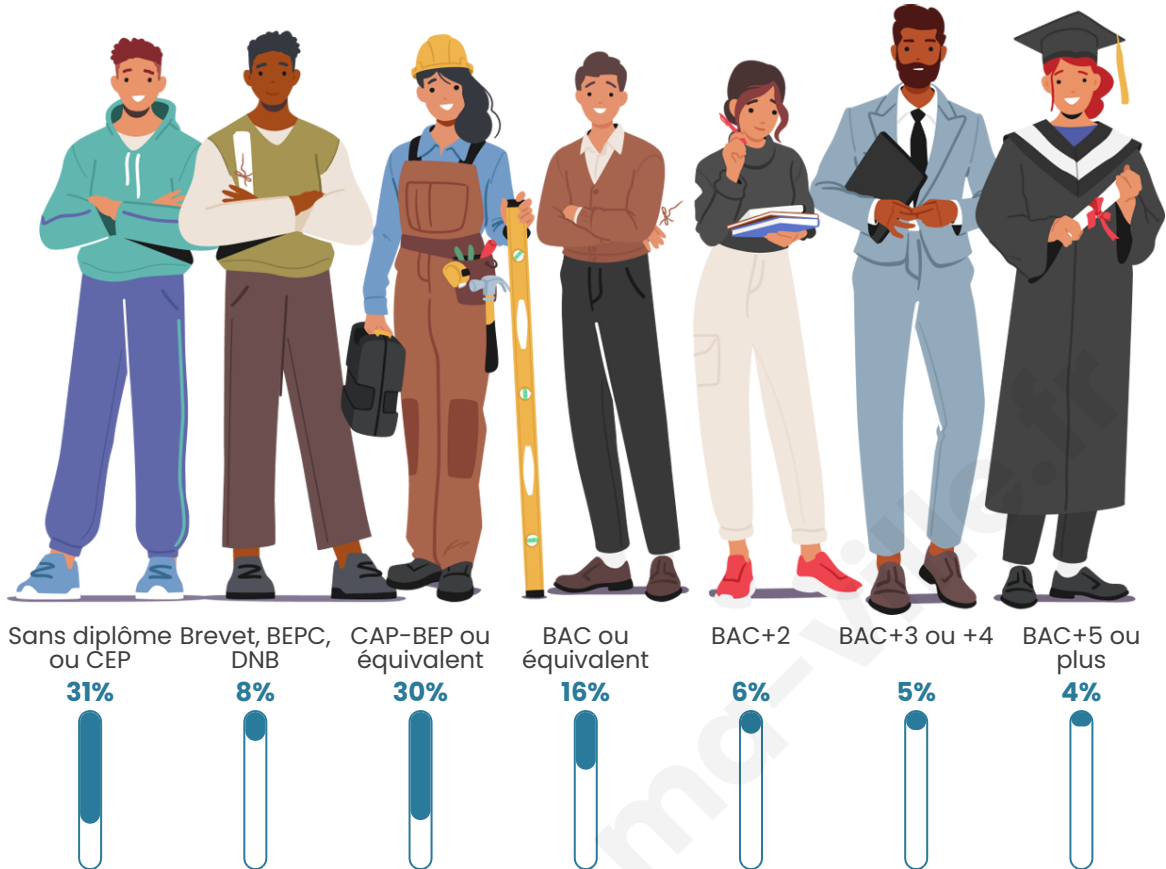
Tranche d'âge




Activité professionnelle



Niveau de diplôme












Composition des ménages



Profils électoraux

Premier tour

	Marine LE PEN	37.09 %
	Emmanuel MACRON	21.84 %
	Jean-Luc MÉLENCHON	15.63 %
	Éric ZEMMOUR	7.67 %
	Jean LASSALLE	6.21 %
	Valérie PÉCRESSÉ	2.62 %
	Yannick JADOT	2.14 %
	Fabien ROUSSEL	2.04 %
	Anne HIDALGO	1.94 %
	Nicolas DUPONT-AIGNAN	1.46 %
	Philippe POUTOU	1.26 %
	Nathalie ARTHAUD	0.10 %



1 391 inscrits

Participation : 75.49%

Votes blancs : 1.33%

Votes nuls : 0.57%

Second tour

	Emmanuel MACRON	39,41 %
	Marine LE PEN	60,59 %

1 390 inscrits

Participation : 75.54%

Votes blancs : 6.38%

Votes nuls : 2.76%

Sécurité



Agressions physiques / sexuelles

0



Cambriolages

0



Vols / dégradations

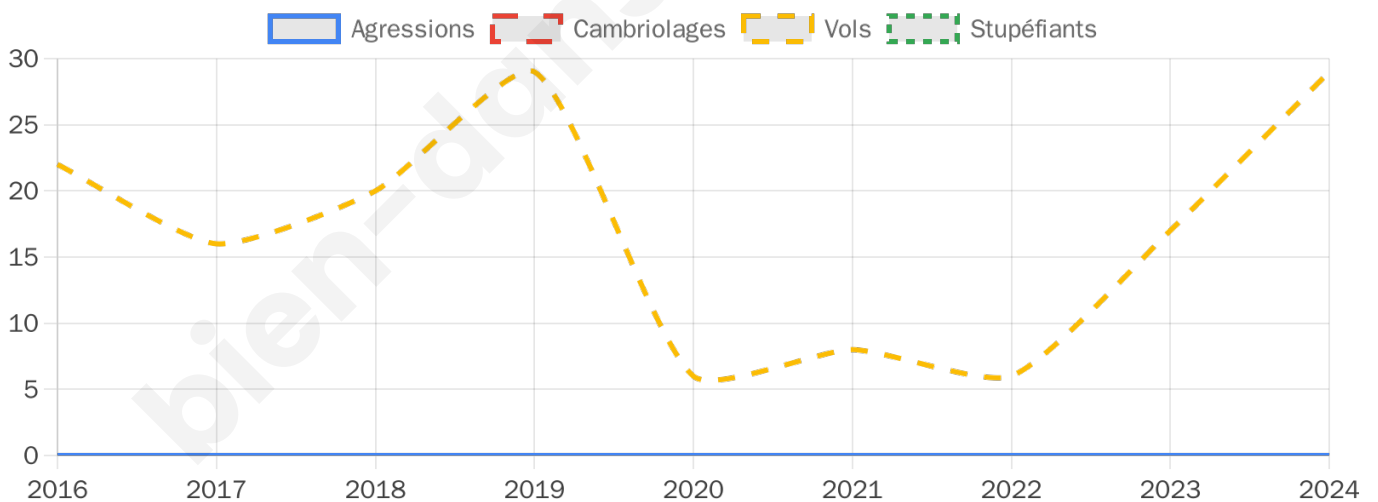
29



Stupéfiants

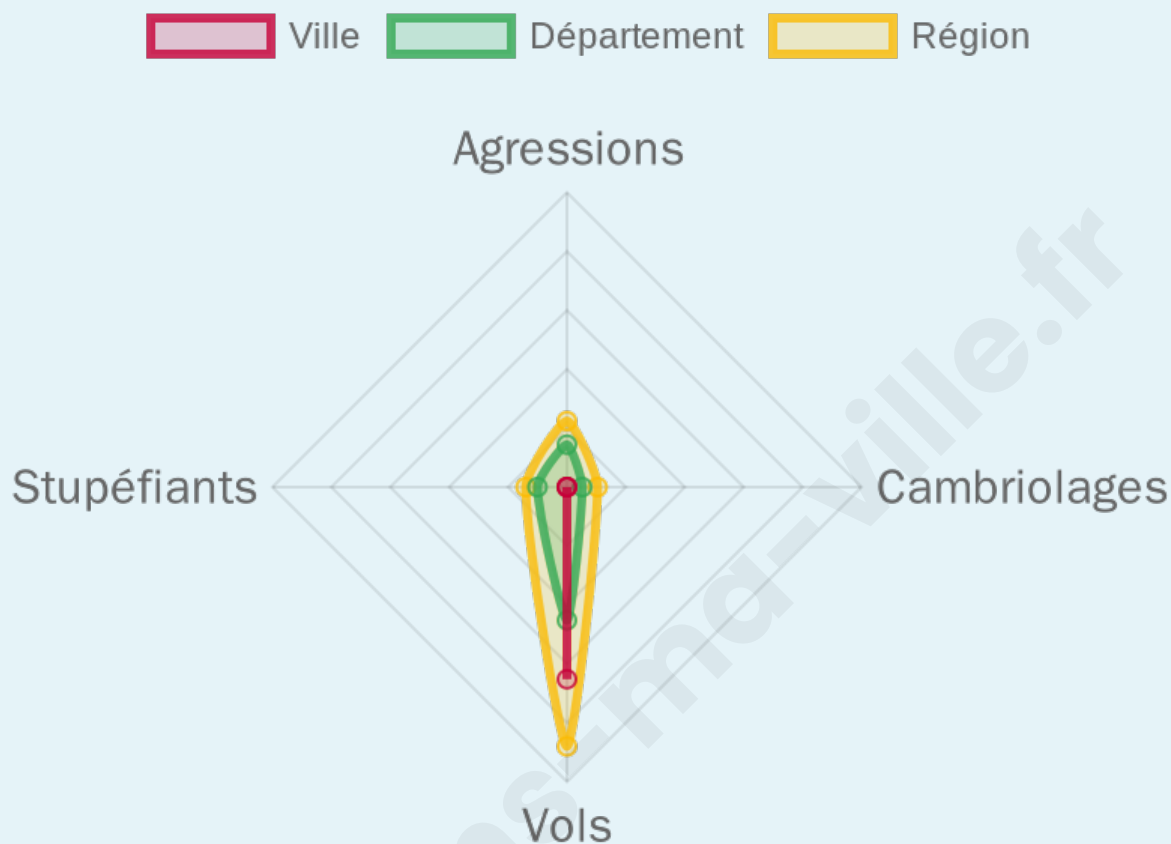
0

Evolution du nombre d'infractions



Pour comparer

(en proportion du nombre d'habitants)



Sources : Bases statistiques communale, départementale et régionale de la délinquance enregistrée par la police et la gendarmerie nationales selon les dernières parutions officielles de 2025 portant sur l'année 2024 ([data.gouv](https://data.gouv.fr)).

Agressions physiques / sexuelles : Violences sexuelles, coups et blessures volontaires intrafamiliaux, coups et blessures volontaires, autres coups, blessures volontaires et vols violents sans arme.

Cambriolages : Cambriolages de logements.

Vols : Vols avec armes, vols d'accessoires sur véhicules, vols dans les véhicules, vols de véhicules, vols sans violence contre des personnes, destructions, dégradations volontaires et escroqueries.

Stupéfiants : Trafic de stupéfiants dont (AFD) et usage de stupéfiants.

Services à la population



Commerce

Hypermarché	X Pineuilh 4km
Supermarché	X Port-Sainte-Foy-et-Ponchapt 3km
Superette	X Eynesse 2km
Boulangerie	1
Boucherie	X Port-Sainte-Foy-et-Ponchapt 3km
Restaurant	1
Garage	3
Station-service	X Port-Sainte-Foy-et-Ponchapt 4km
Banque	X Sainte-Foy-la-Grande 4km
La poste	1
Coiffeur	2
Tabac	1
Bars / discothèque	X Eynesse 1km
Bibliothèque	X Sainte-Foy-la-Grande 4km
Cinéma	X Sainte-Foy-la-Grande 4km
Vétérinaire	X Port-Sainte-Foy-et-Ponchapt 2km



Santé

Pharmacie	1
Hôpital	X Sainte-Foy-la-Grande 4km
Laboratoire d'analyses médicales	X Sainte-Foy-la-Grande 4km
Etablissement pour handicapé	X Port-Sainte-Foy-et-Ponchapt 3km
EHPA	X Port-Sainte-Foy-et-Ponchapt 3km
Médecin	X Pineuilh 4km
Dentiste	X Port-Sainte-Foy-et-Ponchapt 3km
Chirurgien	X Montpon-Ménéstérol 19km
Dermatologue	X Prignonrieux 21km
Anesthésiste	X Bergerac 26km
Gastro-entérologue	X Bergerac 26km
Gynécologue	X Bergerac 26km
Cancérologue	X Langon 45km
Neurologue	X Villefranche-de-Lonchat 15km
Ophtalmologue	X Castillon-la-Bataille 17km
ORL	X Bergerac 24km
Cardiologue	X Sainte-Foy-la-Grande 4km
Pédiatre	X Bergerac 25km
Pneumologue	X Lagupie 31km
Psychologue	X Bergerac 25km
Radiologue	X Montpon-Ménéstérol 19km
Rhumatologue	X Bergerac 26km
Sage-femme	X Vélines 5km



Éducation

Crèche	2
Ecole maternelle Public	X Port-Sainte-Foy-et-Ponchapt 3km
Ecole maternelle Privé	X La Brède 56km
Ecole primaire Public	1
Ecole primaire Privé	1
Collège Public	X Sainte-Foy-la-Grande 3km
Collège Privé	1
Lycée Public	X Sainte-Foy-la-Grande 4km
Lycée Privé	X Sigoulès-et-Flaugeac 21km

Sources : Base Sirene des entreprises et de leurs établissements selon les dernières parutions officielles de 2025 portant sur l'année 2024 ([data.gouv](#)). Liste, localisation et tarifs des professionnels de santé selon les dernières parutions officielles de 2025 portant sur l'année 2024 ([opendatasoft](#)) et FINISS Extraction du Fichier des établissements selon les dernières parutions officielles de 2025 portant sur l'année 2024 ([data.gouv](#)). Adresse et géolocalisation des établissements d'enseignement du premier et second degrés selon les dernières parutions officielles de 2025 portant sur l'année 2024 ([data.education.gouv](#))

Villes autour de Saint-Antoine-de-Breuilh

Ville	Habitants	Superficie	Pop densité	Pop active	Taux chômage	Revenu moyen	Prix immobilier
Eynesse	581	7 km ²	83 h/km ²	46.8%	7.2%	21 480 €/an	1 224 €/m ²
Port-Sainte-Foy-et-Ponchapt (3 avis)	2 520	18 km ²	140 h/km ²	34.8%	4.5%	20 490 €/an	1 799 €/m ²
Fougeyrolles	462	11 km ²	42 h/km ²	46.5%	3.2%	21 640 €/an	1 000 €/m ²
Nastringues	138	6 km ²	23 h/km ²	37.7%	4.3%	21 130 €/an	1 957 €/m ²
Sainte-Foy-la-Grande (24 avis)	2 507	0 km ²	2 507 h/km ²	33.9%	9.2%	14 050 €/an	793 €/m ²
Les Lèves-et-Thoumeyragues	561	15 km ²	37 h/km ²	43.5%	5%	20 560 €/an	1 758 €/m ²
Saint-Avit-de-Soulège	83	2 km ²	42 h/km ²	43.4%	1.2%	NC	1 184 €/m ²
Pineuilh (2 avis)	4 490	17 km ²	264 h/km ²	37%	6.9%	19 760 €/an	1 253 €/m ²
Vélines	1 104	10 km ²	110 h/km ²	37.4%	5.7%	19 830 €/an	987 €/m ²
Saint-André-et-Appelles	671	10 km ²	67 h/km ²	40.7%	3.3%	22 030 €/an	1 225 €/m ²
Saint-Philippe-du-Seignal	496	3 km ²	165 h/km ²	41.9%	4.8%	22 160 €/an	1 234 €/m ²
Montazeau (1 avis)	292	13 km ²	22 h/km ²	40.4%	4.8%	24 230 €/an	1 893 €/m ²
Saint-Quentin-de-Caplong	267	11 km ²	24 h/km ²	46.8%	3.4%	21 620 €/an	1 618 €/m ²
Caplong	245	9 km ²	27 h/km ²	47.8%	4.1%	20 920 €/an	1 576 €/m ²
Saint-Seurin-de-Prats	461	5 km ²	92 h/km ²	38.8%	3%	19 920 €/an	1 232 €/m ²

bien-dans-ma-ville.fr



Vous aimez votre ville ? Notez-la !

Et faites-nous part de vos remarques constructives



Avec

BIEN dans
ma **VILLE** 