



Version web

Ville de Saint-Antoine

Présenté par

BIEN dans
ma **VILLE** 

Sommaire

Situation géographique	3
Statistiques sur la population	4
Evolution du nombre d'habitants	4
Tranche d'âge	5
0-14 ans	5
15-29 ans	5
30-44 ans	5
45-59 ans	5
60-74 ans	5
75-89 ans	5
90 ans et +	5
Activité professionnelle	5
Agriculteurs	5
Artisans, Commerçants	5
Cadres et sup.	5
Professions intermédiaires	5
Employé	5
Ouvrier	5
Retraité	5
Autres	5
Niveau de diplôme	6
Sans diplôme ou CEP	6
Brevet, BEPC, DNB	6
CAP-BEP ou équivalent	6
BAC ou équivalent	6
BAC+2	6
BAC+3 ou +4	6
BAC+5 ou plus	6
Composition des ménages	6
Couple sans enfant	6
Couple avec enfant(s)	6
Famille monoparentale	6
Colocation / Autre	6
Personnes seules	6
Profils électoraux	7
Premier tour	7
Sécurité	8
Evolution du nombre d'infractions	8
Pour comparer	9
Services à la population	10
Commerce	10
Éducation	10
Villes autour de Saint-Antoine	11

Situation géographique



i Informations clés

- **Région** : Occitanie
- **Département** : Gers
- **Code postal** : 32340
- **Superficie** : 9 km²



Statistiques sur la population



Nombre d'habitants

194



Age moyen

46 ans



Pop active

38.1%



Taux chômage

9.2%



Pop densité

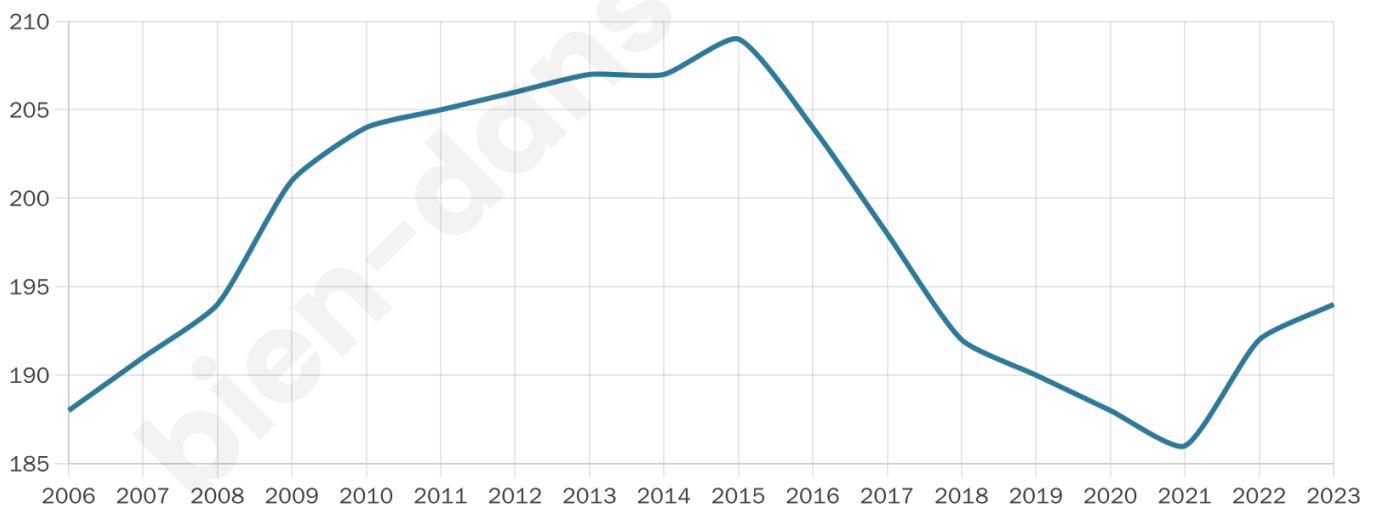
22 h/km²



Revenu moyen

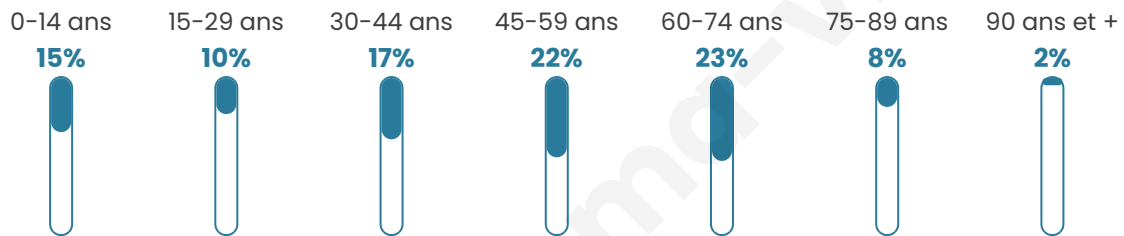
23 060 €/an

Evolution du nombre d'habitants

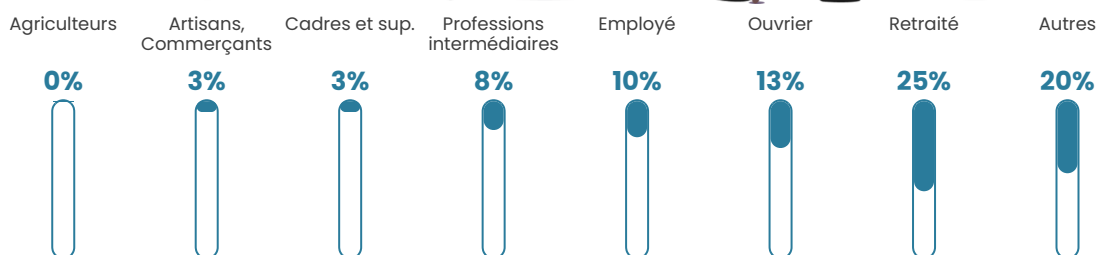


Sources : Institut national de la statistique et des études économiques (insee) selon Les dernières parutions officielles de 2024 portant sur les années 2020, 2021 et 2022.


Tranche d'âge




Activité professionnelle



Niveau de diplôme















Composition des ménages



Profils électoraux

Premier tour

	Marine LE PEN	30.43 %
	Emmanuel MACRON	16.52 %
	Jean-Luc MÉLENCHON	13.91 %
	Jean LASSALLE	8.70 %
	Éric ZEMMOUR	7.83 %
	Yannick JADOT	7.83 %
	Valérie PÉCRESE	4.35 %
	Fabien ROUSSEL	3.48 %
	Nicolas DUPONT-AIGNAN	3.48 %
	Anne HIDALGO	1.74 %
	Nathalie ARTHAUD	0.87 %
	Philippe POUTOU	0.87 %



139 inscrits

Participation : 84.17%

Votes blancs : 0.85%

Votes nuls : 0.85%

Second tour

	Emmanuel MACRON	42,06 %
	Marine LE PEN	57,94 %

139 inscrits

Participation : 82.73%

Votes blancs : 4.35%

Votes nuls : 2.61%

Sécurité



Agressions physiques / sexuelles

0



Cambriolages

0



Vols / dégradations

0



Stupéfiants

0

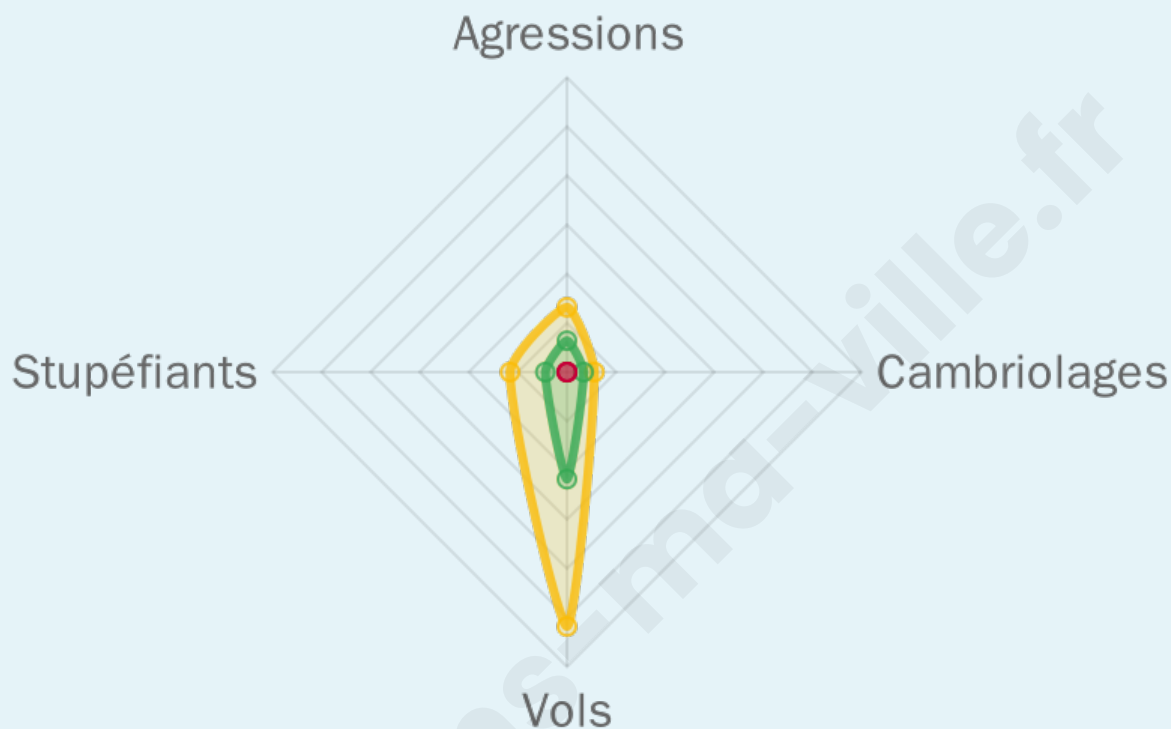
Evolution du nombre d'infractions



Pour comparer

(en proportion du nombre d'habitants)

■ Ville ■ Département ■ Région



Sources : Bases statistiques communale, départementale et régionale de la délinquance enregistrée par la police et la gendarmerie nationales selon les dernières parutions officielles de 2025 portant sur l'année 2024 ([data.gouv](https://data.gouv.fr)).

Agresions physiques / sexuelles : Violences sexuelles, coups et blessures volontaires intrafamiliaux, coups et blessures volontaires, autres coups, blessures volontaires et vols violents sans arme.

Cambriolages : Cambriolages de logements.

Vols : Vols avec armes, vols d'accessoires sur véhicules, vols dans les véhicules, vols de véhicules, vols sans violence contre des personnes, destructions, dégradations volontaires et escroqueries.

Stupéfiants : Trafic de stupéfiants dont (AFD) et usage de stupéfiants.

Services à la population



Commerce

Hypermarché	X Castelsarrasin 20km
Supermarché	X Dunes 9km
Superette	X Mansonville 3km
Boulangerie	X Auvillar 6km
Boucherie	X Valence 9km
Restaurant	1
Garage	X Mansonville 2km
Station-service	X Miradoux 8km
Banque	X Miradoux 8km
La poste	X Valence 9km
Coiffeur	X Chapelle 5km
Tabac	X Valence 9km
Bars / discothèque	X Auvillar 6km
Bibliothèque	X Moissac 20km
Cinéma	X Valence 9km
Vétérinaire	X Valence 9km



Santé

Pharmacie	X Auvillar 6km
Hôpital	X Castelsarrasin 20km
Laboratoire d'analyses médicales	X Valence 9km
Etablissement pour handicapé	X Auvillar 6km
EHPA	X Valence 9km
Médecin	X Auvillar 5km
Dentiste	X Auvillar 6km
Chirurgien	X Agen 24km
Dermatologue	X Agen 26km
Anesthésiste	X Agen 24km
Gastro-entérologue	X Moissac 21km
Gynécologue	X Saint-Nicolas-de-la-Grave 14km
Cancérologue	X Agen 27km
Neurologue	X Beaumont-de-Lomagne 20km
Ophtalmologue	X Golfech 9km
ORL	X Valence 9km
Cardiologue	X Valence 9km
Pédiatre	X Valence 9km
Pneumologue	X Agen 24km
Psychologue	X Agen 24km
Radiologue	X Moissac 20km
Rhumatologue	X Agen 24km
Sage-femme	X Valence 9km



Éducation

Crèche	X Bardigues 3km
Ecole maternelle Public	1
Ecole maternelle Privé	X Plaisance-du-Touch 64km
Ecole primaire Public	X Mansonville 2km
Ecole primaire Privé	X Valence 9km
Collège Public	X Valence 9km
Collège Privé	X Beaumont-de-Lomagne 20km
Lycée Public	X Valence 10km
Lycée Privé	X Beaumont-de-Lomagne 20km

Sources : Base Sirene des entreprises et de leurs établissements selon les dernières parutions officielles de 2025 portant sur l'année 2024 ([data.gouv](#)). Liste, localisation et tarifs des professionnels de santé selon les dernières parutions officielles de 2025 portant sur l'année 2024 ([opendatasoft](#)) et FINISS Extraction du Fichier des établissements selon les dernières parutions officielles de 2025 portant sur l'année 2024 ([data.gouv](#)). Adresse et géolocalisation des établissements d'enseignement du premier et second degrés selon les dernières parutions officielles de 2025 portant sur l'année 2024 ([data.education.gouv](#))

Villes autour de Saint-Antoine

Ville	Habitants	Superficie	Pop densité	Pop active	Taux chômage	Revenu moyen	Prix immobilier
Mansonville	310	15 km ²	21 h/km ²	38.1%	5.5%	19 410 €/an	1 333 €/m ²
Saint-Cirice	157	8 km ²	20 h/km ²	40.1%	3.2%	23 910 €/an	1 008 €/m ²
Peyrecave	70	5 km ²	14 h/km ²	28.6%	4.3%	NC	1 282 €/m ²
Bardigues	235	11 km ²	21 h/km ²	40.9%	3.8%	22 340 €/an	1 512 €/m ²
Flamarens	133	14 km ²	10 h/km ²	45.9%	6%	23 260 €/an	1 551 €/m ²
Auvillar	895	15 km ²	60 h/km ²	43.5%	7%	21 660 €/an	1 130 €/m ²
Espalais	373	7 km ²	53 h/km ²	48.8%	7.2%	21 260 €/an	1 020 €/m ²
Chapelle	119	10 km ²	12 h/km ²	40.3%	0.8%	20 180 €/an	1 679 €/m ²
Saint-Loup	531	14 km ²	38 h/km ²	48%	6.6%	22 740 €/an	1 279 €/m ²
Saint-Jean-du-Bouzet	54	7 km ²	8 h/km ²	38.9%	9.3%	NC	615 €/m ²
Asques	133	10 km ²	13 h/km ²	51.1%	7.5%	20 990 €/an	695 €/m ²
Castéra-Bouzet	129	17 km ²	8 h/km ²	38.8%	3.1%	18 050 €/an	1 173 €/m ²
Sistels	210	13 km ²	16 h/km ²	46.7%	4.8%	20 880 €/an	2 300 €/m ²
Saint-Michel	261	13 km ²	20 h/km ²	51.7%	8%	22 260 €/an	1 054 €/m ²
Poupas	87	10 km ²	9 h/km ²	36.8%	4.6%	NC	1 592 €/m ²

bien-dans-ma-ville.fr



Vous aimez votre ville ? Notez-la !

Et faites-nous part de vos remarques constructives



Avec

BIEN dans ma **VILLE** 