



Version web

# Ville de Saint-Angel

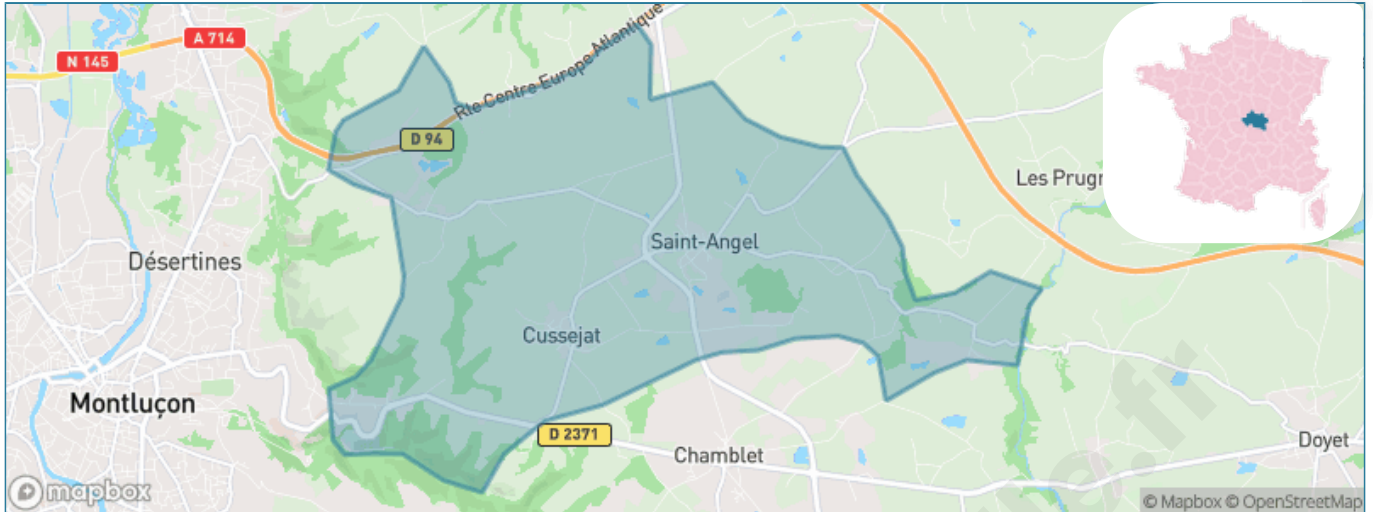
Présenté par

**BIEN** dans  
ma **VILLE** 

# Sommaire

Situation géographique .....	3
Statistiques sur la population .....	4
Evolution du nombre d'habitants .....	4
Tranche d'âge .....	5
0-14 ans .....	5
15-29 ans .....	5
30-44 ans .....	5
45-59 ans .....	5
60-74 ans .....	5
75-89 ans .....	5
90 ans et + .....	5
Activité professionnelle .....	5
Agriculteurs .....	5
Artisans, Commerçants .....	5
Cadres et sup. ....	5
Professions intermédiaires .....	5
Employé .....	5
Ouvrier .....	5
Retraité .....	5
Autres .....	5
Niveau de diplôme .....	6
Sans diplôme ou CEP .....	6
Brevet, BEPC, DNB .....	6
CAP-BEP ou équivalent .....	6
BAC ou équivalent .....	6
BAC+2 .....	6
BAC+3 ou +4 .....	6
BAC+5 ou plus .....	6
Composition des ménages .....	6
Couple sans enfant .....	6
Couple avec enfant(s) .....	6
Famille monoparentale .....	6
Colocation / Autre .....	6
Personnes seules .....	6
Profils électoraux .....	7
Premier tour .....	7
Sécurité .....	8
Evolution du nombre d'infractions .....	8
Pour comparer .....	9
Services à la population .....	10
Commerce .....	10
Éducation .....	10
Villes autour de Saint-Angel .....	11

# Situation géographique



## i Informations clés

- **Région** : Auvergne-Rhône-Alpes
- **Département** : Allier
- **Code postal** : 03170
- **Superficie** : 25 km<sup>2</sup>



# Statistiques sur la population



Nombre d'habitants

**738**



Age moyen

**45 ans**



Pop active

**48.1%**



Taux chômage

**6.7%**



Pop densité

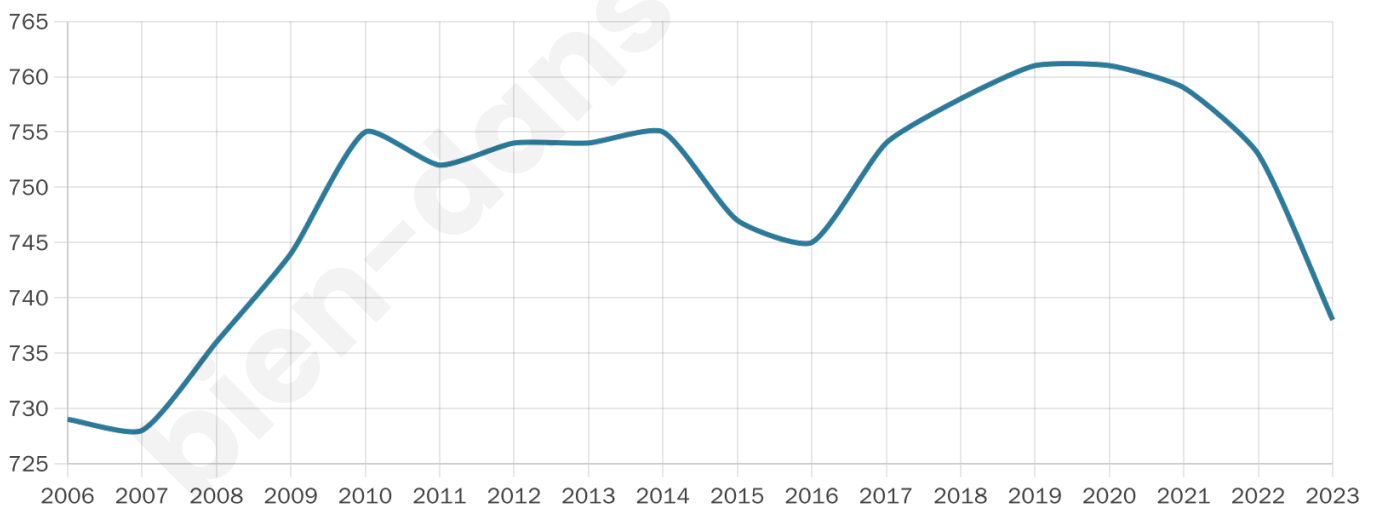
**30 h/km<sup>2</sup>**



Revenu moyen

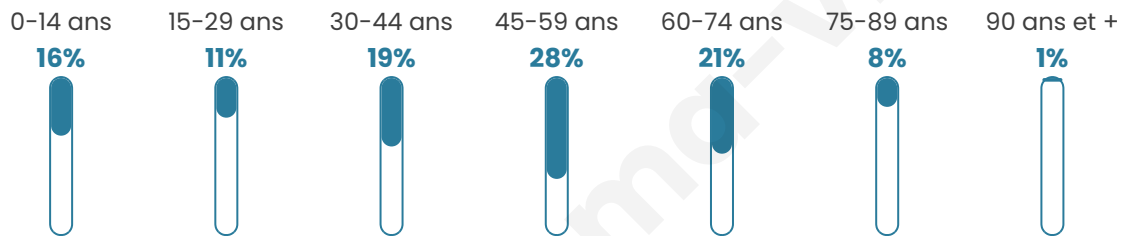
**24 690 €/an**

## Evolution du nombre d'habitants

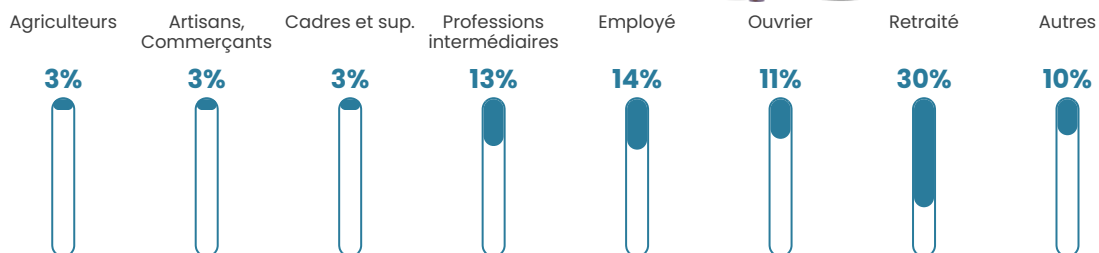


Sources : Institut national de la statistique et des études économiques (insee) selon Les dernières parutions officielles de 2024 portant sur les années 2020, 2021 et 2022.


## Tranche d'âge




## Activité professionnelle



## Niveau de diplôme















## Composition des ménages



# Profils électoraux

## Premier tour

	Marine LE PEN	30.33 %
	Emmanuel MACRON	24.27 %
	Jean-Luc MÉLENCHON	18.20 %
	Jean LASSALLE	6.49 %
	Éric ZEMMOUR	6.07 %
	Valérie PÉCRESSÉ	3.97 %
	Fabien ROUSSEL	3.14 %
	Anne HIDALGO	1.88 %
	Philippe POUTOU	1.67 %
	Nicolas DUPONT-AIGNAN	1.67 %
	Yannick JADOT	1.46 %
	Nathalie ARTHAUD	0.84 %



### 623 inscrits

Participation : 79.45%

Votes blancs : 2.42%

Votes nuls : 1.01%

## Second tour

	Emmanuel MACRON	50,88 %
	Marine LE PEN	49,12 %

### 622 inscrits

Participation : 81.67%

Votes blancs : 7.68%

Votes nuls : 3.35%

# Sécurité



Agressions physiques / sexuelles

0



Cambriolages

0



Vols / dégradations

0



Stupéfiants

0

## Evolution du nombre d'infractions



## Pour comparer

(en proportion du nombre d'habitants)



Sources : Bases statistiques communale, départementale et régionale de la délinquance enregistrée par la police et la gendarmerie nationales selon les dernières parutions officielles de 2025 portant sur l'année 2024 ([data.gouv](https://data.gouv.fr)).

Agressions physiques / sexuelles : Violences sexuelles, coups et blessures volontaires intrafamiliaux, coups et blessures volontaires, autres coups, blessures volontaires et vols violents sans arme.

Cambriolages : Cambriolages de logements.

Vols : Vols avec armes, vols d'accessoires sur véhicules, vols dans les véhicules, vols de véhicules, vols sans violence contre des personnes, destructions, dégradations volontaires et escroqueries.

Stupéfiants : Trafic de stupéfiants dont (AFD) et usage de stupéfiants.

# Services à la population



## Commerce

Hypermarché	X <a href="#">Malicorne</a> 7km
Supermarché	X <a href="#">Désertines</a> 6km
Superette	X <a href="#">Montluçon</a> 7km
Boulangerie	X <a href="#">Chamblet</a> 3km
Boucherie	X <a href="#">Néris-les-Bains</a> 6km
Restaurant	1
Garage	X <a href="#">Chamblet</a> 2km
Station-service	X <a href="#">Désertines</a> 6km
Banque	X <a href="#">Désertines</a> 6km
La poste	X <a href="#">Désertines</a> 6km
Coiffeur	2
Tabac	X <a href="#">Désertines</a> 6km
Bars / discothèque	X <a href="#">Chamblet</a> 3km
Bibliothèque	X <a href="#">Montluçon</a> 8km
Cinéma	X <a href="#">Montluçon</a> 8km
Vétérinaire	X <a href="#">Désertines</a> 6km



## Santé

Pharmacie	X <a href="#">Verneix</a> 4km
Hôpital	1
Laboratoire d'analyses médicales	X <a href="#">Montluçon</a> 6km
Etablissement pour handicapé	1
EHPA	X <a href="#">Désertines</a> 6km
Médecin	X <a href="#">Désertines</a> 6km
Dentiste	X <a href="#">Désertines</a> 6km
Chirurgien	X <a href="#">Désertines</a> 6km
Dermatologue	X <a href="#">Montluçon</a> 8km
Anesthésiste	X <a href="#">Désertines</a> 6km
Gastro-entérologue	X <a href="#">Montluçon</a> 6km
Gynécologue	X <a href="#">Montluçon</a> 8km
Cancérologue	X <a href="#">Clermont-Ferrand</a> 71km
Neurologue	X <a href="#">Montluçon</a> 7km
Ophthalmologue	X <a href="#">Montluçon</a> 7km
ORL	X <a href="#">Montluçon</a> 7km
Cardiologue	X <a href="#">Désertines</a> 6km
Pédiatre	X <a href="#">Vichy</a> 60km
Pneumologue	X <a href="#">Désertines</a> 6km
Psychologue	X <a href="#">Montluçon</a> 8km
Radiologue	X <a href="#">Montluçon</a> 6km
Rhumatologue	X <a href="#">Montluçon</a> 8km
Sage-femme	X <a href="#">Désertines</a> 6km



## Éducation

Crèche	X <a href="#">Chamblet</a> 3km
Ecole maternelle Public	X <a href="#">Bizeneuille</a> 4km
Ecole maternelle Privé	X <a href="#">Bourges</a> 82km
Ecole primaire Public	1
Ecole primaire Privé	X <a href="#">Montluçon</a> 7km
Collège Public	X <a href="#">Désertines</a> 6km
Collège Privé	X <a href="#">Montluçon</a> 7km
Lycée Public	X <a href="#">Montluçon</a> 7km
Lycée Privé	X <a href="#">Montluçon</a> 7km

Sources : Base Sirene des entreprises et de leurs établissements selon les dernières parutions officielles de 2025 portant sur l'année 2024 ([data.gouv](#)). Liste, localisation et tarifs des professionnels de santé selon les dernières parutions officielles de 2025 portant sur l'année 2024 ([opendatasoft](#)) et FINISS Extraction du Fichier des établissements selon les dernières parutions officielles de 2025 portant sur l'année 2024 ([data.gouv](#)). Adresse et géolocalisation des établissements d'enseignement du premier et second degrés selon les dernières parutions officielles de 2025 portant sur l'année 2024 ([data.education.gouv](#))

## Villes autour de Saint-Angel

Ville	Habitants	Superficie	Pop densité	Pop active	Taux chômage	Revenu moyen	Prix immobilier
Chamblet (2 avis)	1 074	20 km <sup>2</sup>	54 h/km <sup>2</sup>	46%	3.9%	22 930 €/an	1 257 €/m <sup>2</sup>
Verneix	574	30 km <sup>2</sup>	19 h/km <sup>2</sup>	50.2%	5.7%	23 170 €/an	1 170 €/m <sup>2</sup>
Bizeneuille	296	29 km <sup>2</sup>	10 h/km <sup>2</sup>	44.6%	3.7%	21 760 €/an	964 €/m <sup>2</sup>
Désertines (1 avis)	4 259	8 km <sup>2</sup>	532 h/km <sup>2</sup>	43.1%	5.2%	22 100 €/an	1 158 €/m <sup>2</sup>
Deneuille-les-Mines	347	24 km <sup>2</sup>	14 h/km <sup>2</sup>	46.1%	6.3%	23 600 €/an	1 333 €/m <sup>2</sup>
Montluçon (64 avis)	33 147	20 km <sup>2</sup>	1 657 h/km <sup>2</sup>	41.8%	7.7%	19 420 €/an	916 €/m <sup>2</sup>
Saint-Victor	2 100	23 km <sup>2</sup>	91 h/km <sup>2</sup>	43.6%	3.4%	24 700 €/an	843 €/m <sup>2</sup>
Doyet	1 109	27 km <sup>2</sup>	41 h/km <sup>2</sup>	44.7%	4%	21 120 €/an	1 102 €/m <sup>2</sup>
Néris-les-Bains (4 avis)	2 368	33 km <sup>2</sup>	72 h/km <sup>2</sup>	37.7%	4.1%	23 450 €/an	1 014 €/m <sup>2</sup>
Lavault-Sainte-Anne (1 avis)	1 139	9 km <sup>2</sup>	127 h/km <sup>2</sup>	39.2%	3.9%	23 460 €/an	1 299 €/m <sup>2</sup>
Estivareilles	1 119	11 km <sup>2</sup>	102 h/km <sup>2</sup>	44.1%	3.1%	23 010 €/an	1 148 €/m <sup>2</sup>
Malicorne (1 avis)	763	11 km <sup>2</sup>	69 h/km <sup>2</sup>	45.1%	6%	21 660 €/an	894 €/m <sup>2</sup>
Commentry (7 avis)	6 017	21 km <sup>2</sup>	287 h/km <sup>2</sup>	38.1%	5.9%	20 330 €/an	878 €/m <sup>2</sup>
Montvicq (1 avis)	692	10 km <sup>2</sup>	69 h/km <sup>2</sup>	43.6%	6.1%	20 680 €/an	960 €/m <sup>2</sup>
Vaux	1 165	18 km <sup>2</sup>	65 h/km <sup>2</sup>	48.6%	4.4%	22 840 €/an	1 161 €/m <sup>2</sup>

bien-dans-ma-ville.fr



# **Vous aimez votre ville ? Notez-la !**

Et faites-nous part de vos remarques constructives



Avec

**BIEN** dans ma **VILLE** 