



Version web

Ville de Saint-André-lez-Lille

Présenté par



Sommaire

Situation géographique	3
Statistiques sur la population	4
Evolution du nombre d'habitants	4
Tranche d'âge	5
0-14 ans	5
15-29 ans	5
30-44 ans	5
45-59 ans	5
60-74 ans	5
75-89 ans	5
90 ans et +	5
Activité professionnelle	5
Agriculteurs	5
Artisans, Commerçants	5
Cadres et sup.	5
Professions intermédiaires	5
Employé	5
Ouvrier	5
Retraité	5
Autres	5
Niveau de diplôme	6
Sans diplôme ou CEP	6
Brevet, BEPC, DNB	6
CAP-BEP ou équivalent	6
BAC ou équivalent	6
BAC+2	6
BAC+3 ou +4	6
BAC+5 ou plus	6
Composition des ménages	6
Couple sans enfant	6
Couple avec enfant(s)	6
Famille monoparentale	6
Colocation / Autre	6
Personnes seules	6
Profil électoraux	7
Premier tour	7
Sécurité	8
Evolution du nombre d'infractions	8
Pour comparer	9
Services à la population	10
Commerce	10
Éducation	10
Villes autour de Saint-André-lez-Lille	11
Avis sur la ville de Saint-André-lez-Lille	12
Moyenne par critère	12
Villes autour de Saint-André-lez-Lille	12
Répartition des avis par note	12
Répartition des avis par note	12

Situation géographique



i Informations clés

- **Région** : Hauts-de-France
- **Département** : Nord
- **Métropole** : Métropole Européenne de Lille
- **Code postal** : 59350
- **Superficie** : 3 km²



Statistiques sur la population



Nombre d'habitants

13 233



Age moyen

39 ans



Pop active

51.2%



Taux chômage

8.1%



Pop densité

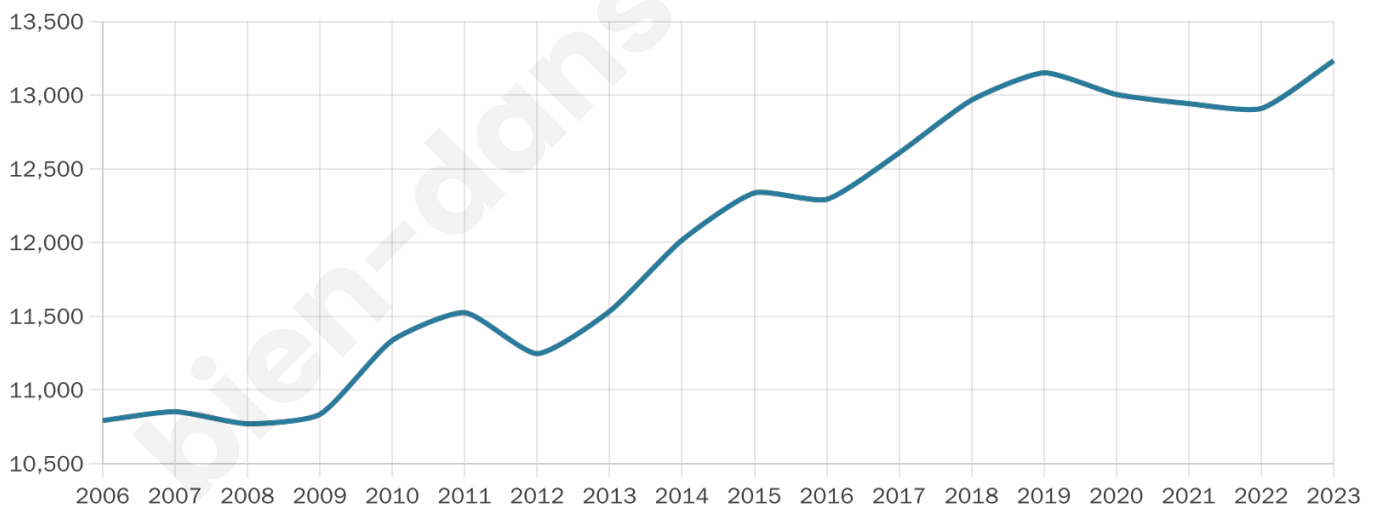
4 411 h/km²



Revenu moyen

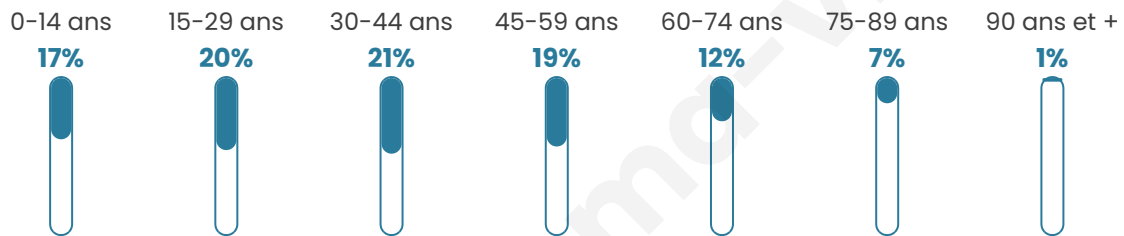
24 610 €/an

Evolution du nombre d'habitants

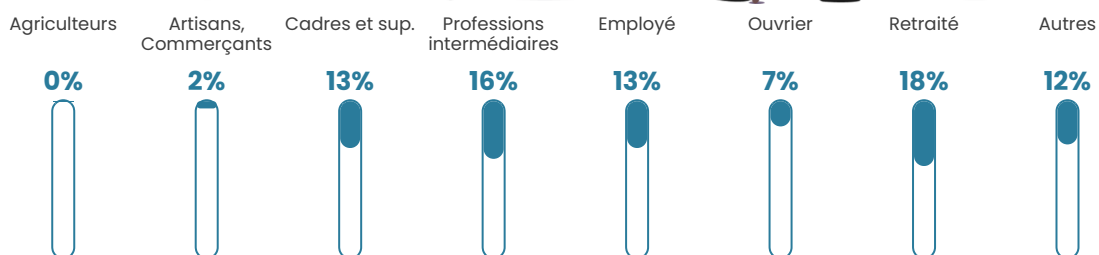


Sources : Institut national de la statistique et des études économiques (insee) selon Les dernières parutions officielles de 2024 portant sur les années 2020, 2021 et 2022.

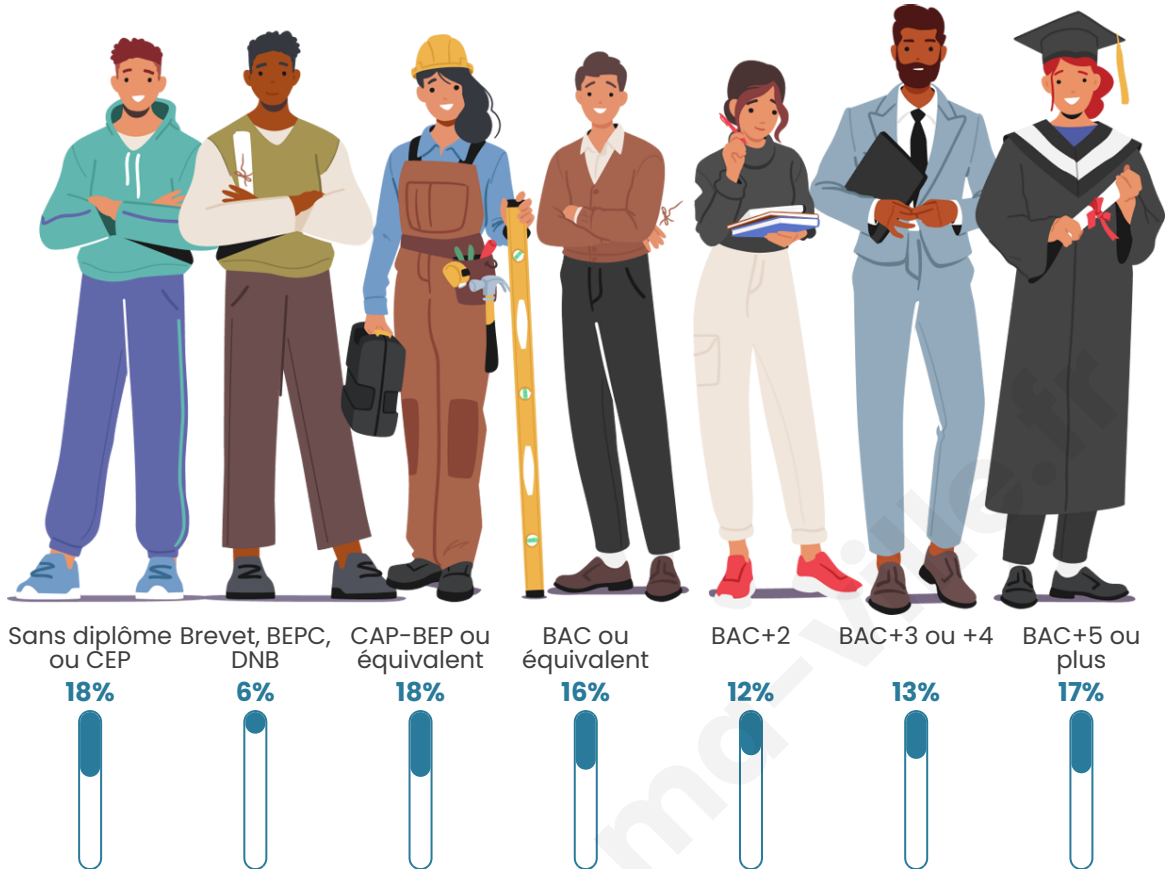
Tranche d'âge




Activité professionnelle



Niveau de diplôme















Composition des ménages



Profils électoraux

Premier tour

	Emmanuel MACRON	35.16 %
	Jean-Luc MÉLENCHON	22.45 %
	Marine LE PEN	17.85 %
	Yannick JADOT	6.90 %
	Éric ZEMMOUR	5.25 %
	Valérie PÉCRESSE	3.29 %
	Fabien ROUSSEL	2.69 %
	Anne HIDALGO	1.94 %
	Jean LASSALLE	1.90 %
	Nicolas DUPONT- AIGNAN	1.41 %
	Philippe POUTOU	0.66 %
	Nathalie ARTHAUD	0.51 %



8 662 inscrits

Participation : 74.22%

Votes blancs : 1.15%

Votes nuls : 0.40%

Second tour

	Emmanuel MACRON	68,63 %
	Marine LE PEN	31,37 %

8 668 inscrits

Participation : 74.45%

Votes blancs : 5.14%

Votes nuls : 1.84%

Sécurité



Agressions physiques / sexuelles

87



Cambriolages

44



Vols / dégradations

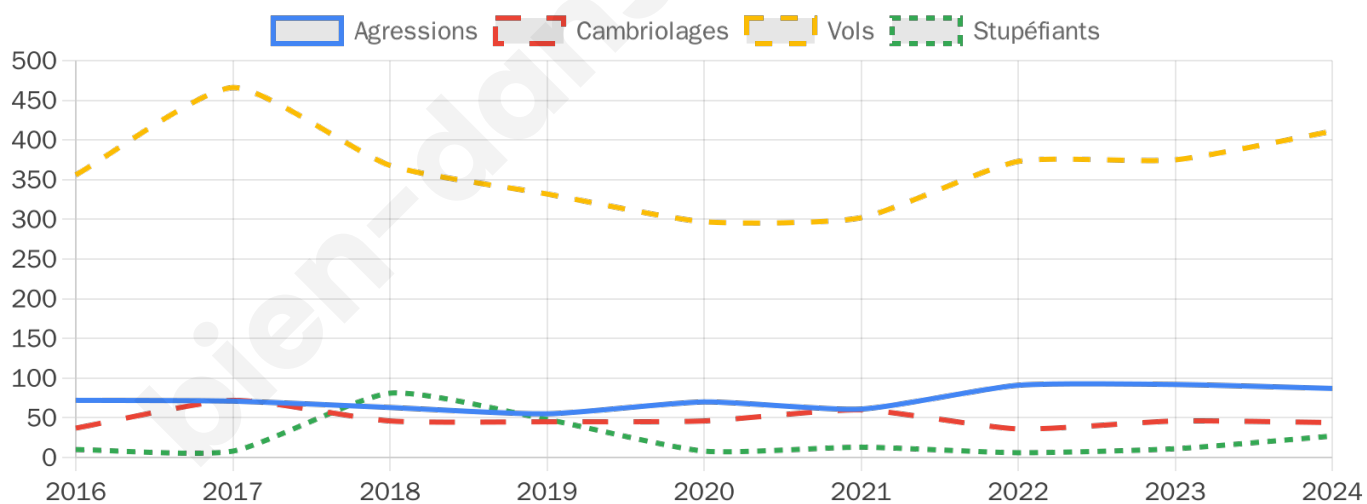
411



Stupéfiants

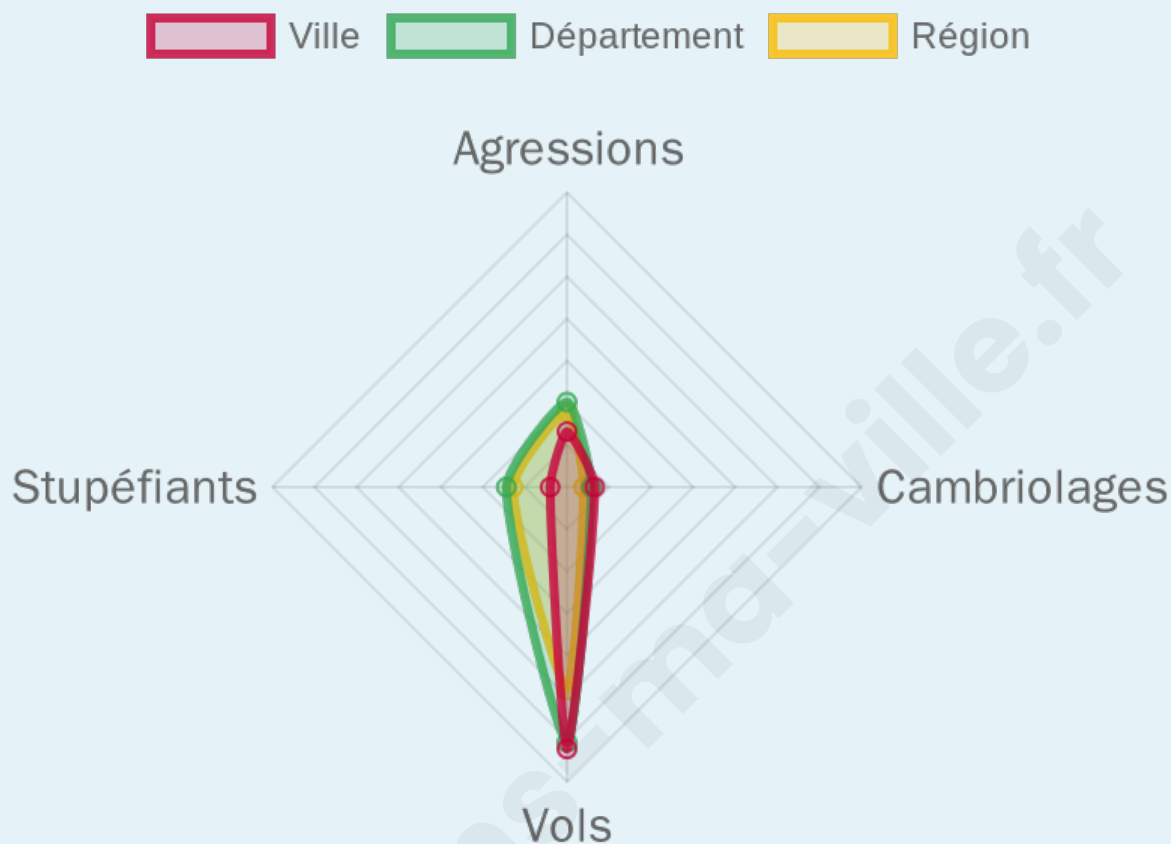
27

Evolution du nombre d'infractions



Pour comparer

(en proportion du nombre d'habitants)



Sources : Bases statistiques communale, départementale et régionale de la délinquance enregistrée par la police et la gendarmerie nationales selon les dernières parutions officielles de 2025 portant sur l'année 2024 ([data.gouv](https://data.gouv.fr)).

Agressions physiques / sexuelles : Violences sexuelles, coups et blessures volontaires intrafamiliaux, coups et blessures volontaires, autres coups, blessures volontaires et vols violents sans arme.

Cambriolages : Cambriolages de logements.

Vols : Vols avec armes, vols d'accessoires sur véhicules, vols dans les véhicules, vols de véhicules, vols sans violence contre des personnes, destructions, dégradations volontaires et escroqueries.

Stupéfiants : Trafic de stupéfiants dont (AFD) et usage de stupéfiants.

Services à la population



Commerce

Hypermarché	X <u>La Madeleine</u> 2km
Supermarché	3
Superette	3
Boulangerie	5
Boucherie	1
Restaurant	18
Garage	9
Station-service	1
Banque	9
La poste	26
Coiffeur	18
Tabac	1
Bars / discothèque	6
Bibliothèque	1
Cinéma	X <u>Lambersart</u> 1km
Vétérinaire	3



Santé

Pharmacie	4
Hôpital	X <u>Lille</u> 2km
Laboratoire d'analyses médicales	1
Etablissement pour handicapé	4
EHPA	1
Médecin	8
Dentiste	2
Chirurgien	X <u>La Madeleine</u> 1km
Dermatologue	X <u>Lambersart</u> 1km
Anesthésiste	X <u>Lille</u> 3km
Gastro-entérologue	X <u>Lille</u> 3km
Gynécologue	X <u>Lambersart</u> 1km
Cancérologue	X <u>Lille</u> 3km
Neurologue	X <u>Lambersart</u> 2km
Ophtalmologue	1
ORL	X <u>Lambersart</u> 2km
Cardiologue	2
Pédiatre	4
Pneumologue	X <u>Lille</u> 3km
Psychologue	1
Radiologue	1
Rhumatologue	X <u>La Madeleine</u> 3km
Sage-femme	2



Éducation

Crèche	7
Ecole maternelle Public	1
Ecole maternelle Privé	X <u>Hem</u> 11km
Ecole primaire Public	2
Ecole primaire Privé	2
Collège Public	1
Collège Privé	1
Lycée Public	1
Lycée Privé	X <u>Lambersart</u> 2km

Sources : Base Sirene des entreprises et de leurs établissements selon les dernières parutions officielles de 2025 portant sur l'année 2024 ([data.gouv](#)). Liste, localisation et tarifs des professionnels de santé selon les dernières parutions officielles de 2025 portant sur l'année 2024 ([opendatasoft](#)) et FINISS Extraction du Fichier des établissements selon les dernières parutions officielles de 2025 portant sur l'année 2024 ([data.gouv](#)). Adresse et géolocalisation des établissements d'enseignement du premier et second degrés selon les dernières parutions officielles de 2025 portant sur l'année 2024 ([data.education.gouv](#))

Villes autour de Saint-André-lez-Lille

Ville	Habitants	Superficie	Pop densité	Pop active	Taux chômage	Revenu moyen	Prix immobilier
Lammersart (17 avis)	27 090	6 km ²	4 515 h/km ²	47.7%	4.6%	28 160 €/an	2 948 €/m ²
La Madeleine (14 avis)	21 790	2 km ²	10 895 h/km ²	55.2%	7.2%	25 270 €/an	2 970 €/m ²
Marquette-lez-Lille (13 avis)	12 622	4 km ²	3 156 h/km ²	44%	3.8%	24 500 €/an	2 793 €/m ²
Wambrechies (39 avis)	11 012	15 km ²	734 h/km ²	47.5%	3.7%	26 900 €/an	2 830 €/m ²
Marcq-en-Baroeul (19 avis)	40 184	14 km ²	2 870 h/km ²	46.5%	4.3%	29 490 €/an	3 322 €/m ²
Lompret (3 avis)	2 155	3 km ²	718 h/km ²	44.1%	3.3%	34 540 €/an	3 289 €/m ²
Lille (295 avis)	238 246	34 km ²	7 007 h/km ²	49.5%	8.4%	20 520 €/an	3 132 €/m ²
Verlinghem (6 avis)	2 682	10 km ²	268 h/km ²	48.2%	3.4%	30 870 €/an	3 159 €/m ²
Mons-en-Baroeul (20 avis)	21 105	2 km ²	10 553 h/km ²	46.5%	7.7%	19 570 €/an	2 103 €/m ²
Loos (22 avis)	22 567	7 km ²	3 224 h/km ²	48.7%	8.6%	19 610 €/an	2 172 €/m ²
Pérenchies (6 avis)	8 455	3 km ²	2 818 h/km ²	49.4%	4.1%	23 810 €/an	2 281 €/m ²
Capinghem (3 avis)	2 728	1 km ²	2 728 h/km ²	48.1%	4.4%	26 300 €/an	2 646 €/m ²
Bondues (16 avis)	9 747	13 km ²	750 h/km ²	42.6%	3.2%	34 880 €/an	3 559 €/m ²
Wasquehal (37 avis)	20 726	6 km ²	3 454 h/km ²	49%	5%	25 910 €/an	2 793 €/m ²
Englos (1 avis)	618	1 km ²	618 h/km ²	49.5%	3.9%	30 440 €/an	2 852 €/m ²

Avis sur la ville de Saint-André-lez-Lille



Moyenne par critère



Villes autour de Saint-André-lez-Lille

Ville	Note globale	Sécurité	Éducation	Sport Loisir	Environnement	Vie pratique
Lambersart (17 avis)	3.6	3.9	3.9	3.9	3.2	3.1
La Madeleine (14 avis)	3.9	3.6	4.0	3.9	3.5	4.4
Marquette-lez-Lille (13 avis)	3.4	3.3	3.6	3.8	3.0	3.3
Wambrechies (39 avis)	3.8	3.2	3.9	3.8	4.1	4.1
Marcq-en-Baroeul (19 avis)	4.2	4.3	4.2	4.2	4.1	4.3
Lompret (3 avis)	3.5	4.7	3.3	2.3	4.7	2.7
Lille (295 avis)	3.4	2.9	3.7	3.7	2.7	3.8
Verlinghem (6 avis)	3.6	4.2	3.5	3.8	4.0	2.5
Mons-en-Baroeul (20 avis)	2.9	2.2	3.4	3.3	2.7	3.1
Loos (22 avis)	2.6	2.3	2.9	2.8	1.8	3.2
Pérenchies (6 avis)	3.8	3.5	3.8	3.7	4.0	4.0
Capinghem (3 avis)	4.0	4.7	4.0	3.3	4.0	4.0
Bondues (16 avis)	4.2	4.2	4.3	4.2	4.1	4.1
Wasquehal (37 avis)	3.2	3.0	3.2	3.2	3.0	3.7
Englos (1 avis)	2.4	2.0	4.0	1.0	2.0	3.0



Vous aimez votre ville ? Notez-la !

Et faites-nous part de vos remarques constructives



Avec

BIEN dans ma **VILLE** 