



Version web

Ville de Saint-André-les-Alpes

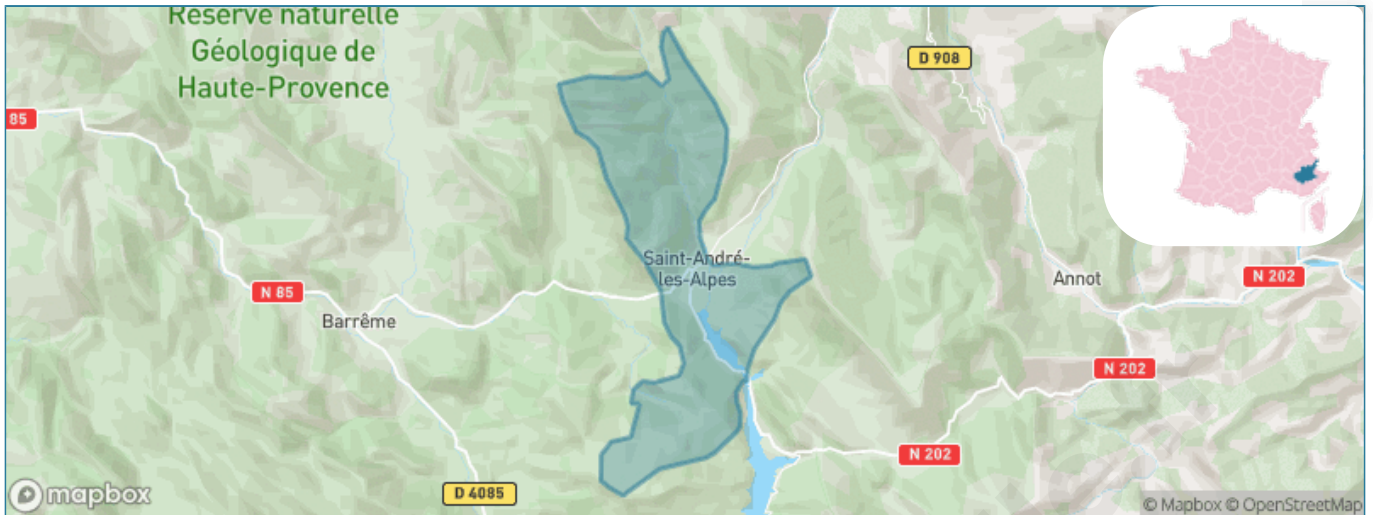
Présenté par

BIEN dans ma **VILLE** 

Sommaire

Situation géographique	3
Statistiques sur la population	4
Evolution du nombre d'habitants	4
Tranche d'âge	5
0-14 ans	5
15-29 ans	5
30-44 ans	5
45-59 ans	5
60-74 ans	5
75-89 ans	5
90 ans et +	5
Activité professionnelle	5
Agriculteurs	5
Artisans, Commerçants	5
Cadres et sup.	5
Professions intermédiaires	5
Employé	5
Ouvrier	5
Retraité	5
Autres	5
Niveau de diplôme	6
Sans diplôme ou CEP	6
Brevet, BEPC, DNB	6
CAP-BEP ou équivalent	6
BAC ou équivalent	6
BAC+2	6
BAC+3 ou +4	6
BAC+5 ou plus	6
Composition des ménages	6
Couple sans enfant	6
Couple avec enfant(s)	6
Famille monoparentale	6
Colocation / Autre	6
Personnes seules	6
Profil électoraux	7
Premier tour	7
Sécurité	8
Evolution du nombre d'infractions	8
Pour comparer	9
Services à la population	10
Commerce	10
Éducation	10
Villes autour de Saint-André-les-Alpes	12
Avis sur la ville de Saint-André-les-Alpes	13
Moyenne par critère	13
Villes autour de Saint-André-les-Alpes	13
Répartition des avis par note	13
Répartition des avis par note	13

Situation géographique



i Informations clés

- **Région** : Provence-Alpes-Côte d'Azur
- **Département** : Alpes-de-Haute-Provence
- **Code postal** : 04170
- **Superficie** : 47 km²



Statistiques sur la population



Nombre d'habitants

1 029



Age moyen

51 ans



Pop active

38.3%



Taux chômage

6.7%



Pop densité

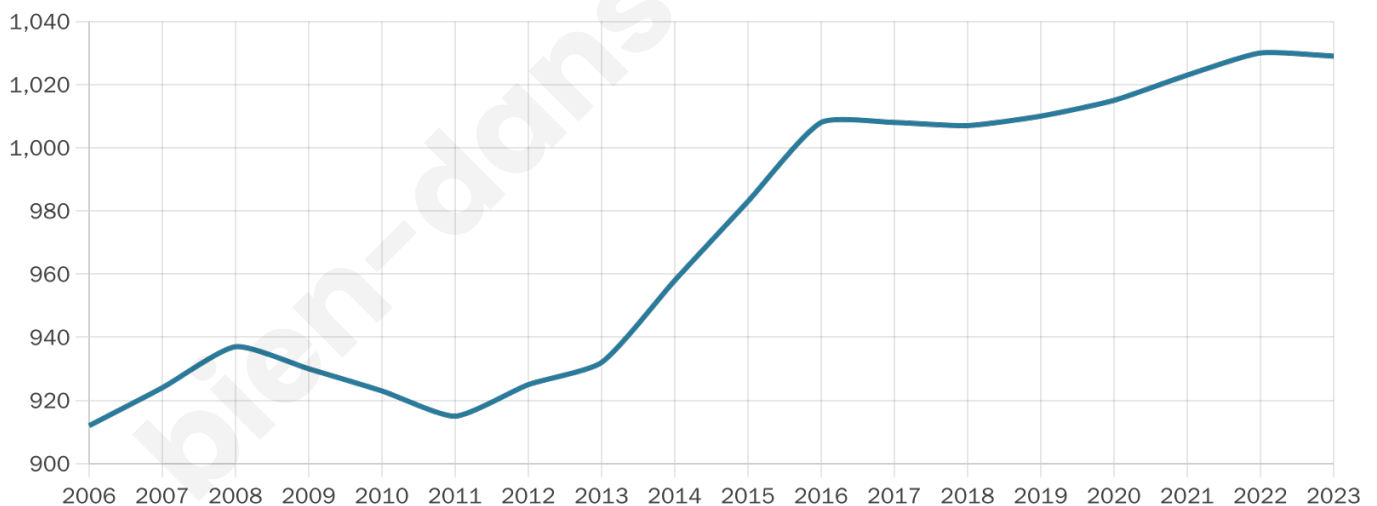
22 h/km²



Revenu moyen

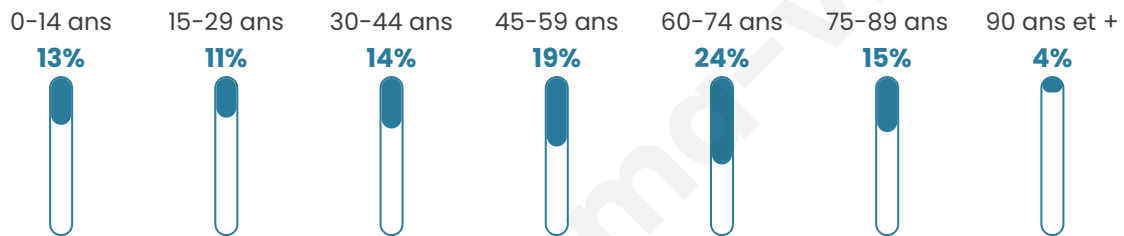
23 120 €/an

Evolution du nombre d'habitants

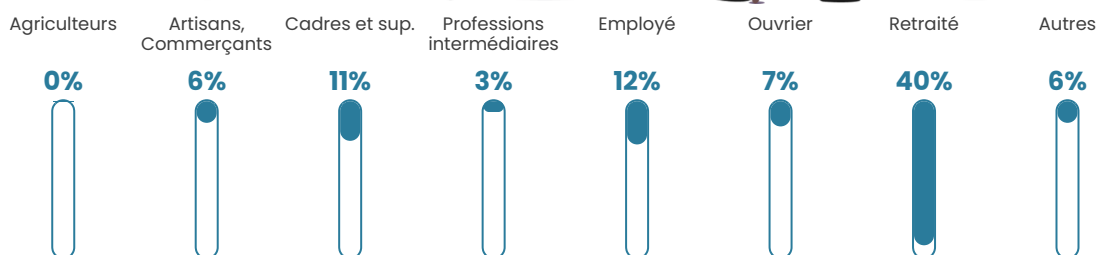


Sources : Institut national de la statistique et des études économiques (insee) selon Les dernières parutions officielles de 2024 portant sur les années 2020, 2021 et 2022.


Tranche d'âge




Activité professionnelle



Niveau de diplôme



Composition des ménages



Profils électoraux

Premier tour

	Marine LE PEN	29.19 %
	Emmanuel MACRON	25.21 %
	Jean-Luc MÉLENCHON	16.75 %
	Éric ZEMMOUR	8.79 %
	Jean LASSALLE	7.96 %
	Valérie PÉCRESSE	5.31 %
	Yannick JADOT	2.49 %
	Nicolas DUPONT-AIGNAN	1.82 %
	Fabien ROUSSEL	1.33 %
	Philippe POUTOU	0.50 %
	Nathalie ARTHAUD	0.33 %
	Anne HIDALGO	0.33 %



773 inscrits

Participation : 79.95%

Votes blancs : 1.29%

Votes nuls : 1.13%

Second tour

	Emmanuel MACRON	45,64 %
	Marine LE PEN	54,36 %

772 inscrits

Participation : 78.5%

Votes blancs : 8.58%

Votes nuls : 2.48%

Sécurité



Agressions physiques / sexuelles

0



Cambriolages

0



Vols / dégradations

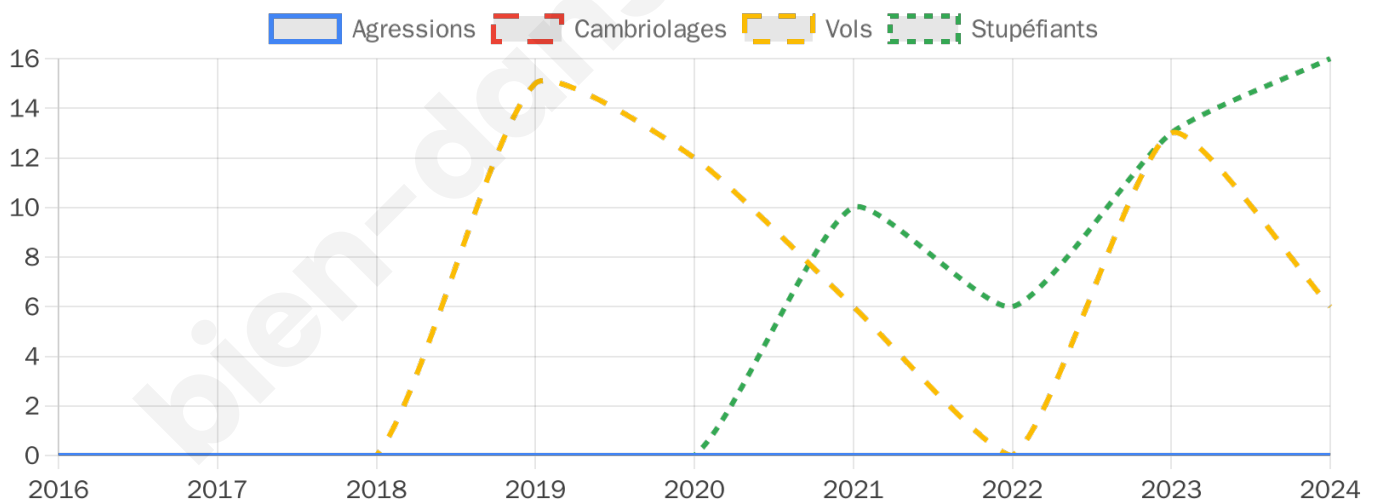
6



Stupéfiants

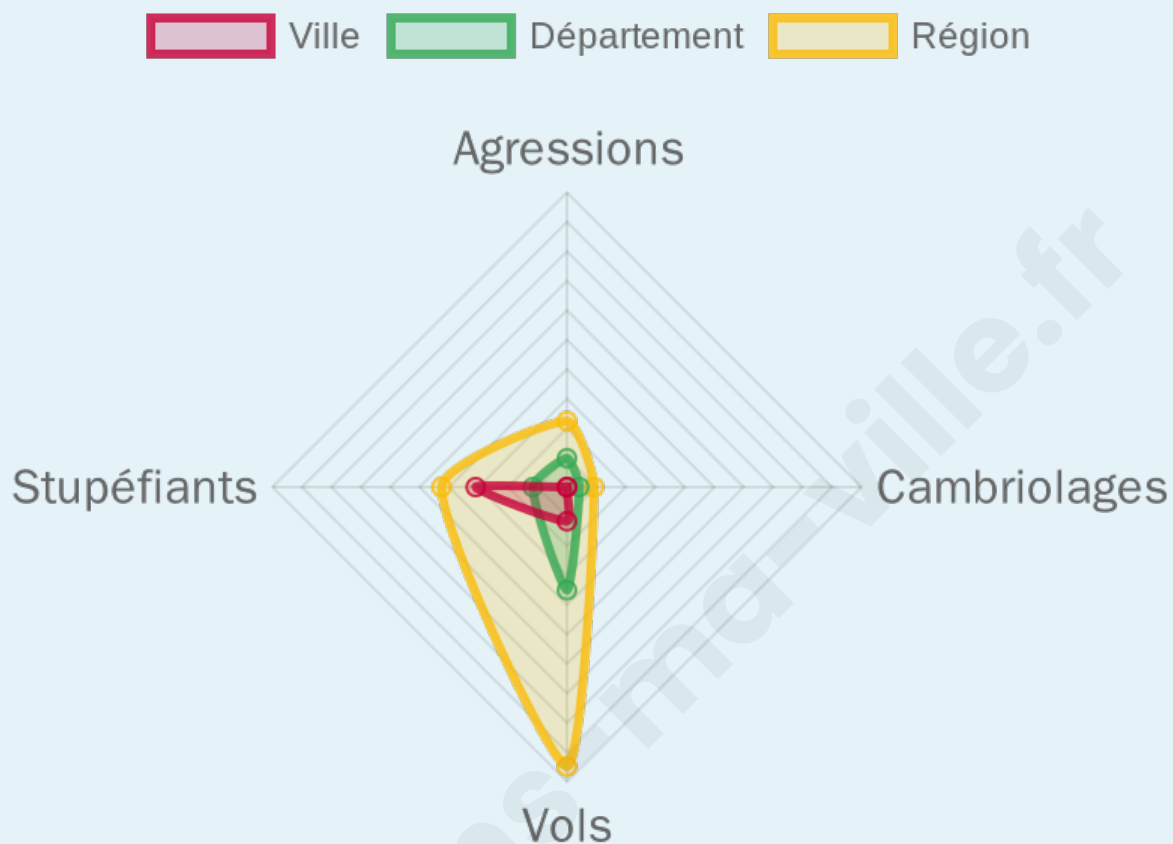
16

Evolution du nombre d'infractions



Pour comparer

(en proportion du nombre d'habitants)



Sources : Bases statistiques communale, départementale et régionale de la délinquance enregistrée par la police et la gendarmerie nationales selon les dernières parutions officielles de 2025 portant sur l'année 2024 ([data.gouv](https://data.gouv.fr)).

Agressions physiques / sexuelles : Violences sexuelles, coups et blessures volontaires intrafamiliaux, coups et blessures volontaires, autres coups, blessures volontaires et vols violents sans arme.

Cambriolages : Cambriolages de logements.

Vols : Vols avec armes, vols d'accessoires sur véhicules, vols dans les véhicules, vols de véhicules, vols sans violence contre des personnes, destructions, dégradations volontaires et escroqueries.

Stupéfiants : Trafic de stupéfiants dont (AFD) et usage de stupéfiants.

Services à la population



Commerce

Hypermarché	X <u>Digne-les-Bains</u> 25km
Supermarché	X <u>Castellane</u> 13km
Superette	3
Boulangerie	3
Boucherie	1
Restaurant	9
Garage	3
Station-service	2
Banque	2
La poste	X <u>Castellane</u> 14km
Coiffeur	4
Tabac	X <u>Castellane</u> 13km
Bars / discothèque	2
Bibliothèque	1
Cinéma	X <u>Digne-les-Bains</u> 25km
Vétérinaire	1



Santé

Pharmacie	1
Hôpital	X <u>Digne-les-Bains</u> 26km
Laboratoire d'analyses médicales	X <u>Digne-les-Bains</u> 26km
Etablissement pour handicapé	X <u>Digne-les-Bains</u> 26km
EHPA	1
Médecin	X <u>Castellane</u> 13km
Dentiste	X <u>Castellane</u> 13km
Chirurgien	X <u>Digne-les-Bains</u> 25km
Dermatologue	X <u>Aups</u> 44km
Anesthésiste	X <u>Oraison</u> 47km
Gastro-entérologue	X <u>Digne-les-Bains</u> 28km
Gynécologue	X <u>Digne-les-Bains</u> 25km
Cancérologue	X <u>Mougins</u> 57km
Neurologue	X <u>Oraison</u> 47km
Ophthalmologue	X <u>Puget-Théniers</u> 32km
ORL	X <u>Digne-les-Bains</u> 28km
Cardiologue	X <u>Digne-les-Bains</u> 25km
Pédiatre	X <u>Annot</u> 13km
Pneumologue	X <u>Oraison</u> 47km
Psychologue	X <u>Castellane</u> 13km
Radiologue	X <u>Tourrettes</u> 44km
Rhumatologue	X <u>Aups</u> 44km
Sage-femme	X <u>Castellane</u> 13km



Éducation

Crèche	X <u>Trizay</u> 1km
Ecole maternelle Public	X <u>Castellane</u> 13km
Ecole maternelle Privé	X <u>Beausoleil</u> 78km
Ecole primaire Public	1
Ecole primaire Privé	X <u>Digne-les-Bains</u> 25km
Collège Public	1
Collège Privé	X <u>Digne-les-Bains</u> 25km
Lycée Public	X <u>Digne-les-Bains</u> 26km
Lycée Privé	X <u>Digne-les-Bains</u> 25km

Sources : Base Sirene des entreprises et de leurs établissements selon les dernières parutions officielles de 2025 portant sur l'année 2024 ([data.gouv](https://data.gouv.fr)). Liste, localisation et tarifs des professionnels de santé selon les dernières parutions officielles de 2025 portant sur l'année 2024 ([opendatasoft](https://opendatasoft.com)) et FINISS Extraction du Fichier des établissements selon les dernières parutions officielles de 2025 portant sur

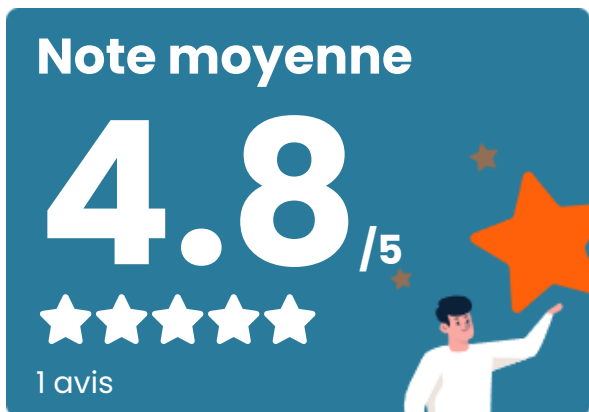
l'année 2024 ([data.gouv](https://data.gouv.fr)). Adresse et géolocalisation des établissements d'enseignement du premier et second degrés selon les dernières parutions officielles de 2025 portant sur l'année 2024 ([data.education.gouv](https://data.education.gouv.fr))

bien-dans-ma-ville.fr

Villes autour de Saint-André-les-Alpes

Ville	Habitants	Superficie	Pop densité	Pop active	Taux chômage	Revenu moyen	Prix immobilier
La Mure-Argens	345	34 km ²	10 h/km ²	44.1%	2.9%	23 340 €/an	1 012 €/m ²
Moriez	238	37 km ²	6 h/km ²	39.9%	5.5%	19 020 €/an	973 €/m ²
Saint-Julien-du-Verdon	179	6 km ²	30 h/km ²	45.3%	2.8%	20 650 €/an	1 858 €/m ²
Angles	72	9 km ²	8 h/km ²	36.1%	2.8%	NC	1 236 €/m ²
Saint-Jacques	67	4 km ²	17 h/km ²	41.8%	9%	NC	833 €/m ²
Allons	126	41 km ²	3 h/km ²	33.3%	4%	NC	1 048 €/m ²
Saint-Lions	38	11 km ²	3 h/km ²	42.1%	13.2%	NC	2 652 €/m ²
Vergons	118	45 km ²	3 h/km ²	33.9%	1.7%	NC	1 371 €/m ²
Senez (1 avis)	154	70 km ²	2 h/km ²	29.2%	4.5%	21 210 €/an	586 €/m ²
Clumanc	222	53 km ²	4 h/km ²	37.8%	3.6%	19 470 €/an	1 089 €/m ²
Lambruisse	92	21 km ²	4 h/km ²	26.1%	3.3%	19 760 €/an	1 182 €/m ²
Barrême (2 avis)	413	37 km ²	11 h/km ²	42.1%	6.8%	18 260 €/an	1 125 €/m ²
Le Fugeret	196	28 km ²	7 h/km ²	46.4%	3.6%	18 110 €/an	1 636 €/m ²
Chaudon-Norante	175	37 km ²	5 h/km ²	42.9%	4%	20 290 €/an	1 915 €/m ²
Thorame-Basse	206	97 km ²	2 h/km ²	46.6%	1.9%	20 970 €/an	1 317 €/m ²

Avis sur la ville de Saint-André-les-Alpes



Moyenne par critère



Villes autour de Saint-André-les-Alpes

Ville	Note globale	Sécurité	Éducation	Sport Loisir	Environnement	Vie pratique
La Mure-Argens	-	-	-	-	-	-
Moriez	-	-	-	-	-	-
Saint-Julien-du-Verdon	-	-	-	-	-	-
Angles	-	-	-	-	-	-
Saint-Jacques	-	-	-	-	-	-
Allons	-	-	-	-	-	-
Saint-Lions	-	-	-	-	-	-
Vergons	-	-	-	-	-	-
Senez (1 avis)	4.0	5.0	2.0	3.0	5.0	5.0
Clumanc	-	-	-	-	-	-
Lambruisse	-	-	-	-	-	-
Barrême (2 avis)	4.0	4.5	3.5	4.0	4.0	4.0
Le Fugeret	-	-	-	-	-	-
Chaudon-Norante	-	-	-	-	-	-
Thorame-Basse	-	-	-	-	-	-



Vous aimez votre ville ? Notez-la !

Et faites-nous part de vos remarques constructives



Avec

BIEN dans
ma **VILLE** 