



Version web

Ville de Saint-André-des-Eaux

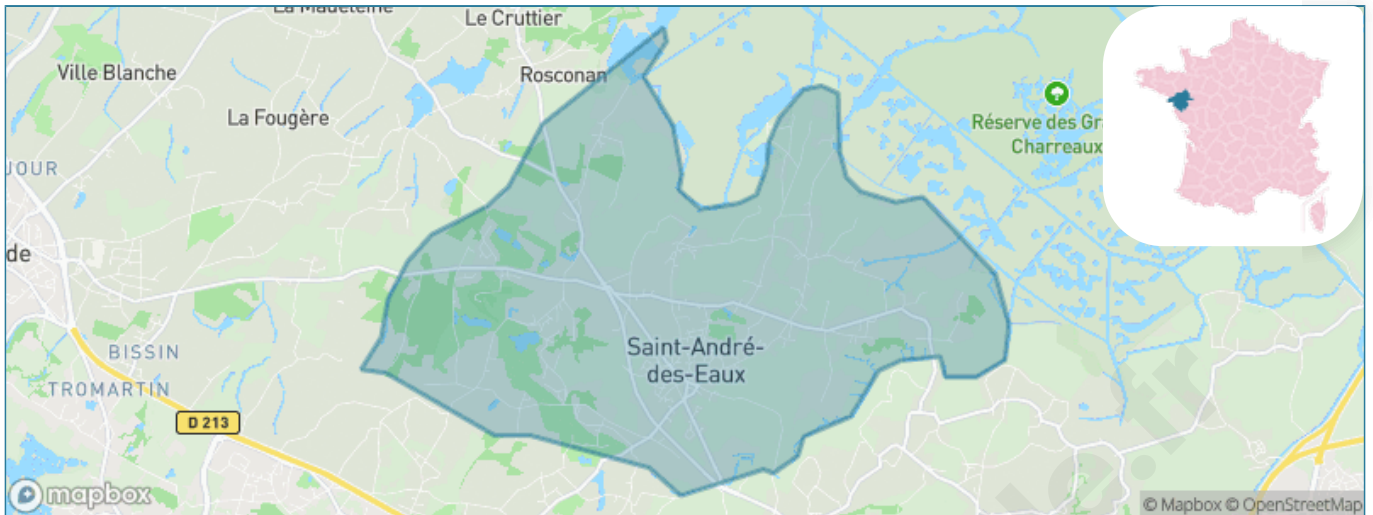
Présenté par

BIEN dans ma **VILLE** 

Sommaire

Situation géographique	3
Statistiques sur la population	4
Evolution du nombre d'habitants	4
Tranche d'âge	5
0-14 ans	5
15-29 ans	5
30-44 ans	5
45-59 ans	5
60-74 ans	5
75-89 ans	5
90 ans et +	5
Activité professionnelle	5
Agriculteurs	5
Artisans, Commerçants	5
Cadres et sup.	5
Professions intermédiaires	5
Employé	5
Ouvrier	5
Retraité	5
Autres	5
Niveau de diplôme	6
Sans diplôme ou CEP	6
Brevet, BEPC, DNB	6
CAP-BEP ou équivalent	6
BAC ou équivalent	6
BAC+2	6
BAC+3 ou +4	6
BAC+5 ou plus	6
Composition des ménages	6
Couple sans enfant	6
Couple avec enfant(s)	6
Famille monoparentale	6
Colocation / Autre	6
Personnes seules	6
Profil électoraux	7
Premier tour	7
Sécurité	8
Evolution du nombre d'infractions	8
Pour comparer	9
Services à la population	10
Commerce	10
Éducation	10
Villes autour de Saint-André-des-Eaux	12
Avis sur la ville de Saint-André-des-Eaux	13
Moyenne par critère	13
Villes autour de Saint-André-des-Eaux	13
Répartition des avis par note	13
Répartition des avis par note	13

Situation géographique



i Informations clés

- **Région** : Pays de la Loire
- **Département** : Loire-Atlantique
- **Code postal** : 44117
- **Superficie** : 24 km²



Statistiques sur la population



Nombre d'habitants

7 013



Age moyen

41 ans



Pop active

48.4%



Taux chômage

4.9%



Pop densité

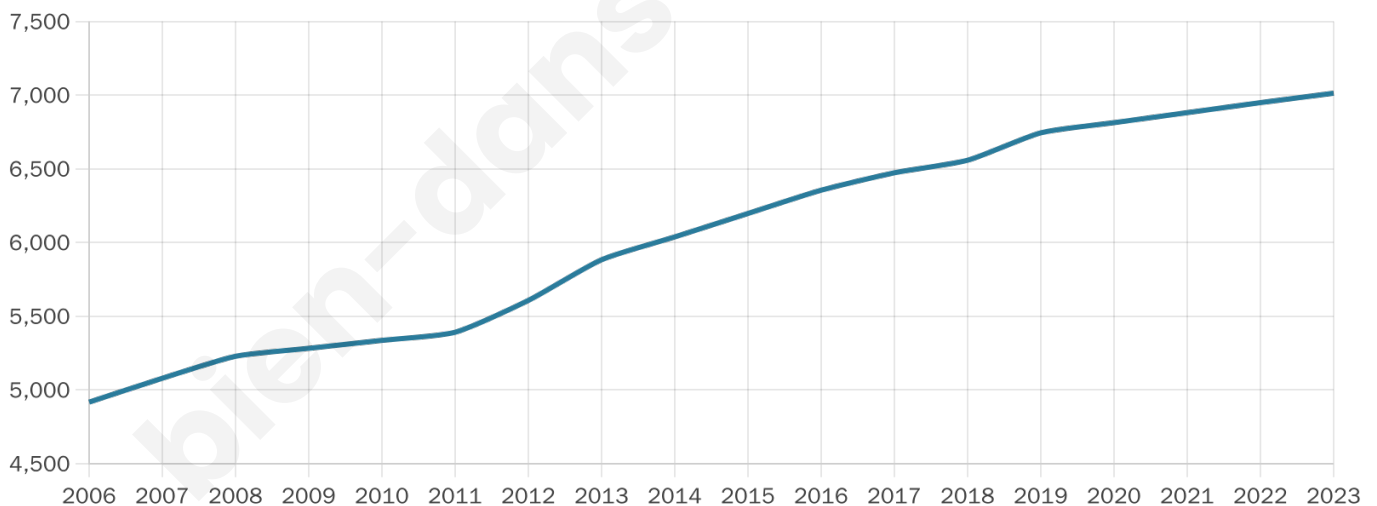
292 h/km²



Revenu moyen

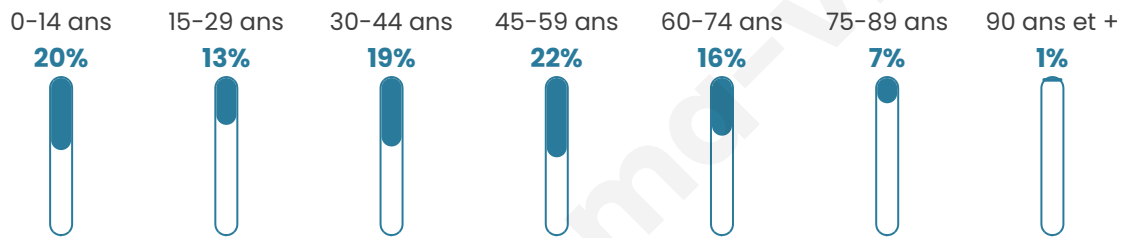
26 240 €/an

Evolution du nombre d'habitants

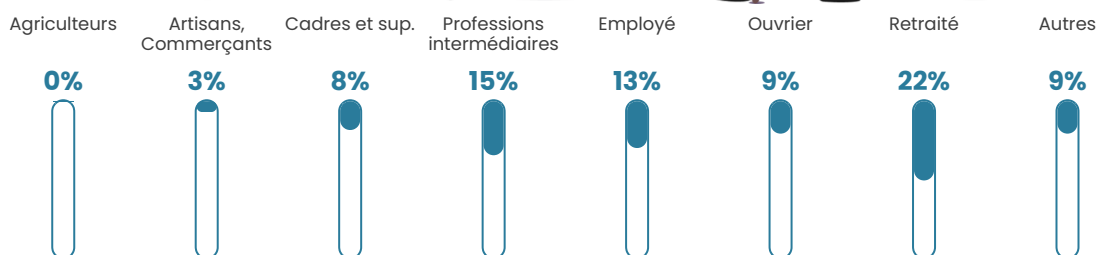


Sources : Institut national de la statistique et des études économiques (insee) selon Les dernières parutions officielles de 2024 portant sur les années 2020, 2021 et 2022.


Tranche d'âge




Activité professionnelle



Niveau de diplôme



Composition des ménages



Profils électoraux

Premier tour

	Emmanuel MACRON	33.90 %
	Marine LE PEN	21.29 %
	Jean-Luc MÉLENCHON	15.37 %
	Éric ZEMMOUR	7.62 %
	Yannick JADOT	6.17 %
	Valérie PÉCRESE	6.00 %
	Jean LASSALLE	2.59 %
	Nicolas DUPONT- AIGNAN	2.31 %
	Fabien ROUSSEL	1.92 %
	Anne HIDALGO	1.52 %
	Philippe POUTOU	0.82 %
	Nathalie ARTHAUD	0.49 %



5 430 inscrits

Participation : 80.57%

Votes blancs : 1.44%

Votes nuls : 0.73%

Second tour

	Emmanuel MACRON	63,88 %
	Marine LE PEN	36,12 %

5 433 inscrits

Participation : 80.93%

Votes blancs : 6.57%

Votes nuls : 2.07%

Sécurité



Agressions physiques / sexuelles

19



Cambriolages

21



Vols / dégradations

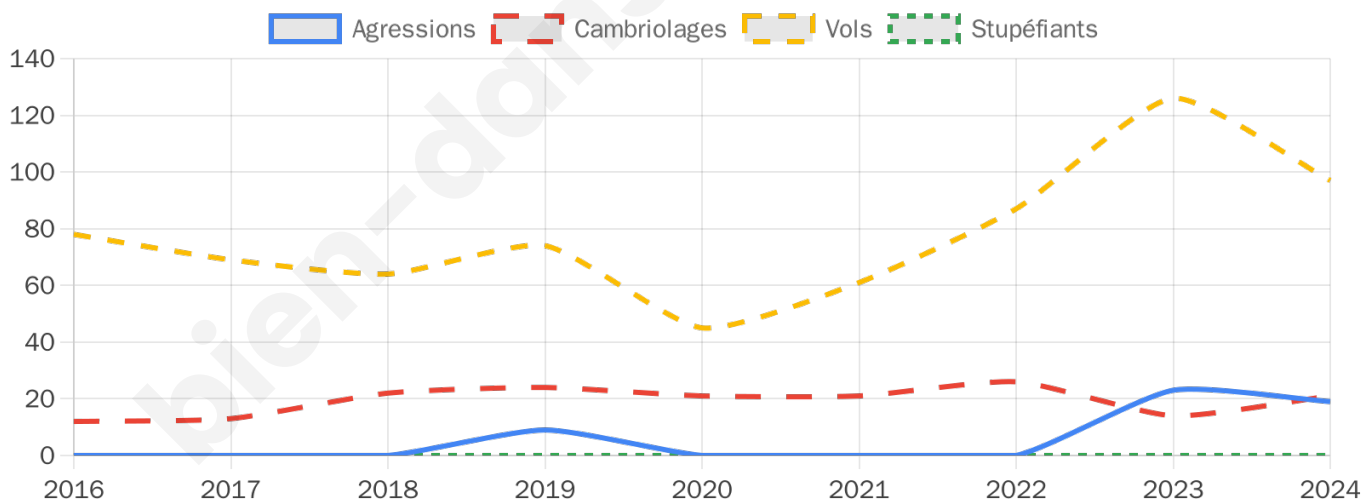
97



Stupéfiants

0

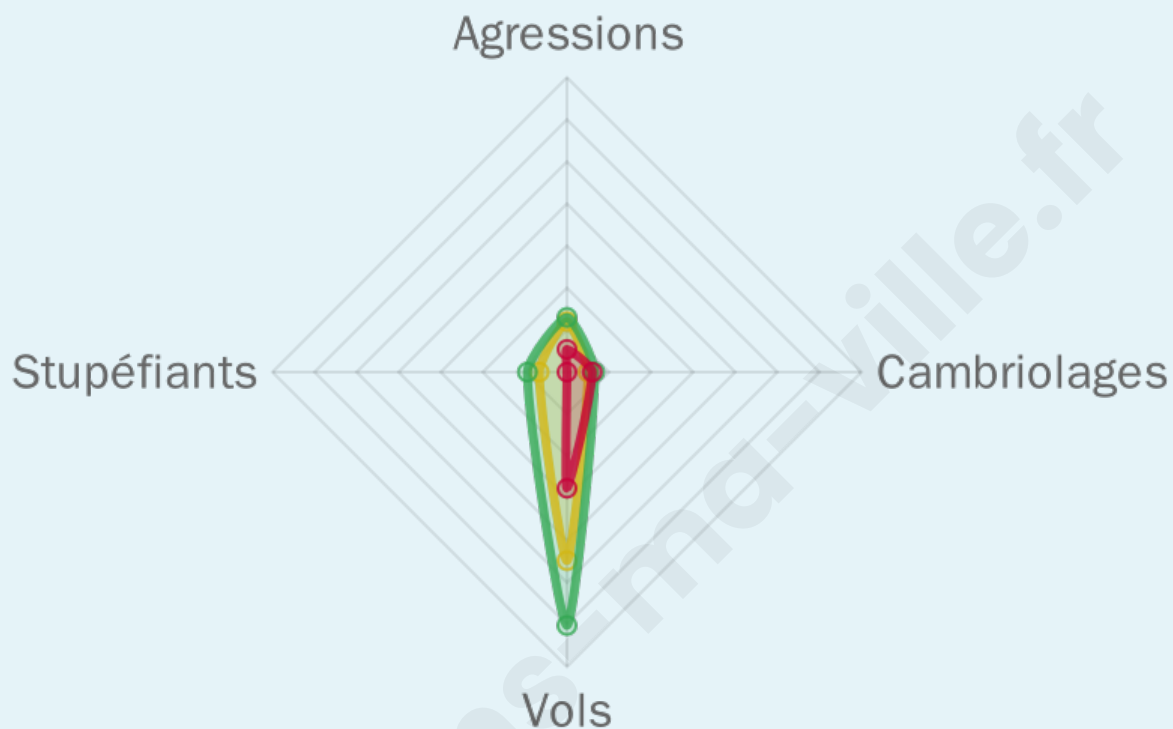
Evolution du nombre d'infractions



Pour comparer

(en proportion du nombre d'habitants)

■ Ville ■ Département ■ Région



Sources : Bases statistiques communale, départementale et régionale de la délinquance enregistrée par la police et la gendarmerie nationales selon les dernières parutions officielles de 2025 portant sur l'année 2024 ([data.gouv](https://data.gouv.fr)).

Agressions physiques / sexuelles : Violences sexuelles, coups et blessures volontaires intrafamiliaux, coups et blessures volontaires, autres coups, blessures volontaires et vols violents sans arme.

Cambriolages : Cambriolages de logements.

Vols : Vols avec armes, vols d'accessoires sur véhicules, vols dans les véhicules, vols de véhicules, vols sans violence contre des personnes, destructions, dégradations volontaires et escroqueries.

Stupéfiants : Trafic de stupéfiants dont (AFD) et usage de stupéfiants.

Services à la population



Commerce

Hypermarché	X Saint-Nazaire 5km
Supermarché	1
Superette	X La Baule-Escoublac 4km
Boulangerie	2
Boucherie	1
Restaurant	7
Garage	8
Station-service	X La Baule-Escoublac 4km
Banque	X Guérande 4km
La poste	1
Coiffeur	8
Tabac	X La Baule-Escoublac 4km
Bars / discothèque	1
Bibliothèque	X Guérande 8km
Cinéma	X Pornichet 6km
Vétérinaire	2



Santé

Pharmacie	1
Hôpital	X Saint-Nazaire 7km
Laboratoire d'analyses médicales	X La Baule-Escoublac 5km
Etablissement pour handicapé	X Guérande 6km
EHPA	1
Médecin	3
Dentiste	3
Chirurgien	X Saint-Nazaire 7km
Dermatologue	X Saint-Nazaire 7km
Anesthésiste	X Saint-Nazaire 7km
Gastro-entérologue	X Saint-Nazaire 7km
Gynécologue	X Saint-Nazaire 7km
Cancérologue	X Vannes 53km
Neurologue	X Saint-Nazaire 7km
Ophtalmologue	X La Baule-Escoublac 6km
ORL	X Saint-Nazaire 7km
Cardiologue	X La Baule-Escoublac 6km
Pédiatre	X Saint-Nazaire 8km
Pneumologue	X Saint-Nazaire 8km
Psychologue	X Guérande 6km
Radiologue	X Saint-Nazaire 7km
Rhumatologue	X Saint-Nazaire 7km
Sage-femme	1



Éducation

Crèche	5
Ecole maternelle Public	1
Ecole maternelle Privé	X Prinquiau 24km
Ecole primaire Public	1
Ecole primaire Privé	1
Collège Public	X La Baule-Escoublac 5km
Collège Privé	X Pornichet 6km
Lycée Public	X La Baule-Escoublac 5km
Lycée Privé	X Saint-Nazaire 8km

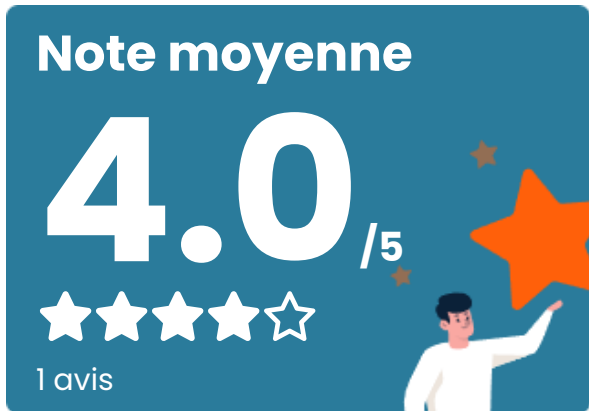
Sources : Base Sirene des entreprises et de leurs établissements selon les dernières parutions officielles de 2025 portant sur l'année 2024 ([data.gouv](#)). Liste, localisation et tarifs des professionnels de santé selon les dernières parutions officielles de 2025 portant sur l'année 2024 ([opendatasoft](#)) et FINISS Extraction du Fichier des établissements selon les dernières parutions officielles de 2025 portant sur l'année 2024 ([data.gouv](#)). Adresse et géolocalisation des établissements d'enseignement du premier et second degrés selon les

bien-dans-ma-ville.fr

Villes autour de Saint-André-des-Eaux

Ville	Habitants	Superficie	Pop densité	Pop active	Taux chômage	Revenu moyen	Prix immobilier
La Baule-Escoublac (26 avis)	16 912	22 km ²	769 h/km ²	33.8%	4%	28 490 €/an	4 750 €/m ²
Pornichet (13 avis)	12 800	12 km ²	1 067 h/km ²	37.5%	4.4%	27 460 €/an	4 338 €/m ²
Guérande (17 avis)	16 804	81 km ²	207 h/km ²	44%	3.8%	25 270 €/an	2 689 €/m ²
Saint-Lyphard (1 avis)	5 304	24 km ²	221 h/km ²	46.3%	2.8%	24 360 €/an	2 006 €/m ²
Saint-Nazaire (85 avis)	74 568	46 km ²	1 621 h/km ²	42%	6.1%	21 900 €/an	2 329 €/m ²
Trignac (6 avis)	8 397	14 km ²	600 h/km ²	45.2%	5.4%	21 210 €/an	1 822 €/m ²
Le Pouliguen (7 avis)	4 173	4 km ²	1 043 h/km ²	27.7%	4%	25 610 €/an	3 861 €/m ²
Saint-Molf (1 avis)	2 870	22 km ²	130 h/km ²	49%	4.6%	23 370 €/an	2 307 €/m ²
Saint-Joachim (8 avis)	4 112	86 km ²	48 h/km ²	46.2%	4.4%	22 060 €/an	1 590 €/m ²
Saint-Malo-de-Guersac (2 avis)	3 203	14 km ²	229 h/km ²	45.9%	3.9%	22 730 €/an	1 863 €/m ²
Le Pin	868	25 km ²	35 h/km ²	41.9%	3.7%	21 410 €/an	1 113 €/m ²
Montoir-de-Bretagne (11 avis)	7 282	36 km ²	202 h/km ²	47%	4%	22 090 €/an	1 894 €/m ²
Batz-sur-Mer (1 avis)	2 892	9 km ²	321 h/km ²	37.3%	5.3%	23 960 €/an	3 746 €/m ²
Saint-Brevin-les-Pins (20 avis)	14 541	19 km ²	765 h/km ²	39.8%	3.6%	25 290 €/an	3 136 €/m ²
Mesquer (2 avis)	2 171	16 km ²	136 h/km ²	34.3%	5.3%	25 260 €/an	2 955 €/m ²

Avis sur la ville de Saint-André-des-Eaux



Moyenne par critère



Villes autour de Saint-André-des-Eaux

Ville	Note globale	Sécurité	Éducation	Sport Loisir	Environnement	Vie pratique
La Baule-Escoublac (26 avis)	3.6	3.6	3.4	3.9	3.7	3.5
Pornichet (13 avis)	3.5	3.5	3.4	3.8	3.8	3.2
Guérande (17 avis)	3.6	3.5	3.8	3.5	3.6	3.8
Saint-Lyphard (1 avis)	4.8	5.0	5.0	4.0	5.0	5.0
Saint-Nazaire (85 avis)	3.0	2.3	3.1	3.2	3.0	3.3
Trignac (6 avis)	2.8	3.0	3.2	2.5	3.0	2.5
Le Pouliguen (7 avis)	3.1	3.4	2.7	2.9	3.9	2.7
Saint-Molf (1 avis)	4.2	5.0	4.0	3.0	5.0	4.0
Saint-Joachim (8 avis)	3.6	3.4	3.8	3.3	4.0	3.4
Saint-Malo-de-Guersac (2 avis)	4.3	5.0	4.0	4.0	5.0	3.5
Le Pin	-	-	-	-	-	-
Montoir-de-Bretagne (11 avis)	3.7	3.6	3.8	4.5	2.9	3.6
Batz-sur-Mer (1 avis)	4.4	4.0	3.0	5.0	5.0	5.0
Saint-Brevin-les-Pins (20 avis)	3.6	3.7	3.4	3.7	3.8	3.4
Mesquer (2 avis)	2.7	3.0	3.0	2.5	2.5	2.5



Vous aimez votre ville ? Notez-la !

Et faites-nous part de vos remarques constructives



Avec

BIEN dans ma **VILLE** 