



Version web

# Ville de Saint-André-des-Eaux

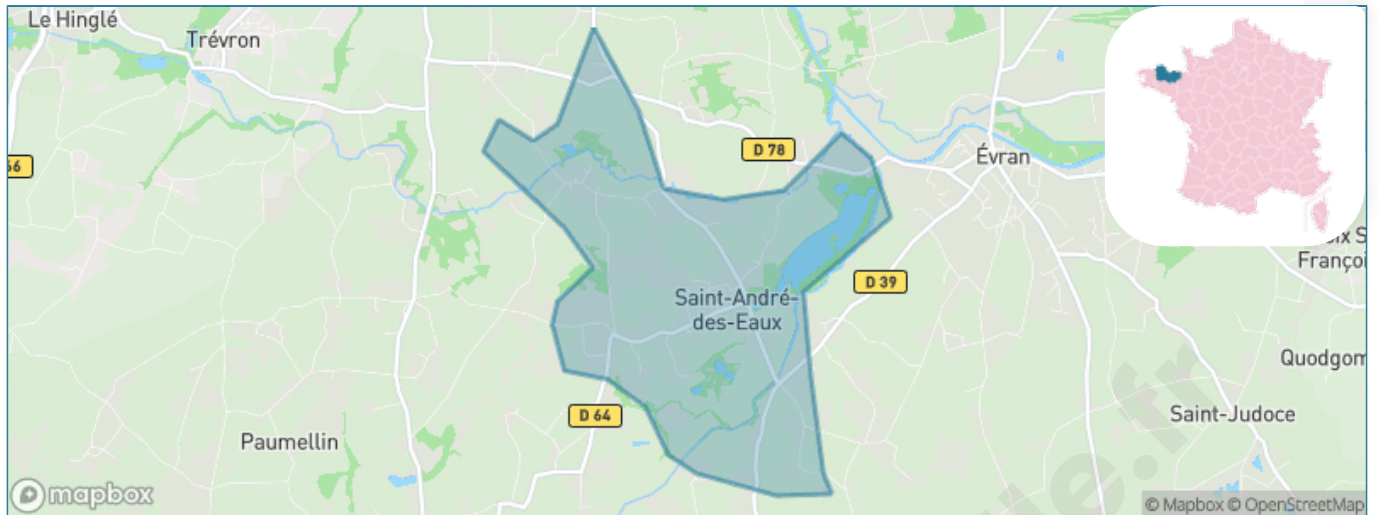
Présenté par

**BIEN** dans ma **VILLE** 

# Sommaire

Situation géographique .....	3
Statistiques sur la population .....	4
Evolution du nombre d'habitants .....	4
Tranche d'âge .....	5
0-14 ans .....	5
15-29 ans .....	5
30-44 ans .....	5
45-59 ans .....	5
60-74 ans .....	5
75-89 ans .....	5
90 ans et + .....	5
Activité professionnelle .....	5
Agriculteurs .....	5
Artisans, Commerçants .....	5
Cadres et sup. ....	5
Professions intermédiaires .....	5
Employé .....	5
Ouvrier .....	5
Retraité .....	5
Autres .....	5
Niveau de diplôme .....	6
Sans diplôme ou CEP .....	6
Brevet, BEPC, DNB .....	6
CAP-BEP ou équivalent .....	6
BAC ou équivalent .....	6
BAC+2 .....	6
BAC+3 ou +4 .....	6
BAC+5 ou plus .....	6
Composition des ménages .....	6
Couple sans enfant .....	6
Couple avec enfant(s) .....	6
Famille monoparentale .....	6
Colocation / Autre .....	6
Personnes seules .....	6
Profils électoraux .....	7
Premier tour .....	7
Sécurité .....	8
Evolution du nombre d'infractions .....	8
Pour comparer .....	9
Services à la population .....	10
Commerce .....	10
Éducation .....	10
Villes autour de Saint-André-des-Eaux .....	11

# Situation géographique



## i Informations clés

- **Région :** Bretagne
- **Département :** Côtes-d'armor
- **Code postal :** 22630
- **Superficie :** 5 km<sup>2</sup>



**Côtes d'Armor**  
le Département 

# Statistiques sur la population



Nombre d'habitants

**409**



Age moyen

**37 ans**



Pop active

**48.4%**



Taux chômage

**9.2%**



Pop densité

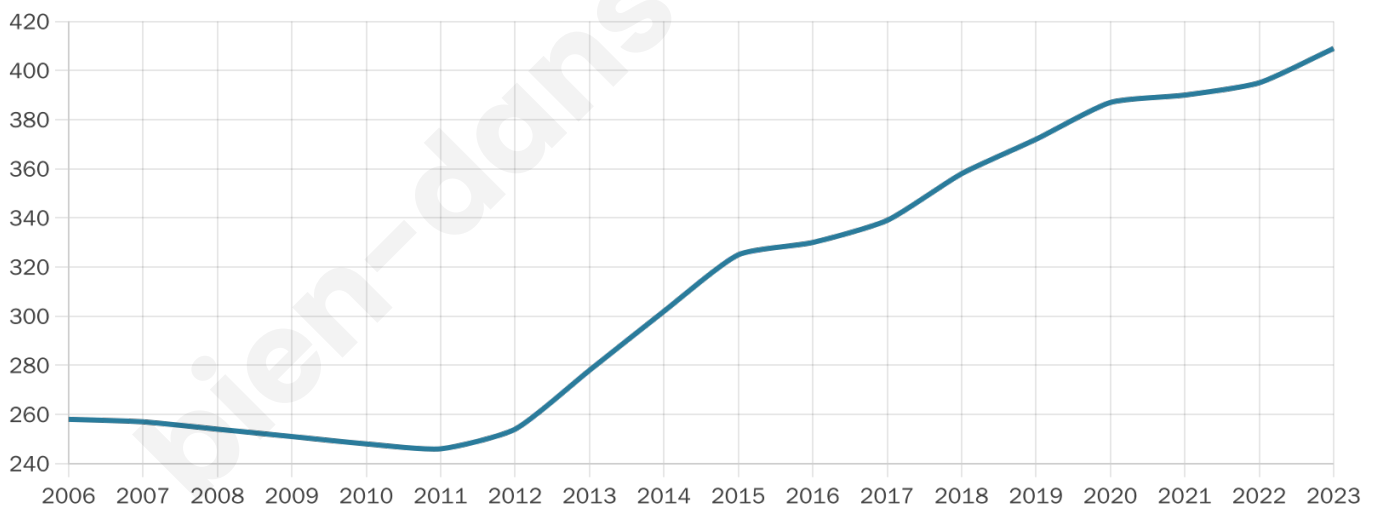
**82 h/km<sup>2</sup>**



Revenu moyen

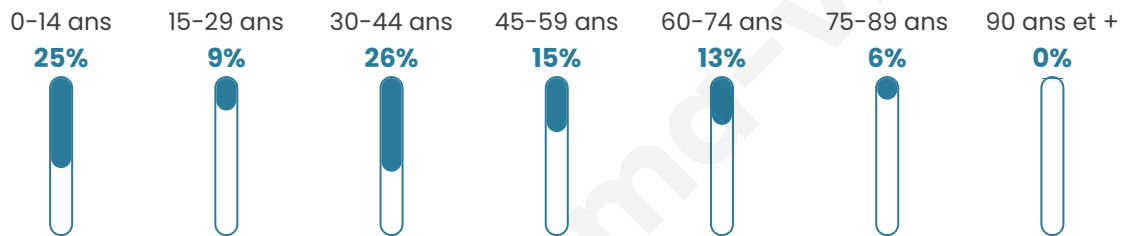
**20 350 €/an**

## Evolution du nombre d'habitants

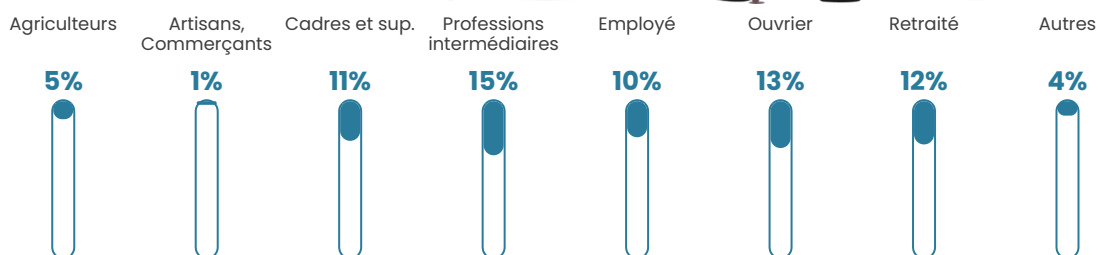


Sources : Institut national de la statistique et des études économiques (insee) selon Les dernières parutions officielles de 2024 portant sur les années 2020, 2021 et 2022.


## Tranche d'âge




## Activité professionnelle



## Niveau de diplôme







## Composition des ménages



# Profils électoraux

## Premier tour

	Jean-Luc MÉLENCHON	32.57 %
	Marine LE PEN	25.23 %
	Emmanuel MACRON	18.81 %
	Fabien ROUSSEL	5.05 %
	Éric ZEMMOUR	5.05 %
	Jean LASSALLE	4.13 %
	Yannick JADOT	4.13 %
	Valérie PÉCRESSE	2.29 %
	Nathalie ARTHAUD	0.92 %
	Philippe POUTOU	0.92 %
	Anne HIDALGO	0.46 %
	Nicolas DUPONT- AIGNAN	0.46 %



### 261 inscrits

Participation : 85.44%

Votes blancs : 1.79%

Votes nuls : 0.45%

## Second tour

	Emmanuel MACRON	52,75 %
	Marine LE PEN	47,25 %

### 261 inscrits

Participation : 82.76%

Votes blancs : 12.5%

Votes nuls : 3.24%

# Sécurité



Agressions physiques / sexuelles

0



Cambriolages

0



Vols / dégradations

0



Stupéfiants

0

## Evolution du nombre d'infractions



## Pour comparer

(en proportion du nombre d'habitants)

■ Ville ■ Département ■ Région



Sources : Bases statistiques communale, départementale et régionale de la délinquance enregistrée par la police et la gendarmerie nationales selon les dernières parutions officielles de 2025 portant sur l'année 2024 ([data.gouv](https://data.gouv.fr)).

Agressions physiques / sexuelles : Violences sexuelles, coups et blessures volontaires intrafamiliaux, coups et blessures volontaires, autres coups, blessures volontaires et vols violents sans arme.

Cambriolages : Cambriolages de logements.

Vols : Vols avec armes, vols d'accessoires sur véhicules, vols dans les véhicules, vols de véhicules, vols sans violence contre des personnes, destructions, dégradations volontaires et escroqueries.

Stupéfiants : Trafic de stupéfiants dont (AFD) et usage de stupéfiants.

# Services à la population



## Commerce

Hypermarché	X <a href="#">Dinan</a> 9km
Supermarché	X <a href="#">Évran</a> 3km
Superette	X <a href="#">Saint-Juvat</a> 2km
Boulangerie	X <a href="#">Évran</a> 3km
Boucherie	X <a href="#">Brusvily</a> 9km
Restaurant	1
Garage	X <a href="#">Saint-Juvat</a> 2km
Station-service	X <a href="#">Évran</a> 3km
Banque	X <a href="#">Évran</a> 3km
La poste	X <a href="#">Les Champs-Géraux</a> 7km
Coiffeur	X <a href="#">Le Quiou</a> 2km
Tabac	X <a href="#">Dinan</a> 10km
Bars / discothèque	X <a href="#">Saint-Juvat</a> 2km
Bibliothèque	X <a href="#">Plouasne</a> 8km
Cinéma	X <a href="#">Dinan</a> 10km
Vétérinaire	X <a href="#">Évran</a> 3km



## Santé

Pharmacie	X <a href="#">Évran</a> 3km
Hôpital	X <a href="#">Dinan</a> 9km
Laboratoire d'analyses médicales	X <a href="#">Dinan</a> 10km
Etablissement pour handicapé	X <a href="#">Évran</a> 3km
EHPA	X <a href="#">Évran</a> 3km
Médecin	X <a href="#">Bobital</a> 8km
Dentiste	X <a href="#">Évran</a> 3km
Chirurgien	X <a href="#">Dinan</a> 9km
Dermatologue	X <a href="#">Quévert</a> 10km
Anesthésiste	X <a href="#">Dinan</a> 10km
Gastro-entérologue	X <a href="#">Lanvallay</a> 9km
Gynécologue	X <a href="#">Dinan</a> 10km
Cancérologue	X <a href="#">Saint-Malo</a> 28km
Neurologue	X <a href="#">Saint-Malo</a> 29km
Ophthalmologue	X <a href="#">Trévron</a> 5km
ORL	X <a href="#">Dinan</a> 10km
Cardiologue	X <a href="#">Dinan</a> 9km
Pédiatre	X <a href="#">Pleurtuit</a> 24km
Pneumologue	X <a href="#">Saint-Malo</a> 29km
Psychologue	X <a href="#">Dinan</a> 9km
Radiologue	X <a href="#">Dinan</a> 9km
Rhumatologue	X <a href="#">Saint-Malo</a> 29km
Sage-femme	X <a href="#">Taden</a> 11km



## Éducation

Crèche	X <a href="#">Le Quiou</a> 1km
Ecole maternelle Public	X <a href="#">Bécherel</a> 9km
Ecole maternelle Privé	X <a href="#">Saint-Malo</a> 33km
Ecole primaire Public	X <a href="#">Le Quiou</a> 2km
Ecole primaire Privé	X <a href="#">Évran</a> 3km
Collège Public	X <a href="#">Plouasne</a> 7km
Collège Privé	X <a href="#">Évran</a> 3km
Lycée Public	X <a href="#">Dinan</a> 11km
Lycée Privé	X <a href="#">Dinan</a> 10km

Sources : Base Sirene des entreprises et de leurs établissements selon les dernières parutions officielles de 2025 portant sur l'année 2024 ([data.gouv](#)). Liste, localisation et tarifs des professionnels de santé selon les dernières parutions officielles de 2025 portant sur l'année 2024 ([opendatasoft](#)) et FINISS Extraction du Fichier des établissements selon les dernières parutions officielles de 2025 portant sur l'année 2024 ([data.gouv](#)). Adresse et géolocalisation des établissements d'enseignement du premier et second degrés selon les dernières parutions officielles de 2025 portant sur l'année 2024 ([data.education.gouv](#))

## Villes autour de Saint-André-des-Eaux

Ville	Habitants	Superficie	Pop densité	Pop active	Taux chômage	Revenu moyen	Prix immobilier
Le Quiou	359	5 km <sup>2</sup>	72 h/km <sup>2</sup>	45.7%	4.5%	21 850 €/an	1 111 €/m <sup>2</sup>
Évran (1 avis)	1 784	23 km <sup>2</sup>	78 h/km <sup>2</sup>	43.9%	4.6%	22 460 €/an	1 520 €/m <sup>2</sup>
Saint-Juvat	663	17 km <sup>2</sup>	39 h/km <sup>2</sup>	43.1%	3.6%	21 920 €/an	1 163 €/m <sup>2</sup>
Tréfumel	282	5 km <sup>2</sup>	56 h/km <sup>2</sup>	40.8%	3.9%	22 320 €/an	1 418 €/m <sup>2</sup>
Trévron	682	9 km <sup>2</sup>	76 h/km <sup>2</sup>	48.5%	4.5%	22 450 €/an	1 444 €/m <sup>2</sup>
Le Hinglé	927	3 km <sup>2</sup>	309 h/km <sup>2</sup>	46.2%	5.1%	24 030 €/an	1 519 €/m <sup>2</sup>
Saint-Judoce	594	10 km <sup>2</sup>	59 h/km <sup>2</sup>	46.6%	3.5%	22 560 €/an	1 421 €/m <sup>2</sup>
Trévérien (1 avis)	918	12 km <sup>2</sup>	77 h/km <sup>2</sup>	48.8%	3.2%	22 050 €/an	1 304 €/m <sup>2</sup>
Saint-Maden (1 avis)	218	6 km <sup>2</sup>	36 h/km <sup>2</sup>	48.2%	4.1%	22 910 €/an	1 305 €/m <sup>2</sup>
Les Champs-Géraux	1 054	19 km <sup>2</sup>	55 h/km <sup>2</sup>	46.5%	3.4%	22 020 €/an	1 447 €/m <sup>2</sup>
Saint-Carné (2 avis)	1 167	8 km <sup>2</sup>	146 h/km <sup>2</sup>	44.5%	3.3%	23 030 €/an	1 460 €/m <sup>2</sup>
Saint-Thual	996	11 km <sup>2</sup>	91 h/km <sup>2</sup>	47.5%	3.2%	23 420 €/an	2 380 €/m <sup>2</sup>
Guenroc	215	7 km <sup>2</sup>	31 h/km <sup>2</sup>	44.7%	2.8%	21 770 €/an	1 245 €/m <sup>2</sup>
Plouasne (1 avis)	1 798	33 km <sup>2</sup>	54 h/km <sup>2</sup>	44.1%	4.1%	21 060 €/an	1 268 €/m <sup>2</sup>
Bobital (1 avis)	1 170	5 km <sup>2</sup>	234 h/km <sup>2</sup>	43.4%	3.6%	24 120 €/an	1 902 €/m <sup>2</sup>

bien-dans-ma-ville.fr



# Vous aimez votre ville ? Notez-la !

Et faites-nous part de vos remarques constructives



Avec

**BIEN** dans  
ma **VILLE** 