



Version web

Ville de Saint-André-de-Vézines

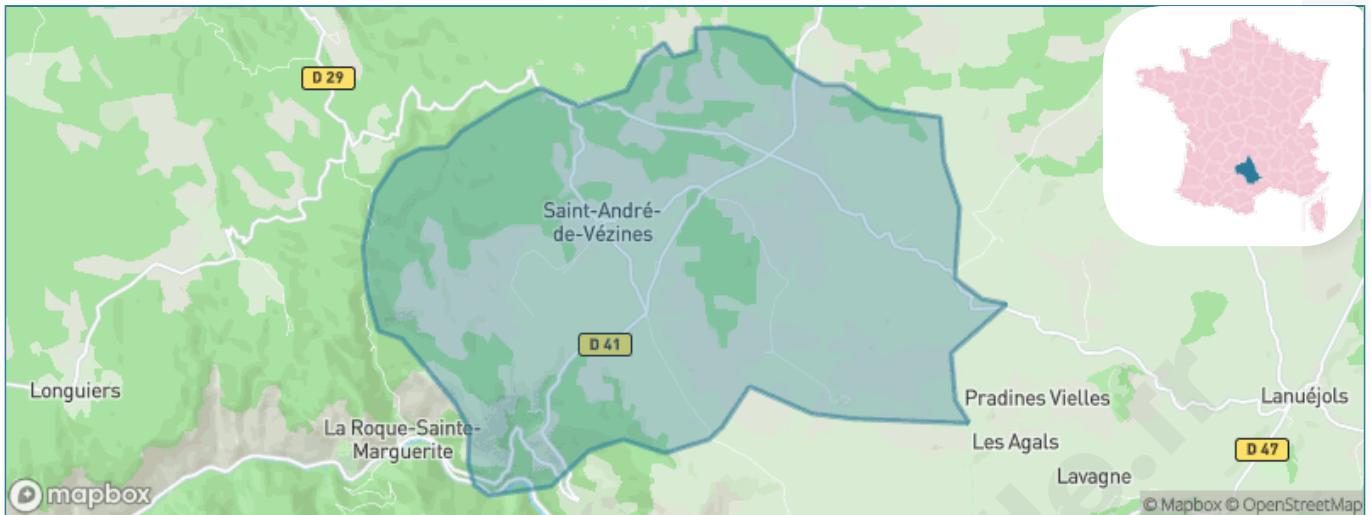
Présenté par

BIEN dans ma **VILLE** 

Sommaire

Situation géographique	3
Statistiques sur la population	4
Evolution du nombre d'habitants	4
Tranche d'âge	5
0-14 ans	5
15-29 ans	5
30-44 ans	5
45-59 ans	5
60-74 ans	5
75-89 ans	5
90 ans et +	5
Activité professionnelle	5
Agriculteurs	5
Artisans, Commerçants	5
Cadres et sup.	5
Professions intermédiaires	5
Employé	5
Ouvrier	5
Retraité	5
Autres	5
Niveau de diplôme	6
Sans diplôme ou CEP	6
Brevet, BEPC, DNB	6
CAP-BEP ou équivalent	6
BAC ou équivalent	6
BAC+2	6
BAC+3 ou +4	6
BAC+5 ou plus	6
Composition des ménages	6
Couple sans enfant	6
Couple avec enfant(s)	6
Famille monoparentale	6
Colocation / Autre	6
Personnes seules	6
Profils électoraux	7
Premier tour	7
Sécurité	8
Evolution du nombre d'infractions	8
Pour comparer	9
Services à la population	10
Commerce	10
Éducation	10
Villes autour de Saint-André-de-Vézines	11

Situation géographique



i Informations clés

- **Région** : Occitanie
- **Département** : Aveyron
- **Code postal** : 12720
- **Superficie** : 39 km²



AVEYRON



LE DÉPARTEMENT

Statistiques sur la population



Nombre d'habitants

130



Age moyen

53 ans



Pop active

41.5%



Taux chômage

6.3%



Pop densité

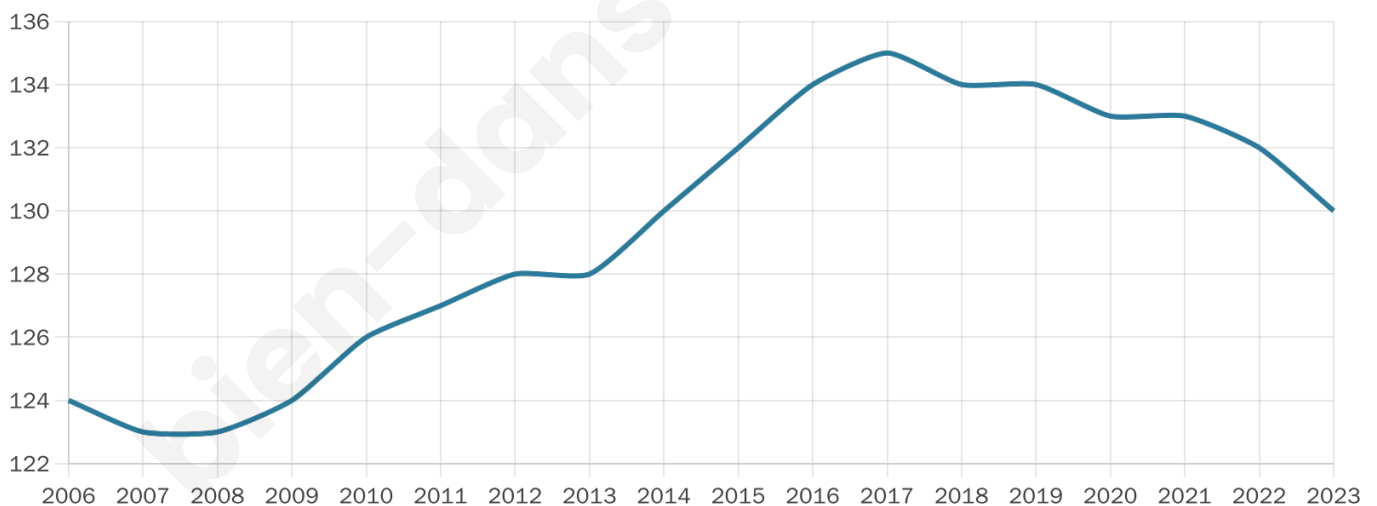
3 h/km²



Revenu moyen

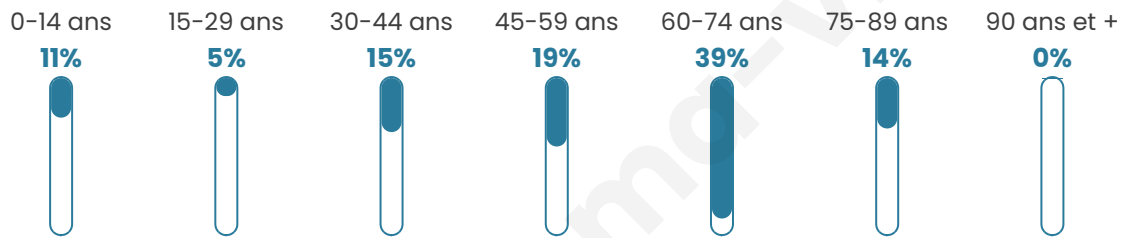
23 410 €/an

Evolution du nombre d'habitants

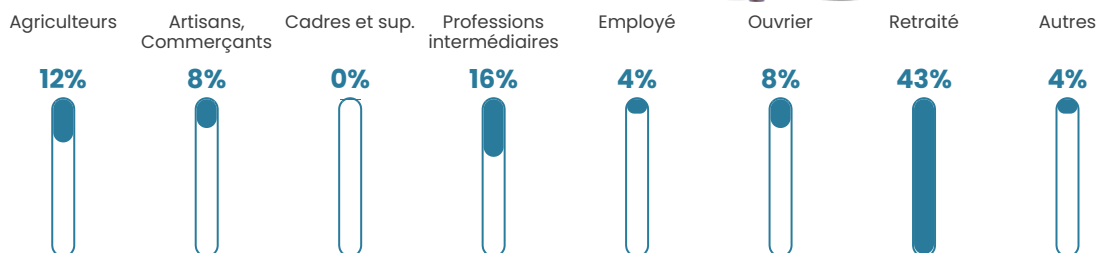


Sources : Institut national de la statistique et des études économiques (insee) selon Les dernières parutions officielles de 2024 portant sur les années 2020, 2021 et 2022.

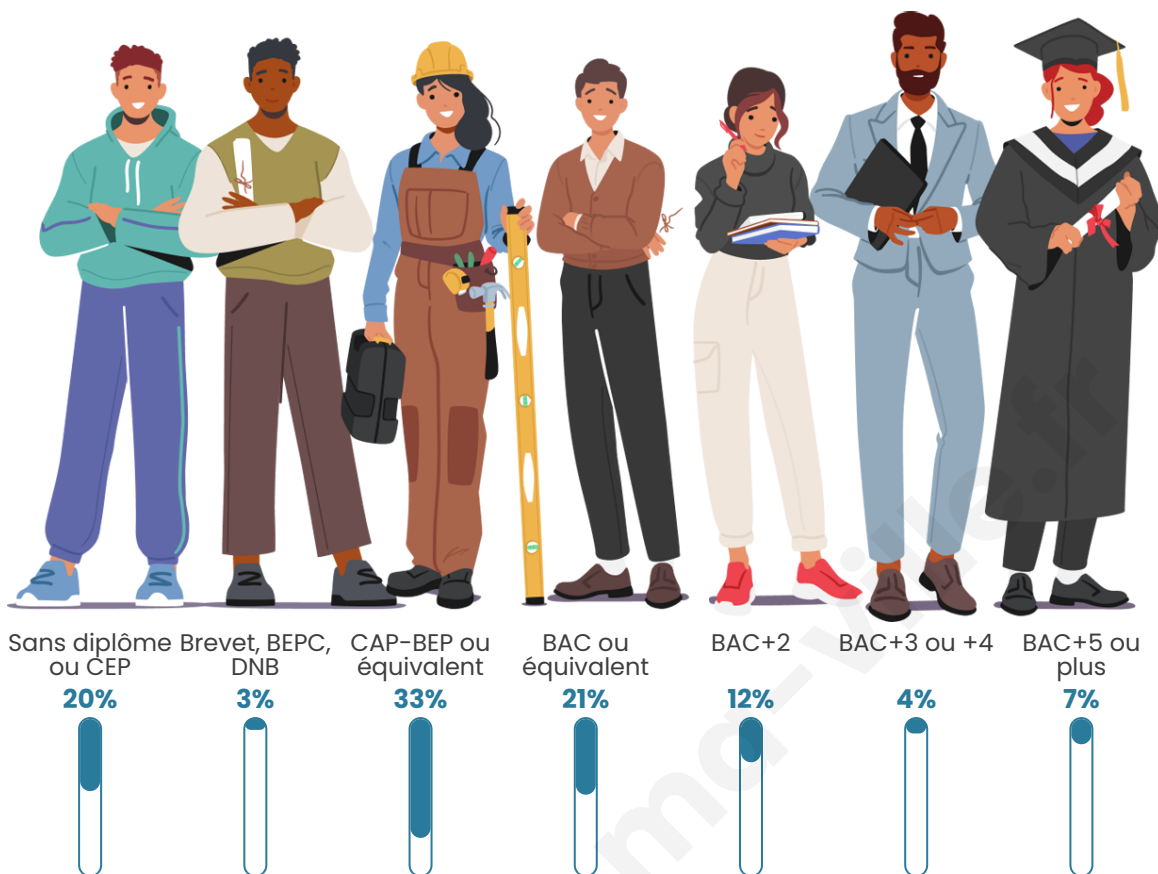
Tranche d'âge




Activité professionnelle



Niveau de diplôme














Composition des ménages



Profils électoraux

Premier tour

	Emmanuel MACRON	32.58 %
	Marine LE PEN	15.15 %
	Jean LASSALLE	12.12 %
	Jean-Luc MÉLENCHON	11.36 %
	Éric ZEMMOUR	9.09 %
	Valérie PÉCRESSÉ	7.58 %
	Yannick JADOT	5.30 %
	Anne HIDALGO	3.03 %
	Nicolas DUPONT- AIGNAN	3.03 %
	Nathalie ARTHAUD	0.76 %
	Fabien ROUSSEL	0.00 %
	Philippe POUTOU	0.00 %



160 inscrits

Participation : 86.25%

Votes blancs : 2.17%

Votes nuls : 2.17%

Second tour

	Emmanuel MACRON	64,46 %
	Marine LE PEN	35,54 %

160 inscrits

Participation : 86.25%

Votes blancs : 9.42%

Votes nuls : 2.9%

Sécurité



Agressions physiques / sexuelles

0



Cambriolages

0



Vols / dégradations

0



Stupéfiants

0

Evolution du nombre d'infractions



Pour comparer

(en proportion du nombre d'habitants)



Sources : Bases statistiques communale, départementale et régionale de la délinquance enregistrée par la police et la gendarmerie nationales selon les dernières parutions officielles de 2025 portant sur l'année 2024 ([data.gouv](https://data.gouv.fr)).

Agressions physiques / sexuelles : Violences sexuelles, coups et blessures volontaires intrafamiliaux, coups et blessures volontaires, autres coups, blessures volontaires et vols violents sans arme.

Cambriolages : Cambriolages de logements.

Vols : Vols avec armes, vols d'accessoires sur véhicules, vols dans les véhicules, vols de véhicules, vols sans violence contre des personnes, destructions, dégradations volontaires et escroqueries.

Stupéfiants : Trafic de stupéfiants dont (AFD) et usage de stupéfiants.

Services à la population



Commerce

Hypermarché	X Millau 16km
Supermarché	X Millau 15km
Superette	X Le Rozier 7km
Boulangerie	X Lanuéjols 10km
Boucherie	X Rivière-sur-Tarn 12km
Restaurant	X Veyreau 4km
Garage	X Mostuéjols 8km
Station-service	X Lanuéjols 10km
Banque	X Meyrueis 14km
La poste	X Rivière-sur-Tarn 12km
Coiffeur	X Millau 11km
Tabac	X Meyrueis 13km
Bars / discothèque	X Le Rozier 6km
Bibliothèque	X Aguessac 13km
Cinéma	X Nant 14km
Vétérinaire	X Mostuéjols 9km



Santé

Pharmacie	X Meyrueis 13km
Hôpital	X Millau 16km
Laboratoire d'analyses médicales	X Millau 16km
Etablissement pour handicapé	X Meyrueis 13km
EHPA	X Rivière-sur-Tarn 11km
Médecin	X Meyrueis 13km
Dentiste	X Meyrueis 13km
Chirurgien	X Millau 18km
Dermatologue	X Millau 16km
Anesthésiste	X Pégairolles-de-l'Escalette 39km
Gastro-entérologue	X Saint-Affrique 38km
Gynécologue	X Millau 16km
Cancérologue	X Alès 66km
Neurologue	X Millau 15km
Ophtalmologue	X Meyrueis 13km
ORL	X Millau 17km
Cardiologue	X Creissels 18km
Pédiatre	X Millau 16km
Pneumologue	X Lasalle 48km
Psychologue	X Millau 16km
Radiologue	X Millau 18km
Rhumatologue	X Saint-Affrique 37km
Sage-femme	X Aguessac 14km



Éducation

Crèche	X Meyrueis 13km
Ecole maternelle Public	X Trèves 13km
Ecole maternelle Privé	X Espalion 58km
Ecole primaire Public	X Veyreau 5km
Ecole primaire Privé	X Meyrueis 13km
Collège Public	X Meyrueis 14km
Collège Privé	X Meyrueis 13km
Lycée Public	X Millau 18km
Lycée Privé	X Millau 16km

Sources : Base Sirene des entreprises et de leurs établissements selon les dernières parutions officielles de 2025 portant sur l'année 2024 ([data.gouv](#)). Liste, localisation et tarifs des professionnels de santé selon les dernières parutions officielles de 2025 portant sur l'année 2024 ([opendatasoft](#)) et FINISS Extraction du Fichier des établissements selon les dernières parutions officielles de 2025 portant sur l'année 2024 ([data.gouv](#)). Adresse et géolocalisation des établissements d'enseignement du premier et second degrés selon les dernières parutions officielles de 2025 portant sur l'année 2024 ([data.education.gouv](#))

Villes autour de Saint-André-de-Vézines

Ville	Habitants	Superficie	Pop densité	Pop active	Taux chômage	Revenu moyen	Prix immobilier
Veyreau	124	41 km ²	3 h/km ²	44.4%	6.5%	20 230 €/an	1 667 €/m ²
Le Rozier	126	2 km ²	63 h/km ²	41.3%	10.3%	18 370 €/an	5 182 €/m ²
Peyreleau	69	16 km ²	4 h/km ²	43.5%	7.2%	NC	1 495 €/m ²
La Roque-Sainte-Marguerite	182	49 km ²	4 h/km ²	37.4%	5.5%	20 250 €/an	1 705 €/m ²
Revens	37	13 km ²	3 h/km ²	24.3%	2.7%	NC	3 111 €/m ²
Mostuéjols	333	31 km ²	11 h/km ²	45.3%	4.8%	22 410 €/an	1 282 €/m ²
Saint-Pierre-des-Tripiers	99	34 km ²	3 h/km ²	42.4%	3%	NC	1 086 €/m ²
Lanuéjols	341	62 km ²	6 h/km ²	46.6%	4.1%	19 550 €/an	1 134 €/m ²
La Cresse (1 avis)	333	19 km ²	18 h/km ²	41.7%	3.6%	23 390 €/an	1 703 €/m ²
Rivière-sur-Tarn	1 069	26 km ²	41 h/km ²	41.3%	4.5%	21 670 €/an	951 €/m ²
Causse-Bégon	25	7 km ²	4 h/km ²	60%	4%	NC	NC
Hures-la-Parade	242	88 km ²	3 h/km ²	38%	2.9%	19 850 €/an	2 183 €/m ²
Trèves	116	26 km ²	4 h/km ²	44%	1.7%	NC	908 €/m ²
Aguessac (2 avis)	929	17 km ²	55 h/km ²	47.6%	3.3%	22 260 €/an	1 061 €/m ²
Paulhe (1 avis)	358	4 km ²	90 h/km ²	48.3%	4.5%	23 570 €/an	968 €/m ²

bien-dans-ma-ville.fr



Vous aimez votre ville ? Notez-la !

Et faites-nous part de vos remarques constructives



Avec

BIEN dans ma **VILLE** 