



Version web

Ville de Saint-André-de-Seignanx

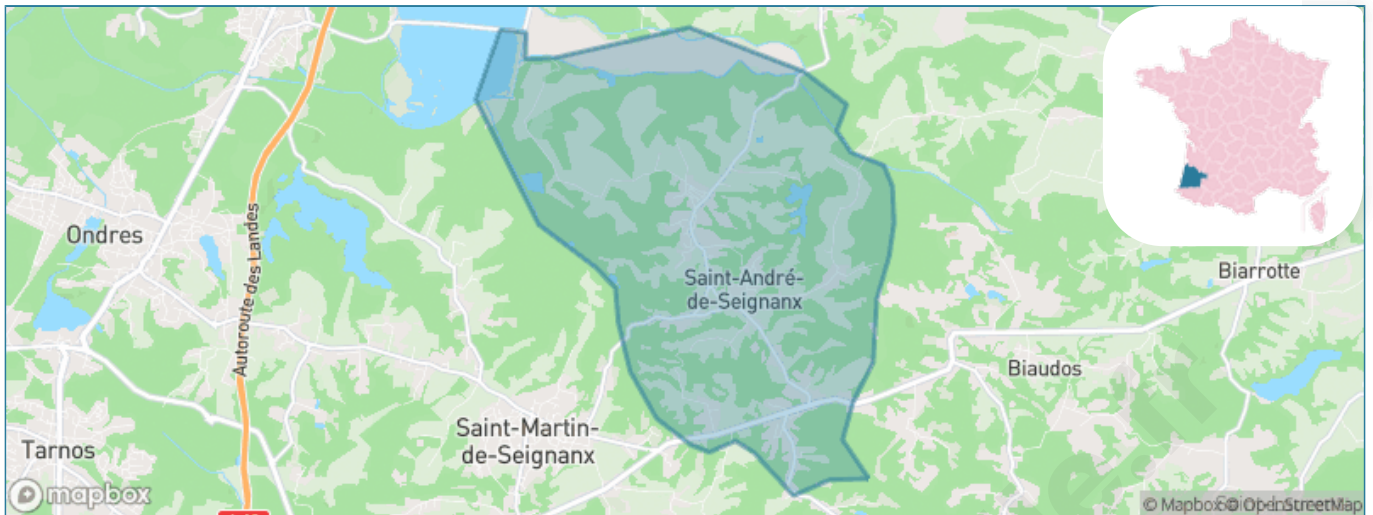
Présenté par

BIEN dans ma **VILLE** 

Sommaire

Situation géographique	3
Statistiques sur la population	4
Evolution du nombre d'habitants	4
Tranche d'âge	5
0-14 ans	5
15-29 ans	5
30-44 ans	5
45-59 ans	5
60-74 ans	5
75-89 ans	5
90 ans et +	5
Activité professionnelle	5
Agriculteurs	5
Artisans, Commerçants	5
Cadres et sup.	5
Professions intermédiaires	5
Employé	5
Ouvrier	5
Retraité	5
Autres	5
Niveau de diplôme	6
Sans diplôme ou CEP	6
Brevet, BEPC, DNB	6
CAP-BEP ou équivalent	6
BAC ou équivalent	6
BAC+2	6
BAC+3 ou +4	6
BAC+5 ou plus	6
Composition des ménages	6
Couple sans enfant	6
Couple avec enfant(s)	6
Famille monoparentale	6
Colocation / Autre	6
Personnes seules	6
Profils électoraux	7
Premier tour	7
Sécurité	8
Evolution du nombre d'infractions	8
Pour comparer	9
Services à la population	10
Commerce	10
Éducation	10
Villes autour de Saint-André-de-Seignanx	11
Avis sur la ville de Saint-André-de-Seignanx	12
Moyenne par critère	12
Villes autour de Saint-André-de-Seignanx	12
Répartition des avis par note	12
Répartition des avis par note	12

Situation géographique



i Informations clés

- **Région** : Nouvelle-Aquitaine
- **Département** : Landes
- **Code postal** : 40390
- **Superficie** : 19 km²



Statistiques sur la population



Nombre d'habitants

1 945



Age moyen

41 ans



Pop active

44.9%



Taux chômage

7.4%



Pop densité

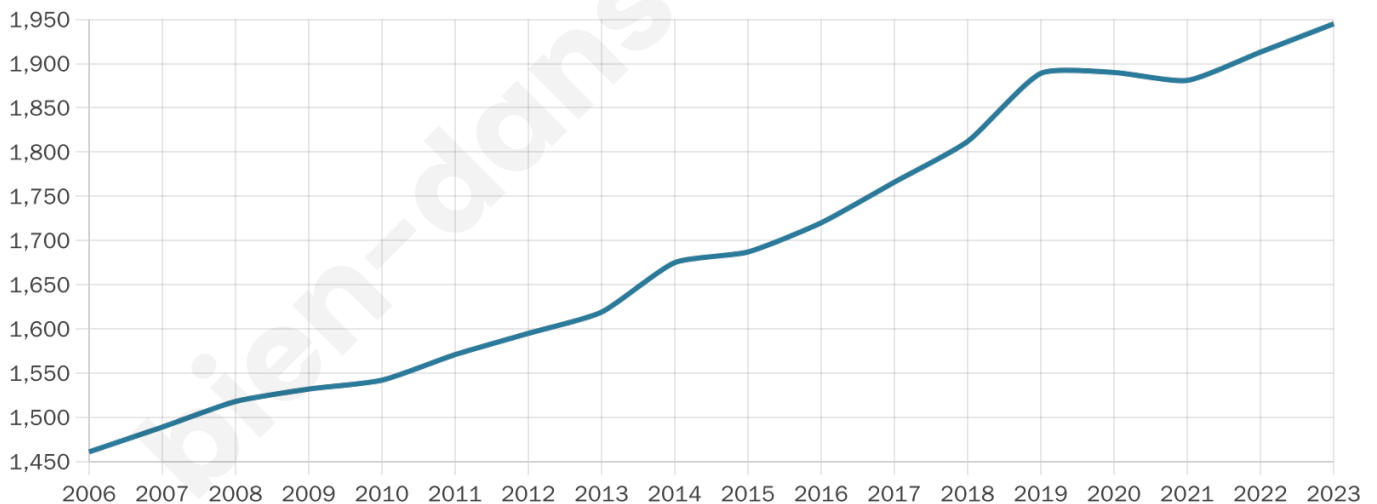
102 h/km²



Revenu moyen

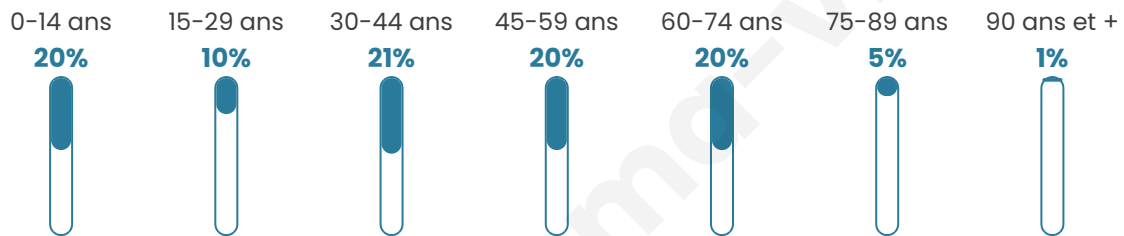
24 090 €/an

Evolution du nombre d'habitants

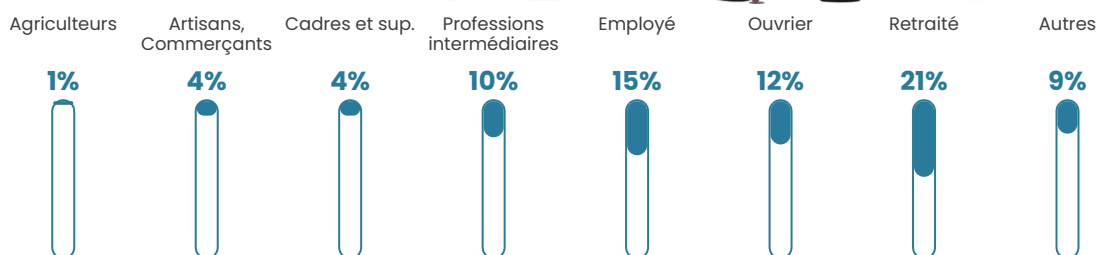


Sources : Institut national de la statistique et des études économiques (insee) selon Les dernières parutions officielles de 2024 portant sur les années 2020, 2021 et 2022.


Tranche d'âge




Activité professionnelle



Niveau de diplôme














Composition des ménages



Profils électoraux

Premier tour

	Marine LE PEN	28.25 %
	Emmanuel MACRON	23.57 %
	Jean-Luc MÉLENCHON	14.90 %
	Jean LASSALLE	10.83 %
	Éric ZEMMOUR	6.67 %
	Yannick JADOT	4.59 %
	Valérie PÉCRESSE	3.73 %
	Anne HIDALGO	2.69 %
	Fabien ROUSSEL	2.60 %
	Philippe POUTOU	0.87 %
	Nicolas DUPONT-AIGNAN	0.78 %
	Nathalie ARTHAUD	0.52 %



1 406 inscrits

Participation : 83.93%

Votes blancs : 2.03%

Votes nuls : 0.17%

Second tour

	Emmanuel MACRON	51,13 %
	Marine LE PEN	48,87 %

1 410 inscrits

Participation : 81.42%

Votes blancs : 8.8%

Votes nuls : 2.26%

Sécurité



Agressions physiques / sexuelles

0



Cambriolages

0



Vols / dégradations

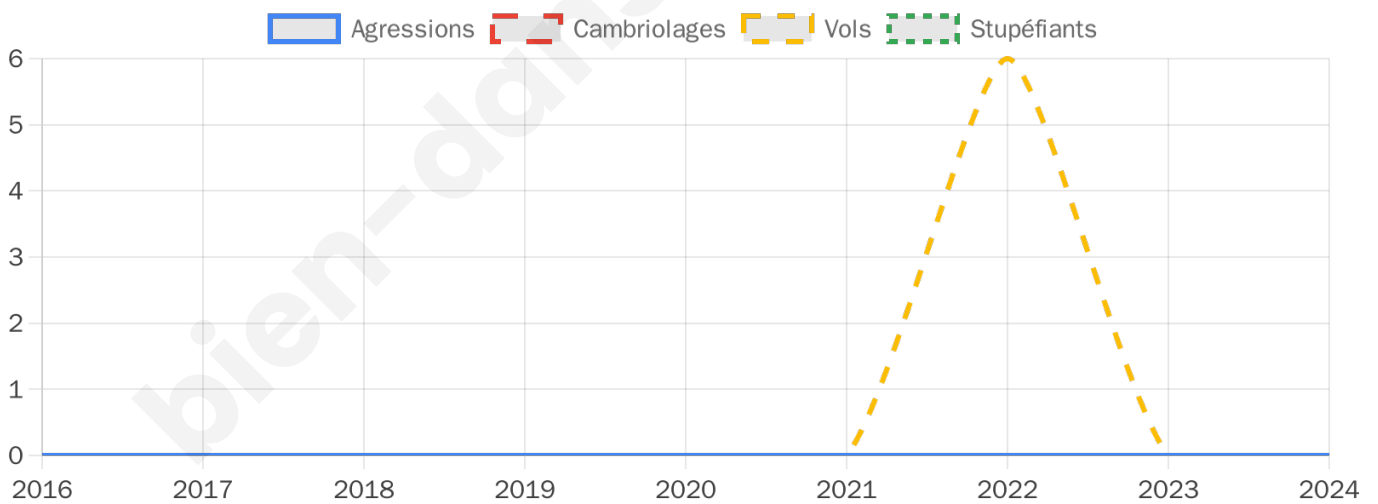
0



Stupéfiants

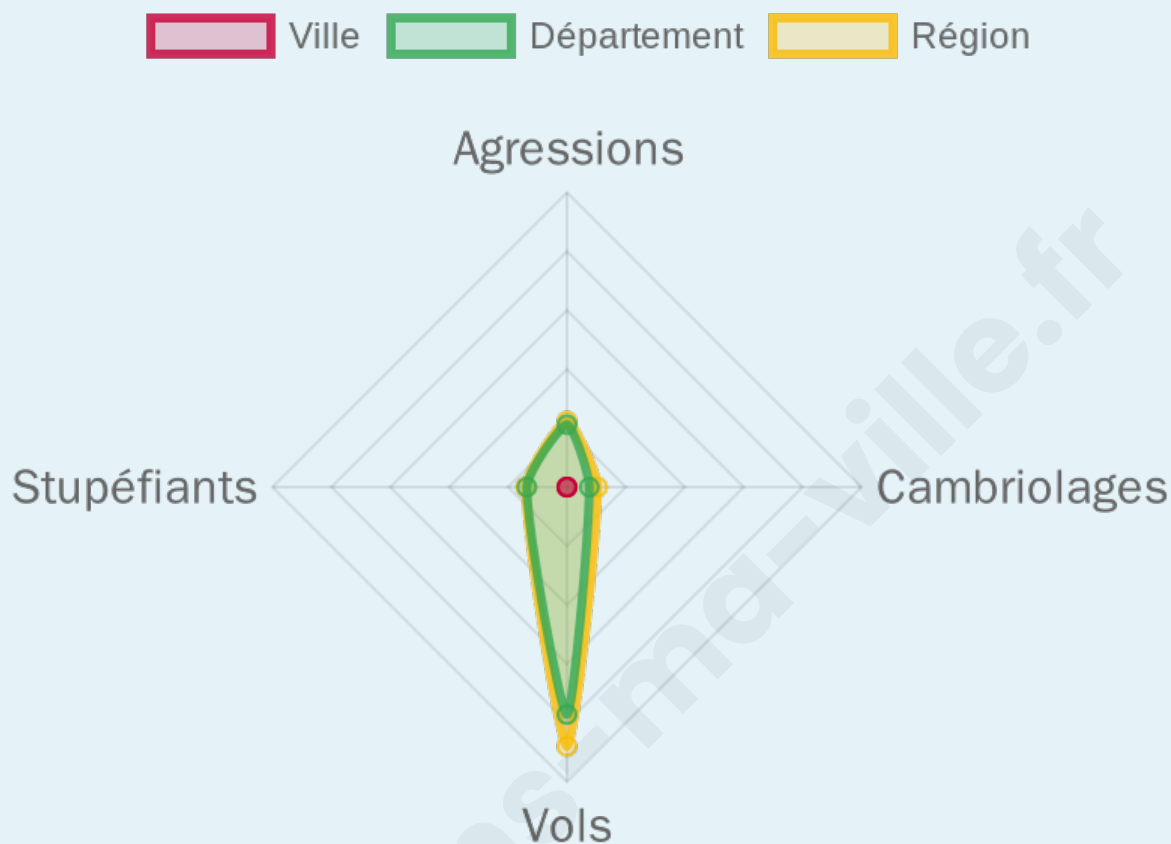
0

Evolution du nombre d'infractions



Pour comparer

(en proportion du nombre d'habitants)



Sources : Bases statistiques communale, départementale et régionale de la délinquance enregistrée par la police et la gendarmerie nationales selon les dernières parutions officielles de 2025 portant sur l'année 2024 ([data.gouv](https://data.gouv.fr)).

Agressions physiques / sexuelles : Violences sexuelles, coups et blessures volontaires intrafamiliaux, coups et blessures volontaires, autres coups, blessures volontaires et vols violents sans arme.

Cambriolages : Cambriolages de logements.

Vols : Vols avec armes, vols d'accessoires sur véhicules, vols dans les véhicules, vols de véhicules, vols sans violence contre des personnes, destructions, dégradations volontaires et escroqueries.

Stupéfiants : Trafic de stupéfiants dont (AFD) et usage de stupéfiants.

Services à la population



Commerce

Hypermarché	X <u>Auch</u> 9km
Supermarché	X <u>Seissan</u> 8km
Superette	X <u>Castelnau-Barbarens</u> 6km
Boulangerie	1
Boucherie	X <u>Pavie</u> 8km
Restaurant	2
Garage	3
Station-service	X <u>Seissan</u> 7km
Banque	X <u>Pavie</u> 8km
La poste	3
Coiffeur	2
Tabac	X <u>Pavie</u> 7km
Bars / discothèque	X <u>Auterive</u> 4km
Bibliothèque	X <u>Auch</u> 10km
Cinéma	X <u>Auch</u> 11km
Vétérinaire	X <u>Seissan</u> 9km



Santé

Pharmacie	X <u>Pavie</u> 8km
Hôpital	X <u>Auch</u> 9km
Laboratoire d'analyses médicales	X <u>Auch</u> 11km
Etablissement pour handicapé	X <u>Auch</u> 8km
EHPA	X <u>Auch</u> 10km
Médecin	1
Dentiste	X <u>Pavie</u> 7km
Chirurgien	X <u>Montégut</u> 10km
Dermatologue	X <u>Auch</u> 11km
Anesthésiste	X <u>Fleurance</u> 33km
Gastro-entérologue	X <u>Cornebarrieu</u> 55km
Gynécologue	X <u>L'Isle-Jourdain</u> 35km
Cancérologue	X <u>Cornebarrieu</u> 55km
Neurologue	X <u>Montégut</u> 10km
Ophtalmologue	X <u>Auch</u> 11km
ORL	X <u>Auch</u> 11km
Cardiologue	X <u>Auch</u> 10km
Pédiatre	X <u>Lectoure</u> 42km
Pneumologue	X <u>Auch</u> 11km
Psychologue	X <u>Auch</u> 10km
Radiologue	X <u>Auch</u> 10km
Rhumatologue	X <u>Auch</u> 11km
Sage-femme	X <u>Seissan</u> 9km



Éducation

Crèche	1
Ecole maternelle Public	X <u>Orbessan</u> 4km
Ecole maternelle Privé	X <u>Plaisance-du-Touch</u> 53km
Ecole primaire Public	1
Ecole primaire Privé	X <u>Auch</u> 11km
Collège Public	X <u>Auch</u> 10km
Collège Privé	X <u>Auch</u> 11km
Lycée Public	X <u>Pavie</u> 8km
Lycée Privé	X <u>Auch</u> 12km

Sources : Base Sirene des entreprises et de leurs établissements selon les dernières parutions officielles de 2025 portant sur l'année 2024 ([data.gouv](#)). Liste, localisation et tarifs des professionnels de santé selon les dernières parutions officielles de 2025 portant sur l'année 2024 ([opendatasoft](#)) et FINISS Extraction du Fichier des établissements selon les dernières parutions officielles de 2025 portant sur l'année 2024 ([data.gouv](#)). Adresse et géolocalisation des établissements d'enseignement du premier et second degrés selon les dernières parutions officielles de 2025 portant sur l'année 2024 ([data.education.gouv](#))

Villes autour de Saint-André-de-Seignanx

Ville	Habitants	Superficie	Pop densité	Pop active	Taux chômage	Revenu moyen	Prix immobilier
Haulies	152	10 km ²	15 h/km ²	57.9%	0.7%	23 680 €/an	1 757 €/m ²
Traversères	71	10 km ²	7 h/km ²	49.3%	2.8%	NC	2 772 €/m ²
Auterive	529	10 km ²	53 h/km ²	43.1%	3.2%	23 930 €/an	1 576 €/m ²
Boucagnères	207	6 km ²	35 h/km ²	53.1%	3.4%	23 750 €/an	1 329 €/m ²
Sansan	102	3 km ²	34 h/km ²	46.1%	2%	NC	NC
Durban	135	17 km ²	8 h/km ²	49.6%	3.7%	20 340 €/an	1 117 €/m ²
Orbessan	269	8 km ²	34 h/km ²	47.6%	3%	24 150 €/an	1 642 €/m ²
Ornézan	202	12 km ²	17 h/km ²	52.5%	2.5%	23 810 €/an	1 387 €/m ²
Lasseube-Propre	337	14 km ²	24 h/km ²	51.6%	0.9%	26 140 €/an	1 335 €/m ²
Lartigue	198	14 km ²	14 h/km ²	46.5%	2.5%	21 570 €/an	1 406 €/m ²
Biarrotte	347	4 km ²	87 h/km ²	53.6%	4.6%	22 820 €/an	2 407 €/m ²
Lamaguère	81	6 km ²	14 h/km ²	43.2%	2.5%	NC	1 361 €/m ²
Pessan	648	26 km ²	25 h/km ²	46.1%	2.2%	23 820 €/an	1 275 €/m ²
Castelnau-Barbarens	596	42 km ²	14 h/km ²	44.6%	3%	23 130 €/an	1 576 €/m ²
Seissan	1 097	18 km ²	61 h/km ²	43.6%	3.8%	21 850 €/an	1 144 €/m ²

Avis sur la ville de Saint-André-de-Seignanx



Moyenne par critère



Villes autour de Saint-André-de-Seignanx

Ville	Note globale	Sécurité	Éducation	Sport Loisir	Environnement	Vie pratique
Haulies	-	-	-	-	-	-
Traversères	-	-	-	-	-	-
Auterive	-	-	-	-	-	-
Boucagnères	-	-	-	-	-	-
Sansan	-	-	-	-	-	-
Durban	-	-	-	-	-	-
Orbessan	-	-	-	-	-	-
Ornézan	-	-	-	-	-	-
Lasseube-Propre	-	-	-	-	-	-
Lartigue	-	-	-	-	-	-
Biarrotte	-	-	-	-	-	-
Lamaguère	-	-	-	-	-	-
Pessan	-	-	-	-	-	-
Castelnau-Barbarens	-	-	-	-	-	-
Seissan	-	-	-	-	-	-



Vous aimez votre ville ? Notez-la !

Et faites-nous part de vos remarques constructives



Avec

BIEN dans ma **VILLE** 