



Version web

Ville de Saint-André-de-Rosans

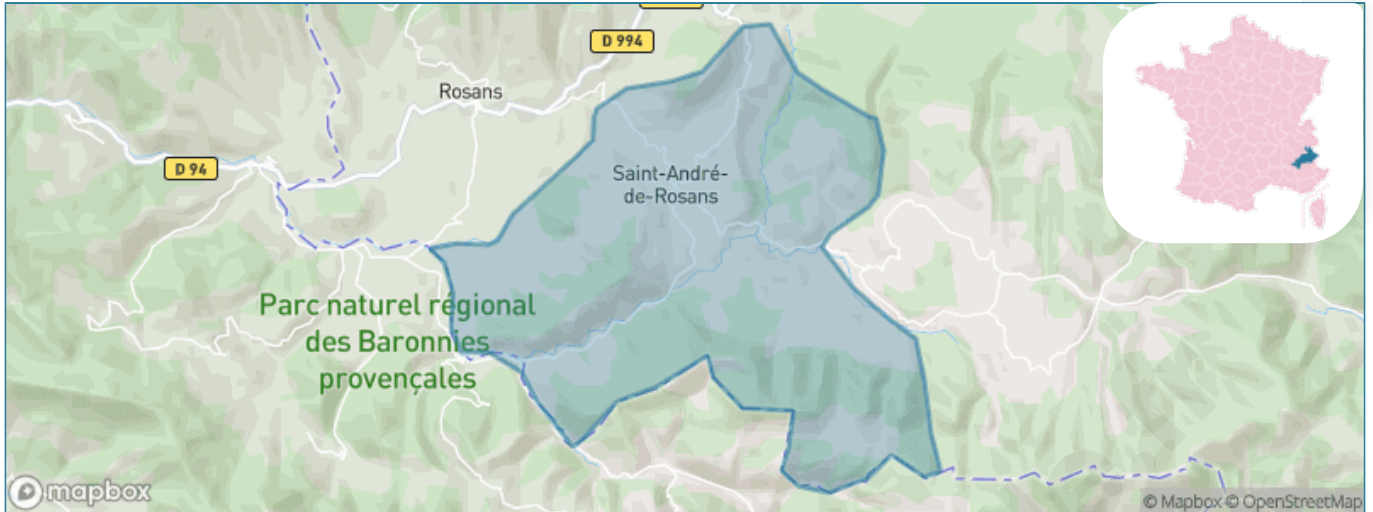
Présenté par

BIEN dans ma **VILLE** 

Sommaire

Situation géographique	3
Statistiques sur la population	4
Evolution du nombre d'habitants	4
Tranche d'âge	5
0-14 ans	5
15-29 ans	5
30-44 ans	5
45-59 ans	5
60-74 ans	5
75-89 ans	5
90 ans et +	5
Activité professionnelle	5
Agriculteurs	5
Artisans, Commerçants	5
Cadres et sup.	5
Professions intermédiaires	5
Employé	5
Ouvrier	5
Retraité	5
Autres	5
Niveau de diplôme	6
Sans diplôme ou CEP	6
Brevet, BEPC, DNB	6
CAP-BEP ou équivalent	6
BAC ou équivalent	6
BAC+2	6
BAC+3 ou +4	6
BAC+5 ou plus	6
Composition des ménages	6
Couple sans enfant	6
Couple avec enfant(s)	6
Famille monoparentale	6
Colocation / Autre	6
Personnes seules	6
Profils électoraux	7
Premier tour	7
Sécurité	8
Evolution du nombre d'infractions	8
Pour comparer	9
Services à la population	10
Commerce	10
Éducation	10
Villes autour de Saint-André-de-Rosans	11

Situation géographique



i Informations clés

- **Région** : Provence-Alpes-Côte d'Azur
- **Département** : Hautes-Alpes
- **Code postal** : 05150
- **Superficie** : 36 km²



Statistiques sur la population



Nombre d'habitants

153



Age moyen

57 ans



Pop active

47.7%



Taux chômage

9%



Pop densité

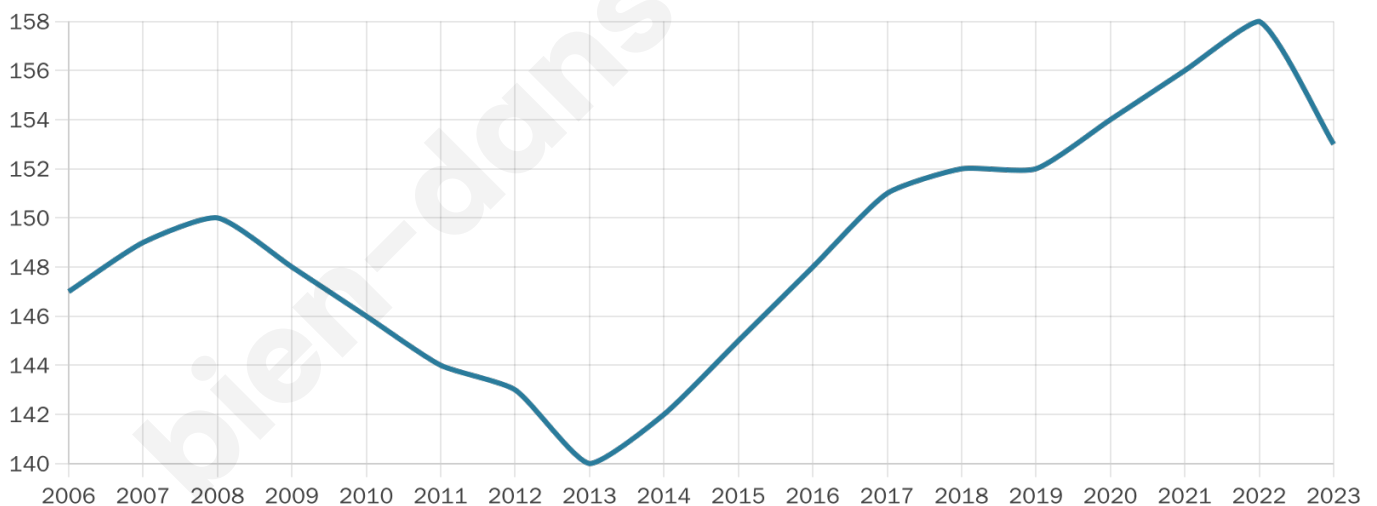
4 h/km²



Revenu moyen

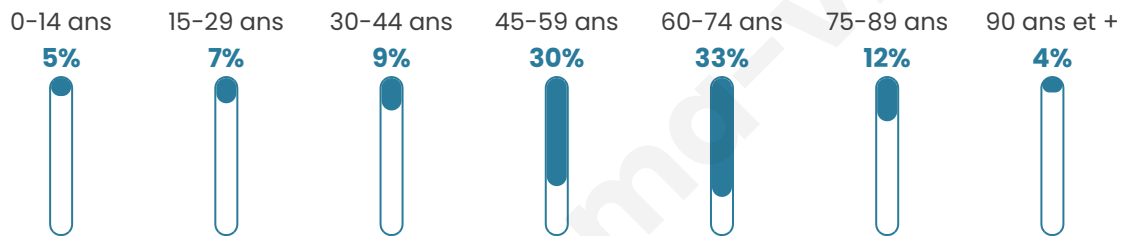
19 680 €/an

Evolution du nombre d'habitants

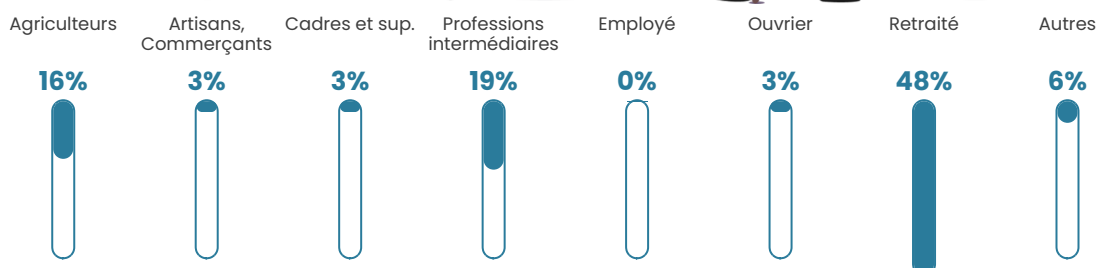


Sources : Institut national de la statistique et des études économiques (insee) selon Les dernières parutions officielles de 2024 portant sur les années 2020, 2021 et 2022.

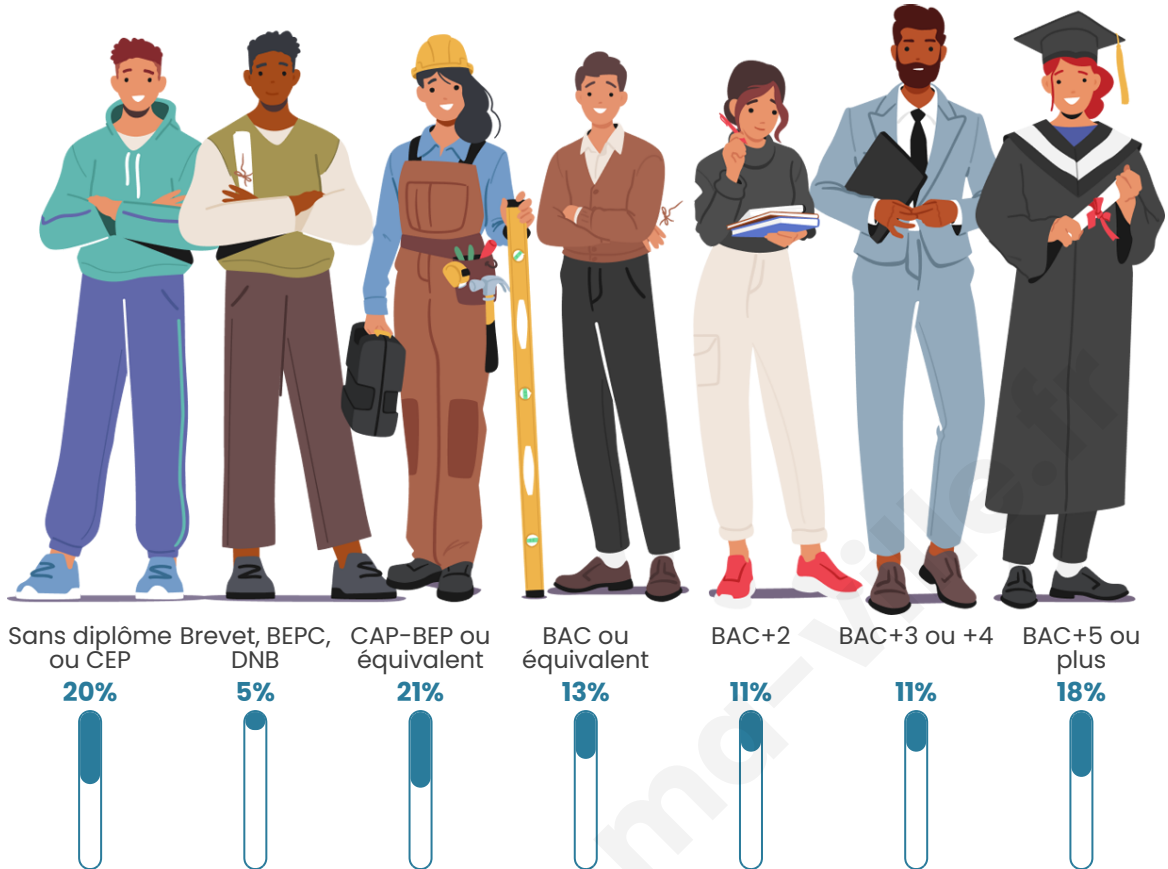
Tranche d'âge




Activité professionnelle



Niveau de diplôme






Composition des ménages



Profils électoraux



Premier tour

	Emmanuel MACRON	27.87 %
	Jean-Luc MÉLENCHON	22.95 %
	Marine LE PEN	18.85 %
	Éric ZEMMOUR	9.02 %
	Jean LASSALLE	5.74 %
	Valérie PÉCRESSÉ	5.74 %
	Fabien ROUSSEL	4.10 %
	Anne HIDALGO	1.64 %
	Yannick JADOT	1.64 %
	Nathalie ARTHAUD	0.82 %
	Philippe POUTOU	0.82 %
	Nicolas DUPONT- AIGNAN	0.82 %

148 inscrits

Participation : 85.81%
Votes blancs : 3.94%
Votes nuls : 0.00%

Second tour

	Emmanuel MACRON	53,51 %
	Marine LE PEN	46,49 %

148 inscrits

Participation : 89.19%
Votes blancs : 11.36%
Votes nuls : 2.27%

Sécurité



Agressions physiques / sexuelles

0



Cambriolages

0



Vols / dégradations

0



Stupéfiants

0

Evolution du nombre d'infractions



Pour comparer

(en proportion du nombre d'habitants)



Sources : Bases statistiques communale, départementale et régionale de la délinquance enregistrée par la police et la gendarmerie nationales selon les dernières parutions officielles de 2025 portant sur l'année 2024 ([data.gouv](https://data.gouv.fr)).

Agressions physiques / sexuelles : Violences sexuelles, coups et blessures volontaires intrafamiliaux, coups et blessures volontaires, autres coups, blessures volontaires et vols violents sans arme.

Cambriolages : Cambriolages de logements.

Vols : Vols avec armes, vols d'accessoires sur véhicules, vols dans les véhicules, vols de véhicules, vols sans violence contre des personnes, destructions, dégradations volontaires et escroqueries.

Stupéfiants : Trafic de stupéfiants dont (AFD) et usage de stupéfiants.

Services à la population



Commerce

Hypermarché	X Saint-Romain-en-Viennois 35km
Supermarché	X Verclause 7km
Superette	X Rosans 4km
Boulangerie	X Rosans 3km
Boucherie	X Serres 17km
Restaurant	2
Garage	X Rosans 4km
Station-service	X Serres 17km
Banque	X Rosans 3km
La poste	X Laragne-Montéglin 26km
Coiffeur	X Ribeyret 5km
Tabac	X Rémuzat 13km
Bars / discothèque	X Rosans 3km
Bibliothèque	X Brantes 25km
Cinéma	X Laragne-Montéglin 25km
Vétérinaire	X Serres 16km



Santé

Pharmacie	X Rosans 4km
Hôpital	X Laragne-Montéglin 25km
Laboratoire d'analyses médicales	X Laragne-Montéglin 25km
Etablissement pour handicapé	X Rosans 4km
EHPA	X Rémuzat 13km
Médecin	X Saint-Auban-sur-l'Ouvèze 13km
Dentiste	X Buis-les-Baronnies 24km
Chirurgien	X Tulette 48km
Dermatologue	X Tallard 44km
Anesthésiste	X Gap 49km
Gastro-entérologue	X Gap 49km
Gynécologue	X Nyons 30km
Cancérologue	X Manosque 65km
Neurologue	X Die 43km
Ophtalmologue	X Vaison-la-Romaine 38km
ORL	X Vaison-la-Romaine 39km
Cardiologue	X Vaison-la-Romaine 39km
Pédiatre	X Nyons 31km
Pneumologue	X Apt 57km
Psychologue	X Nyons 31km
Radiologue	X Gap 48km
Rhumatologue	X Sisteron 36km
Sage-femme	X Buis-les-Baronnies 23km



Éducation

Crèche	X Rosans 3km
Ecole maternelle Public	X Sahune 20km
Ecole maternelle Privé	X Vaison-la-Romaine 38km
Ecole primaire Public	X Rosans 4km
Ecole primaire Privé	X Éourres 24km
Collège Public	X Serres 16km
Collège Privé	X Noyers-sur-Jabron 34km
Lycée Public	X Veynes 29km
Lycée Privé	X Vaison-la-Romaine 39km

Sources : Base Sirene des entreprises et de leurs établissements selon les dernières parutions officielles de 2025 portant sur l'année 2024 ([data.gouv](#)). Liste, localisation et tarifs des professionnels de santé selon les dernières parutions officielles de 2025 portant sur l'année 2024 ([opendatasoft](#)) et FINISS Extraction du Fichier des établissements selon les dernières parutions officielles de 2025 portant sur l'année 2024 ([data.gouv](#)). Adresse et géolocalisation des établissements d'enseignement du premier et second degrés selon les dernières parutions officielles de 2025 portant sur l'année 2024 ([data.education.gouv](#))

Villes autour de Saint-André-de-Rosans

Ville	Habitants	Superficie	Pop densité	Pop active	Taux chômage	Revenu moyen	Prix immobilier
Moydans	38	10 km ²	4 h/km ²	50%	7.9%	NC	1 894 €/m ²
Rosans	511	30 km ²	17 h/km ²	40.9%	3.3%	18 800 €/an	874 €/m ²
Sorbiers	50	13 km ²	4 h/km ²	42%	0%	NC	1 133 €/m ²
Ribeyret	106	17 km ²	6 h/km ²	48.1%	4.7%	18 750 €/an	1 396 €/m ²
Montferrand-la-Fare	27	11 km ²	2 h/km ²	37%	3.7%	NC	NC
Verclause	68	26 km ²	3 h/km ²	45.6%	5.9%	NC	NC
Roussieux	24	9 km ²	3 h/km ²	33.3%	0%	NC	NC
Montjay	104	27 km ²	4 h/km ²	33.7%	6.7%	NC	1 818 €/m ²
Chauvac-Laux-Montaux	43	24 km ²	2 h/km ²	46.5%	11.6%	NC	NC
Lemps	40	16 km ²	3 h/km ²	32.5%	0%	NC	NC
Pommerol	10	9 km ²	1 h/km ²	30%	10%	NC	NC
L'Épine	200	33 km ²	6 h/km ²	34.5%	4%	19 590 €/an	2 347 €/m ²
Valdoule	204	58 km ²	4 h/km ²	44.1%	5.9%	18 530 €/an	1 590 €/m ²
Villebois-les-Pins	22	10 km ²	2 h/km ²	22.7%	0%	NC	1 222 €/m ²
Pelonne	23	2 km ²	12 h/km ²	39.1%	8.7%	NC	NC

bien-dans-ma-ville.fr



Vous aimez votre ville ? Notez-la !

Et faites-nous part de vos remarques constructives



Avec

BIEN dans ma **VILLE** 