



Version web

Ville de Saint-André-de-Majencoules

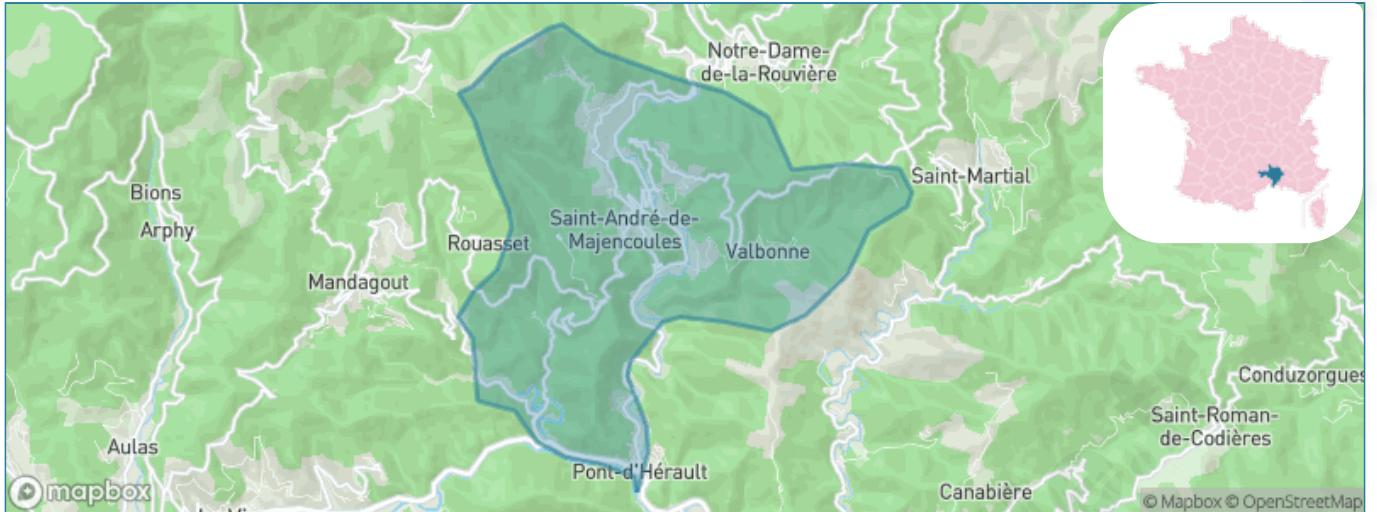
Présenté par

BIEN dans ma **VILLE** 

Sommaire

| | |
|---|----|
| Situation géographique | 3 |
| Statistiques sur la population | 4 |
| Evolution du nombre d'habitants | 4 |
| Tranche d'âge | 5 |
| 0-14 ans | 5 |
| 15-29 ans | 5 |
| 30-44 ans | 5 |
| 45-59 ans | 5 |
| 60-74 ans | 5 |
| 75-89 ans | 5 |
| 90 ans et + | 5 |
| Activité professionnelle | 5 |
| Agriculteurs | 5 |
| Artisans, Commerçants | 5 |
| Cadres et sup. | 5 |
| Professions intermédiaires | 5 |
| Employé | 5 |
| Ouvrier | 5 |
| Retraité | 5 |
| Autres | 5 |
| Niveau de diplôme | 6 |
| Sans diplôme ou CEP | 6 |
| Brevet, BEPC, DNB | 6 |
| CAP-BEP ou équivalent | 6 |
| BAC ou équivalent | 6 |
| BAC+2 | 6 |
| BAC+3 ou +4 | 6 |
| BAC+5 ou plus | 6 |
| Composition des ménages | 6 |
| Couple sans enfant | 6 |
| Couple avec enfant(s) | 6 |
| Famille monoparentale | 6 |
| Colocation / Autre | 6 |
| Personnes seules | 6 |
| Profils électoraux | 7 |
| Premier tour | 7 |
| Sécurité | 8 |
| Evolution du nombre d'infractions | 8 |
| Pour comparer | 9 |
| Services à la population | 10 |
| Commerce | 10 |
| Éducation | 10 |
| Villes autour de Saint-André-de-Majencoules | 11 |

Situation géographique



i Informations clés

- **Région** : Occitanie
- **Département** : Gard
- **Code postal** : 30570
- **Superficie** : 21 km²



Statistiques sur la population



Nombre d'habitants

599



Age moyen

48 ans



Pop active

41.9%



Taux chômage

10.5%



Pop densité

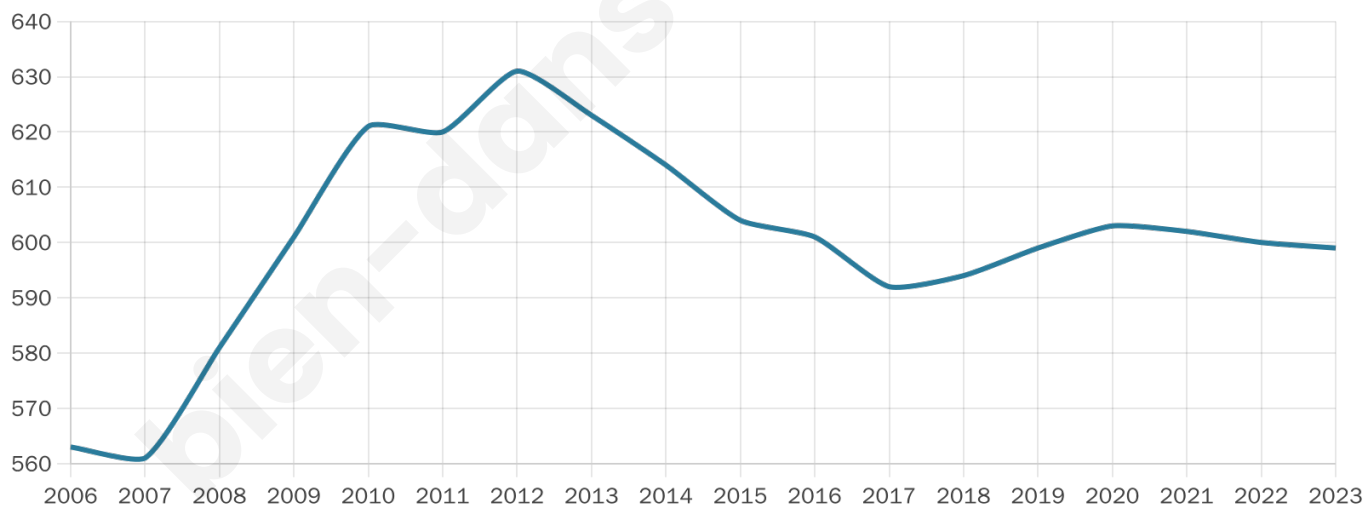
29 h/km²



Revenu moyen

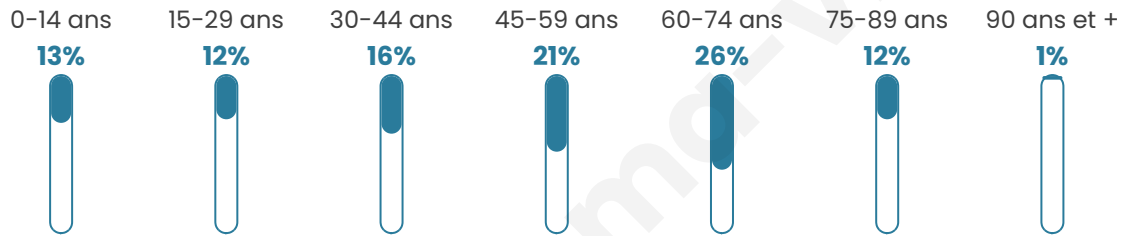
19 900 €/an

Evolution du nombre d'habitants

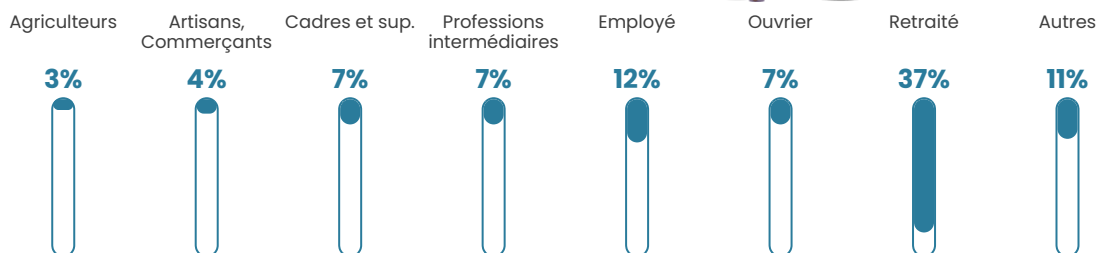


Sources : Institut national de la statistique et des études économiques (insee) selon Les dernières parutions officielles de 2024 portant sur les années 2020, 2021 et 2022.


Tranche d'âge




Activité professionnelle



Niveau de diplôme















Composition des ménages





Profils électoraux

Premier tour

| | | |
|---|---------------------------|---------|
|  | Jean-Luc MÉLENCHON | 27.05 % |
|  | Marine LE PEN | 23.67 % |
|  | Emmanuel MACRON | 20.29 % |
|  | Jean LASSALLE | 7.73 % |
|  | Éric ZEMMOUR | 5.56 % |
|  | Yannick JADOT | 5.56 % |
|  | Fabien ROUSSEL | 2.90 % |
|  | Valérie PÉCRESSE | 2.42 % |
|  | Nicolas DUPONT- AIGNAN | 2.42 % |
|  | Anne HIDALGO | 1.45 % |
|  | Nathalie ARTHAUD | 0.97 % |
|  | Philippe POUTOU | 0.00 % |

Second tour

| | | |
|---|--------------------|---------|
|  | Emmanuel MACRON | 53,37 % |
|  | Marine LE PEN | 46,63 % |

528 inscrits

Participation : 76.89%

Votes blancs : 7.64%

Votes nuls : 4.68%

528 inscrits

Participation : 80.68%

Votes blancs : 1.41%

Votes nuls : 1.41%

Sécurité



Agressions physiques / sexuelles

0



Cambriolages

0



Vols / dégradations

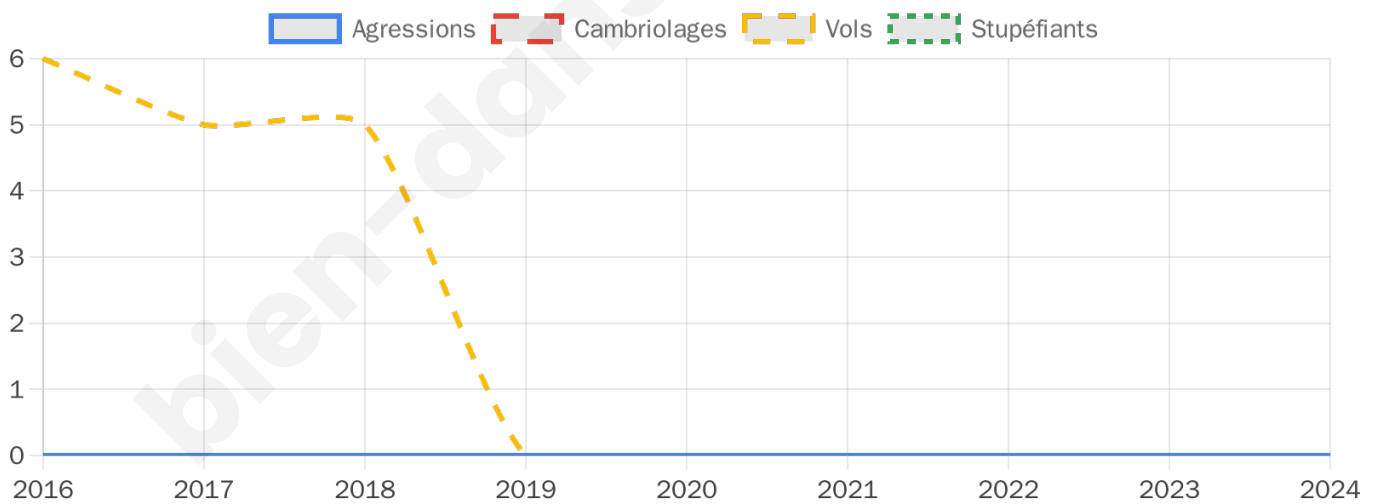
0



Stupéfiants

0

Evolution du nombre d'infractions



Pour comparer

(en proportion du nombre d'habitants)



Sources : Bases statistiques communale, départementale et régionale de la délinquance enregistrée par la police et la gendarmerie nationales selon les dernières parutions officielles de 2025 portant sur l'année 2024 ([data.gouv](https://data.gouv.fr)).

Agressions physiques / sexuelles : Violences sexuelles, coups et blessures volontaires intrafamiliaux, coups et blessures volontaires, autres coups, blessures volontaires et vols violents sans arme.

Cambriolages : Cambriolages de logements.

Vols : Vols avec armes, vols d'accessoires sur véhicules, vols dans les véhicules, vols de véhicules, vols sans violence contre des personnes, destructions, dégradations volontaires et escroqueries.

Stupéfiants : Trafic de stupéfiants dont (AFD) et usage de stupéfiants.

Services à la population



Commerce

| | |
|--------------------|-------------------------------------|
| Hypermarché | X Le Vigan 7km |
| Supermarché | X Le Vigan 6km |
| Superette | 2 |
| Boulangerie | X Val-d'Aigoual 3km |
| Boucherie | X Val-d'Aigoual 6km |
| Restaurant | 2 |
| Garage | 1 |
| Station-service | X Avèze 8km |
| Banque | X Le Vigan 6km |
| La poste | X Val-d'Aigoual 5km |
| Coiffeur | X Val-d'Aigoual 6km |
| Tabac | X Le Vigan 7km |
| Bars / discothèque | 1 |
| Bibliothèque | X Corconne 28km |
| Cinéma | X Le Vigan 7km |
| Vétérinaire | X Le Vigan 7km |



Santé

| | |
|----------------------------------|--|
| Pharmacie | X Val-d'Aigoual 6km |
| Hôpital | X Le Vigan 8km |
| Laboratoire d'analyses médicales | X Le Vigan 7km |
| Etablissement pour handicapé | X Le Vigan 6km |
| EHPA | X Val-d'Aigoual 6km |
| Médecin | X Le Vigan 7km |
| Dentiste | X Le Vigan 6km |
| Chirurgien | X Ganges 11km |
| Dermatologue | X Monoblet 18km |
| Anesthésiste | X Ganges 12km |
| Gastro-entérologue | X Ganges 12km |
| Gynécologue | X Le Vigan 7km |
| Cancérologue | X Alès 36km |
| Neurologue | X Montferrier-sur-Lez 43km |
| Ophthalmologue | X Ganges 12km |
| ORL | X Ganges 12km |
| Cardiologue | X Ganges 11km |
| Pédiatre | X Monoblet 18km |
| Pneumologue | X Lasalle 15km |
| Psychologue | X Le Vigan 7km |
| Radiologue | X Alès 35km |
| Rhumatologue | X Ganges 11km |
| Sage-femme | X Mandagout 3km |



Éducation

| | |
|-------------------------|-------------------------------------|
| Crèche | X Le Vigan 7km |
| Ecole maternelle Public | X Val-d'Aigoual 3km |
| Ecole maternelle Privé | X Langlade 53km |
| Ecole primaire Public | 1 |
| Ecole primaire Privé | X Le Vigan 7km |
| Collège Public | X Le Vigan 7km |
| Collège Privé | X Ganges 12km |
| Lycée Public | X Le Vigan 7km |
| Lycée Privé | X Ganges 12km |

Sources : Base Sirene des entreprises et de leurs établissements selon les dernières parutions officielles de 2025 portant sur l'année 2024 ([data.gouv](#)). Liste, localisation et tarifs des professionnels de santé selon les dernières parutions officielles de 2025 portant sur l'année 2024 ([opendatasoft](#)) et FINISS Extraction du Fichier des établissements selon les dernières parutions officielles de 2025 portant sur l'année 2024 ([data.gouv](#)). Adresse et géolocalisation des établissements d'enseignement du premier et second degrés selon les dernières parutions officielles de 2025 portant sur l'année 2024 ([data.education.gouv](#))

Villes autour de Saint-André-de-Majencoules

| Ville | Habitants | Superficie | Pop densité | Pop active | Taux chômage | Revenu moyen | Prix immobilier |
|-------------------------|-----------|--------------------|-----------------------|------------|--------------|--------------|------------------------|
| Mandagout | 368 | 15 km ² | 25 h/km ² | 40.8% | 7.6% | 19 120 €/an | 1 353 €/m ² |
| Saint-Martial | 177 | 17 km ² | 10 h/km ² | 38.4% | 6.8% | 17 050 €/an | 1 417 €/m ² |
| Arphy | 139 | 20 km ² | 7 h/km ² | 46% | 7.9% | 19 270 €/an | 2 531 €/m ² |
| Val-d'Aigoual | 1 412 | 94 km ² | 15 h/km ² | 39.4% | 4.2% | 18 040 €/an | 1 439 €/m ² |
| Sumène (1 avis) | 1 222 | 36 km ² | 34 h/km ² | 42.6% | 7.7% | 19 570 €/an | 1 596 €/m ² |
| Roquedur | 266 | 10 km ² | 27 h/km ² | 47.7% | 17.7% | 17 190 €/an | 2 207 €/m ² |
| Aulas | 456 | 2 km ² | 228 h/km ² | 41.4% | 6.8% | 19 900 €/an | 1 482 €/m ² |
| Le Vigan (9 avis) | 3 863 | 17 km ² | 227 h/km ² | 36.2% | 8.6% | 18 020 €/an | 1 289 €/m ² |
| Avèze | 1 053 | 4 km ² | 263 h/km ² | 42.4% | 6.6% | 19 750 €/an | 1 630 €/m ² |
| Bréau-Mars | 689 | 28 km ² | 25 h/km ² | 38.2% | 6.5% | 19 710 €/an | 1 466 €/m ² |
| Saint-Julien-de-la-Nef | 143 | 8 km ² | 18 h/km ² | 37.8% | 10.5% | 17 900 €/an | 1 677 €/m ² |
| Saint-Bresson | 73 | 8 km ² | 9 h/km ² | 52.1% | 9.6% | NC | 1 400 €/m ² |
| Saint-Roman-de-Codières | 166 | 18 km ² | 9 h/km ² | 38.6% | 6.6% | 17 320 €/an | 1 880 €/m ² |
| Moulès-et-Baucels | 875 | 22 km ² | 40 h/km ² | 45.8% | 7.2% | 21 360 €/an | 2 545 €/m ² |
| Les Plantiers (1 avis) | 228 | 30 km ² | 8 h/km ² | 40.8% | 3.9% | 16 540 €/an | 1 950 €/m ² |

bien-dans-ma-ville.fr



Vous aimez votre ville ? Notez-la !

Et faites-nous part de vos remarques constructives



Avec

BIEN dans ma **VILLE** 