



Version web

Ville de Saint-André-de-Lidon

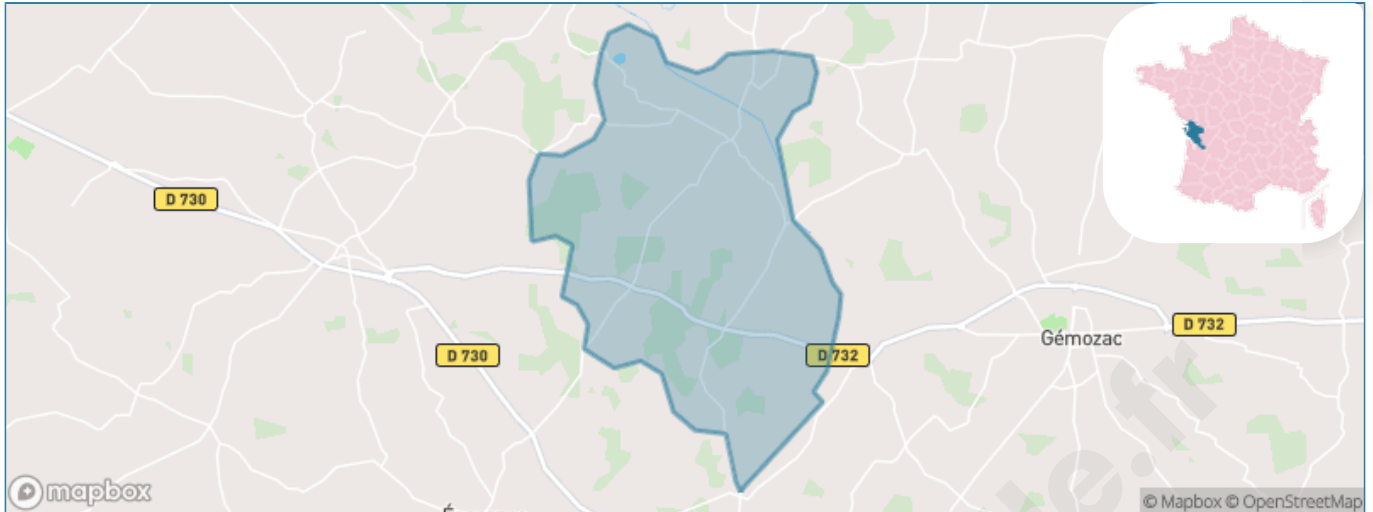
Présenté par

BIEN dans ma **VILLE** 

Sommaire

| | |
|---|----|
| Situation géographique | 3 |
| Statistiques sur la population | 4 |
| Evolution du nombre d'habitants | 4 |
| Tranche d'âge | 5 |
| 0-14 ans | 5 |
| 15-29 ans | 5 |
| 30-44 ans | 5 |
| 45-59 ans | 5 |
| 60-74 ans | 5 |
| 75-89 ans | 5 |
| 90 ans et + | 5 |
| Activité professionnelle | 5 |
| Agriculteurs | 5 |
| Artisans, Commerçants | 5 |
| Cadres et sup. | 5 |
| Professions intermédiaires | 5 |
| Employé | 5 |
| Ouvrier | 5 |
| Retraité | 5 |
| Autres | 5 |
| Niveau de diplôme | 6 |
| Sans diplôme ou CEP | 6 |
| Brevet, BEPC, DNB | 6 |
| CAP-BEP ou équivalent | 6 |
| BAC ou équivalent | 6 |
| BAC+2 | 6 |
| BAC+3 ou +4 | 6 |
| BAC+5 ou plus | 6 |
| Composition des ménages | 6 |
| Couple sans enfant | 6 |
| Couple avec enfant(s) | 6 |
| Famille monoparentale | 6 |
| Colocation / Autre | 6 |
| Personnes seules | 6 |
| Profil électoraux | 7 |
| Premier tour | 7 |
| Sécurité | 8 |
| Evolution du nombre d'infractions | 8 |
| Pour comparer | 9 |
| Services à la population | 10 |
| Commerce | 10 |
| Éducation | 10 |
| Villes autour de Saint-André-de-Lidon | 11 |
| Avis sur la ville de Saint-André-de-Lidon | 12 |
| Moyenne par critère | 12 |
| Villes autour de Saint-André-de-Lidon | 12 |
| Répartition des avis par note | 12 |
| Répartition des avis par note | 12 |

Situation géographique



i Informations clés

- **Région** : Nouvelle-Aquitaine
- **Département** : Charente-Maritime
- **Code postal** : 17260
- **Superficie** : 23 km²



Statistiques sur la population



Nombre d'habitants

1 272



Age moyen

42 ans



Pop active

40.9%



Taux chômage

8.1%



Pop densité

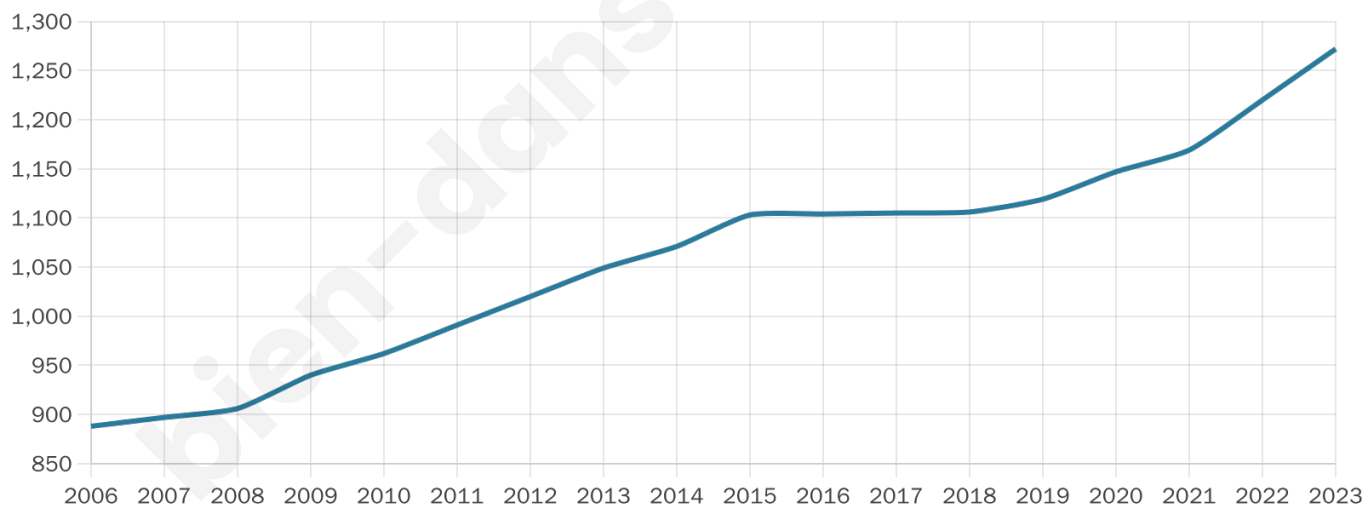
55 h/km²



Revenu moyen

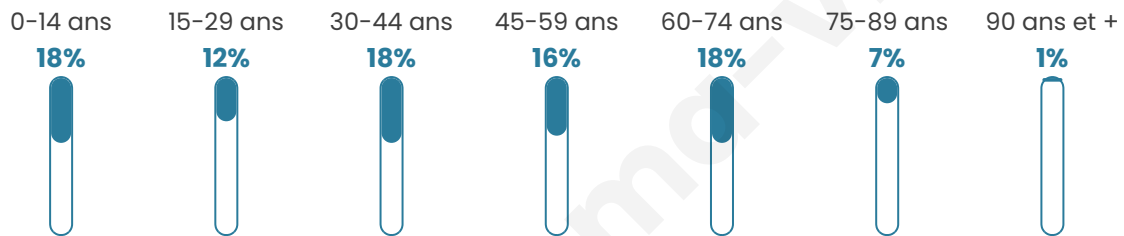
21 550 €/an

Evolution du nombre d'habitants

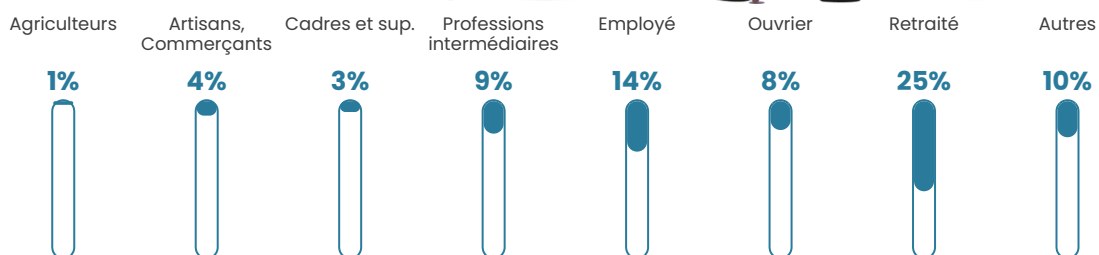


Sources : Institut national de la statistique et des études économiques (insee) selon Les dernières parutions officielles de 2024 portant sur les années 2020, 2021 et 2022.

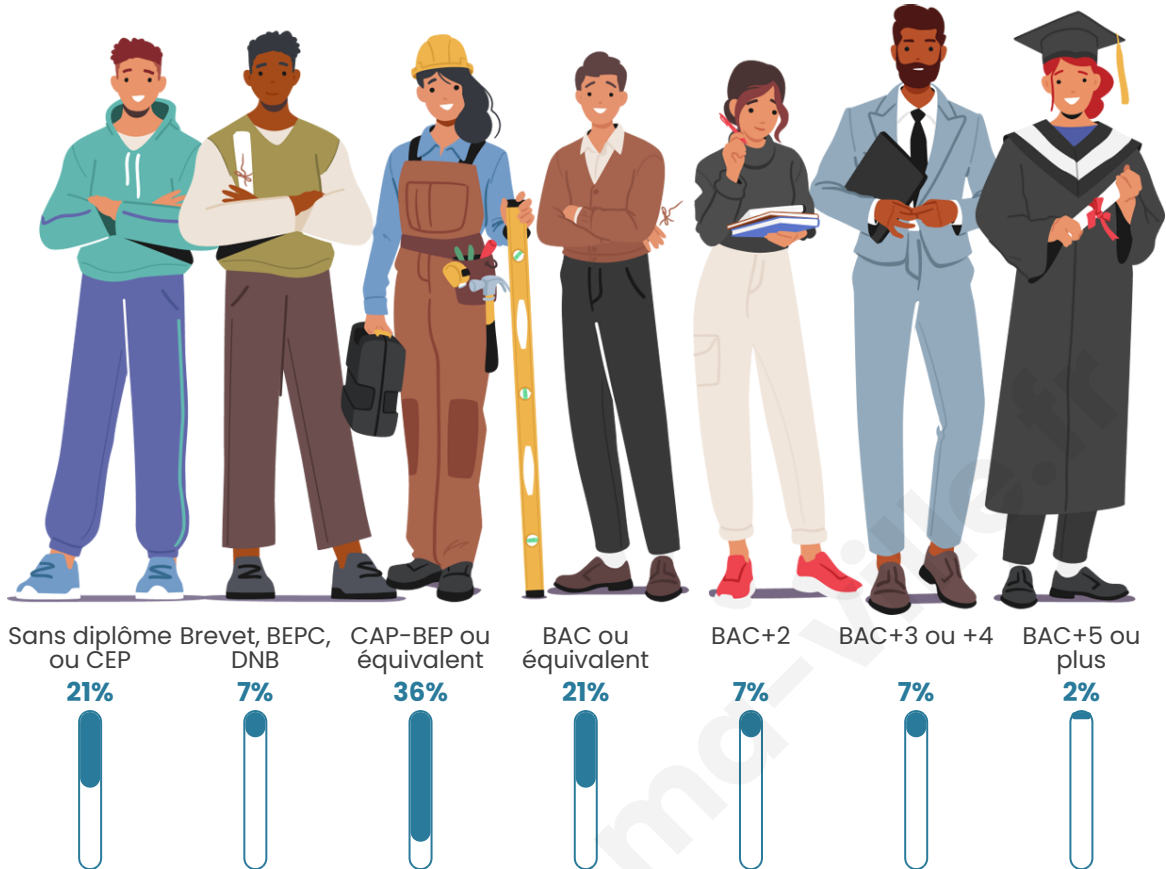
Tranche d'âge




Activité professionnelle



Niveau de diplôme














Composition des ménages



Profils électoraux

Premier tour

| | | |
|---|-----------------------|---------|
|  | Marine LE PEN | 39.49 % |
|  | Emmanuel MACRON | 19.41 % |
|  | Jean-Luc MÉLENCHON | 15.90 % |
|  | Jean LASSALLE | 5.93 % |
|  | Éric ZEMMOUR | 4.18 % |
|  | Nicolas DUPONT-AIGNAN | 3.77 % |
|  | Valérie PÉCRESSE | 3.64 % |
|  | Yannick JADOT | 2.96 % |
|  | Fabien ROUSSEL | 1.48 % |
|  | Anne HIDALGO | 1.21 % |
|  | Nathalie ARTHAUD | 1.08 % |
|  | Philippe POUTOU | 0.94 % |



922 inscrits

Participation : 81.78%

Votes blancs : 1.19%

Votes nuls : 0.40%

Second tour

| | | |
|---|-----------------|---------|
|  | Emmanuel MACRON | 39,52 % |
|  | Marine LE PEN | 60,48 % |

923 inscrits

Participation : 79.85%

Votes blancs : 6.11%

Votes nuls : 3.26%

Sécurité



Agressions physiques / sexuelles

0



Cambriolages

0



Vols / dégradations

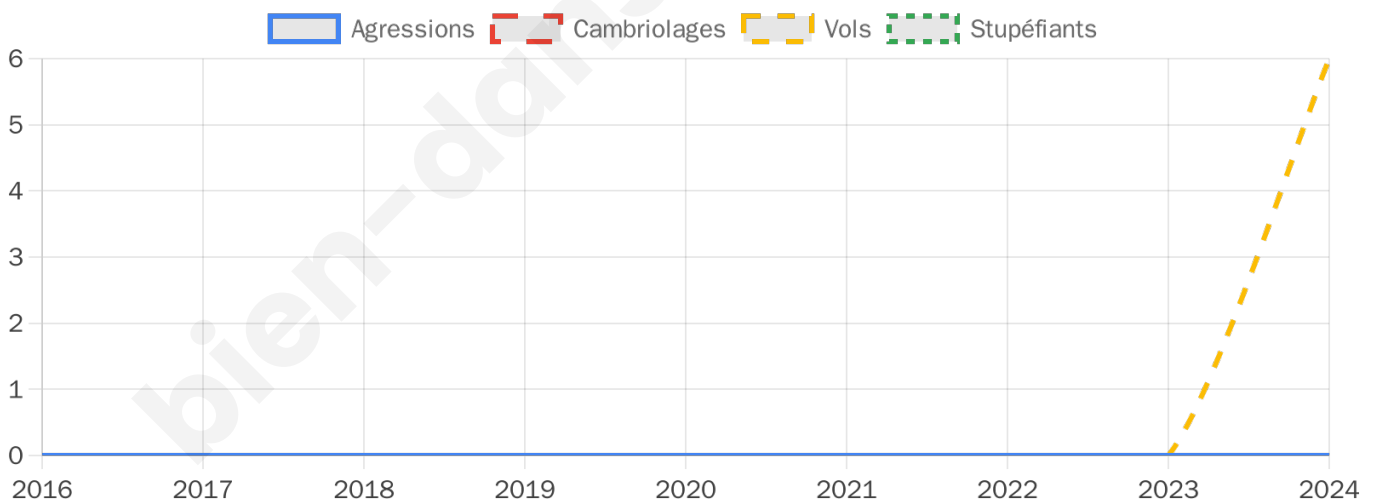
6



Stupéfiants

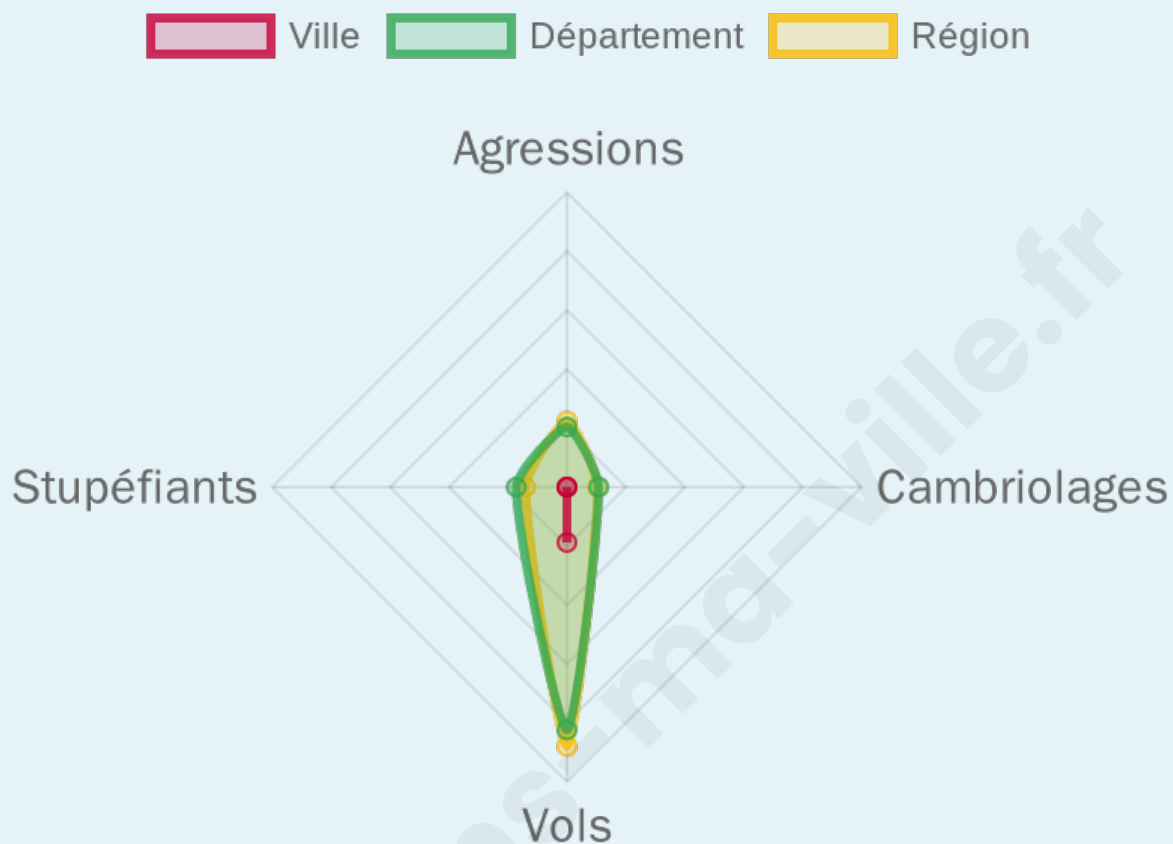
0

Evolution du nombre d'infractions



Pour comparer

(en proportion du nombre d'habitants)



Sources : Bases statistiques communale, départementale et régionale de la délinquance enregistrée par la police et la gendarmerie nationales selon les dernières parutions officielles de 2025 portant sur l'année 2024 ([data.gouv](https://data.gouv.fr)).

Agressions physiques / sexuelles : Violences sexuelles, coups et blessures volontaires intrafamiliaux, coups et blessures volontaires, autres coups, blessures volontaires et vols violents sans arme.

Cambriolages : Cambriolages de logements.

Vols : Vols avec armes, vols d'accessoires sur véhicules, vols dans les véhicules, vols de véhicules, vols sans violence contre des personnes, destructions, dégradations volontaires et escroqueries.

Stupéfiants : Trafic de stupéfiants dont (AFD) et usage de stupéfiants.

Services à la population



Commerce

| | |
|--------------------|---|
| Hypermarché | X Gémozac 6km |
| Supermarché | X Gémozac 6km |
| Superette | 1 |
| Boulangerie | 1 |
| Boucherie | X Montpellier-de-Médillan 4km |
| Restaurant | 1 |
| Garage | 2 |
| Station-service | X Cozes 7km |
| Banque | X Cozes 5km |
| La poste | X Montpellier-de-Médillan 3km |
| Coiffeur | 2 |
| Tabac | X Gémozac 7km |
| Bars / discothèque | 1 |
| Bibliothèque | X Thénac 11km |
| Cinéma | X Pons 16km |
| Vétérinaire | X Cozes 6km |



Santé

| | |
|----------------------------------|--|
| Pharmacie | X Cozes 7km |
| Hôpital | X Saintes 18km |
| Laboratoire d'analyses médicales | X Gémozac 6km |
| Etablissement pour handicapé | X Gémozac 5km |
| EHPA | X Cravans 3km |
| Médecin | X Montpellier-de-Médillan 4km |
| Dentiste | X Montpellier-de-Médillan 4km |
| Chirurgien | X Saintes 18km |
| Dermatologue | X Saintes 18km |
| Anesthésiste | X Balanzac 18km |
| Gastro-entérologue | X Saintes 19km |
| Gynécologue | X Saintes 18km |
| Cancérologue | X Bordeaux 83km |
| Neurologue | X Saintes 18km |
| Ophtalmologue | X Saintes 18km |
| ORL | X Saintes 19km |
| Cardiologue | X Saintes 18km |
| Pédiatre | X Saint-Georges-des-Coteaux 19km |
| Pneumologue | X Saintes 18km |
| Psychologue | X Saujon 15km |
| Radiologue | X Saint-Georges-de-Didonne 20km |
| Rhumatologue | X Saintes 18km |
| Sage-femme | X Cozes 6km |



Éducation

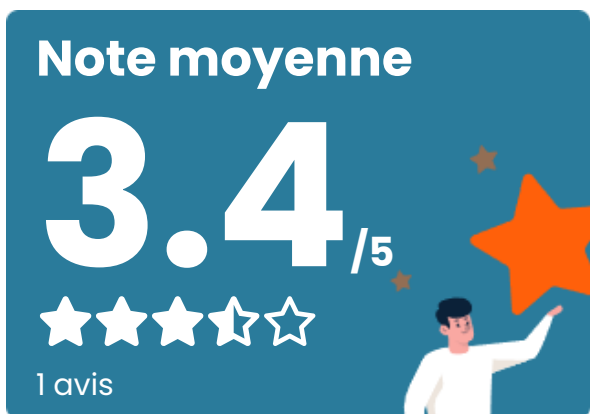
| | |
|-------------------------|---|
| Crèche | X Gémozac 7km |
| Ecole maternelle Public | X Montpellier-de-Médillan 4km |
| Ecole maternelle Privé | X Marsac 66km |
| Ecole primaire Public | 1 |
| Ecole primaire Privé | X Cozes 7km |
| Collège Public | X Gémozac 7km |
| Collège Privé | X Cozes 7km |
| Lycée Public | X Saintes 15km |
| Lycée Privé | X Pessines 15km |

Sources : Base Sirene des entreprises et de leurs établissements selon les dernières parutions officielles de 2025 portant sur l'année 2024 ([data.gouv](#)). Liste, localisation et tarifs des professionnels de santé selon les dernières parutions officielles de 2025 portant sur l'année 2024 ([opendatasoft](#)) et FINISS Extraction du Fichier des établissements selon les dernières parutions officielles de 2025 portant sur l'année 2024 ([data.gouv](#)). Adresse et géolocalisation des établissements d'enseignement du premier et second degrés selon les dernières parutions officielles de 2025 portant sur l'année 2024 ([data.education.gouv](#))

Villes autour de Saint-André-de-Lidon

| Ville | Habitants | Superficie | Pop densité | Pop active | Taux chômage | Revenu moyen | Prix immobilier |
|----------------------------------|-----------|--------------------|-----------------------|------------|--------------|--------------|------------------------|
| Thaims | 396 | 8 km ² | 50 h/km ² | 45.5% | 4.5% | 21 010 €/an | 1 380 €/m ² |
| Montpellier-de-Médillan (1 avis) | 700 | 14 km ² | 50 h/km ² | 44.3% | 3.3% | 21 960 €/an | 1 519 €/m ² |
| Cravans (1 avis) | 845 | 14 km ² | 60 h/km ² | 42.1% | 4% | 21 200 €/an | 1 285 €/m ² |
| Saint-Simon-de-Pellouaille | 708 | 9 km ² | 79 h/km ² | 50.8% | 6.8% | 22 300 €/an | 1 294 €/m ² |
| Rioux | 964 | 19 km ² | 51 h/km ² | 47.6% | 4.9% | 21 490 €/an | 1 277 €/m ² |
| Viollet | 294 | 10 km ² | 29 h/km ² | 47.6% | 5.4% | 21 520 €/an | 1 139 €/m ² |
| Cozes | 2 287 | 16 km ² | 143 h/km ² | 34.5% | 5.5% | 20 860 €/an | 1 512 €/m ² |
| Épargnes | 947 | 23 km ² | 41 h/km ² | 42% | 3.9% | 20 470 €/an | 1 400 €/m ² |
| Gémozac (2 avis) | 3 052 | 31 km ² | 98 h/km ² | 38.7% | 3.9% | 20 560 €/an | 1 305 €/m ² |
| Meursac (1 avis) | 1 563 | 26 km ² | 60 h/km ² | 43.9% | 4.5% | 21 300 €/an | 1 531 €/m ² |
| Grézac | 955 | 20 km ² | 48 h/km ² | 47.9% | 4.3% | 22 260 €/an | 1 931 €/m ² |
| Thézac | 331 | 12 km ² | 28 h/km ² | 45.3% | 3% | 22 850 €/an | 880 €/m ² |
| Tesson (1 avis) | 1 148 | 12 km ² | 96 h/km ² | 44.9% | 5.2% | 23 200 €/an | 1 288 €/m ² |
| Corme-Écluse (3 avis) | 1 295 | 17 km ² | 76 h/km ² | 45% | 3.9% | 21 850 €/an | 1 691 €/m ² |
| Rétaud (2 avis) | 1 058 | 19 km ² | 56 h/km ² | 42.2% | 4.7% | 22 260 €/an | 1 286 €/m ² |

Avis sur la ville de Saint-André-de-Lidon



Moyenne par critère



Villes autour de Saint-André-de-Lidon

| Ville | Note globale | Sécurité | Éducation | Sport Loisir | Environnement | Vie pratique |
|----------------------------------|--------------|------------|------------|--------------|---------------|--------------|
| Thaims | - | - | - | - | - | - |
| Montpellier-de-Médillan (1 avis) | 2.8 | 3.0 | 3.0 | 2.0 | 4.0 | 2.0 |
| Cravans (1 avis) | 3.4 | 4.0 | 4.0 | 2.0 | 4.0 | 3.0 |
| Saint-Simon-de-Pellouaille | - | - | - | - | - | - |
| Rioux | - | - | - | - | - | - |
| Virollet | - | - | - | - | - | - |
| Cozes | - | - | - | - | - | - |
| Épargnes | - | - | - | - | - | - |
| Gémozac (2 avis) | 4.3 | 4.5 | 4.0 | 4.5 | 4.5 | 4.0 |
| Meursac (1 avis) | 3.8 | 4.0 | 4.0 | 3.0 | 4.0 | 4.0 |
| Grézac | - | - | - | - | - | - |
| Thézac | - | - | - | - | - | - |
| Tesson (1 avis) | 5.0 | 5.0 | 5.0 | 5.0 | 5.0 | 5.0 |
| Corme-Écluse (3 avis) | 2.9 | 4.0 | 3.3 | 2.3 | 3.3 | 1.3 |
| Rétaud (2 avis) | 3.3 | 4.0 | 4.0 | 2.5 | 3.5 | 2.5 |



Vous aimez votre ville ? Notez-la !

Et faites-nous part de vos remarques constructives



Avec

BIEN dans ma **VILLE** 