



Version web

Ville de Saint-André-de-la-Roche

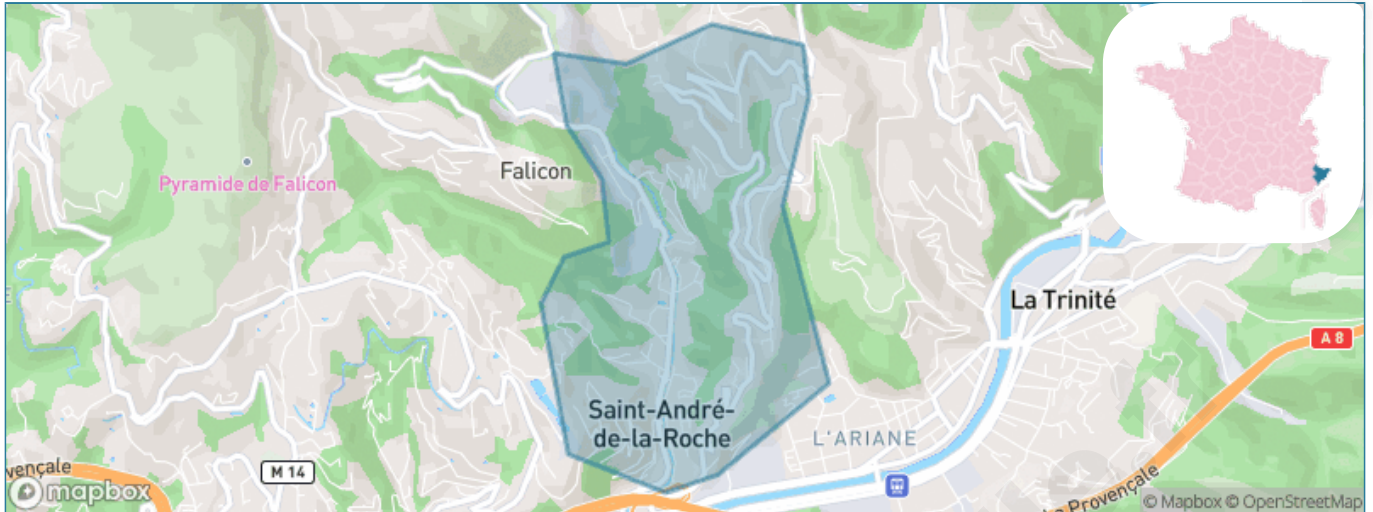
Présenté par

BIEN dans ma **VILLE** 

Sommaire

Situation géographique	3
Statistiques sur la population	4
Evolution du nombre d'habitants	4
Tranche d'âge	5
0-14 ans	5
15-29 ans	5
30-44 ans	5
45-59 ans	5
60-74 ans	5
75-89 ans	5
90 ans et +	5
Activité professionnelle	5
Agriculteurs	5
Artisans, Commerçants	5
Cadres et sup.	5
Professions intermédiaires	5
Employé	5
Ouvrier	5
Retraité	5
Autres	5
Niveau de diplôme	6
Sans diplôme ou CEP	6
Brevet, BEPC, DNB	6
CAP-BEP ou équivalent	6
BAC ou équivalent	6
BAC+2	6
BAC+3 ou +4	6
BAC+5 ou plus	6
Composition des ménages	6
Couple sans enfant	6
Couple avec enfant(s)	6
Famille monoparentale	6
Colocation / Autre	6
Personnes seules	6
Profil électoraux	7
Premier tour	7
Sécurité	8
Evolution du nombre d'infractions	8
Pour comparer	9
Services à la population	10
Commerce	10
Éducation	10
Villes autour de Saint-André-de-la-Roche	11
Avis sur la ville de Saint-André-de-la-Roche	12
Moyenne par critère	12
Villes autour de Saint-André-de-la-Roche	12
Répartition des avis par note	12
Répartition des avis par note	12

Situation géographique



i Informations clés

- **Région** : Provence-Alpes-Côte d'Azur
- **Département** : Alpes-Maritimes
- **Métropole** : Métropole Nice Côte d'Azur
- **Code postal** : 06730
- **Superficie** : 2 km²



**MÉTROPOLE
NICE CÔTE D'AZUR**

Statistiques sur la population



Nombre d'habitants

5 896



Age moyen

41 ans



Pop active

45%



Taux chômage

6.5%



Pop densité

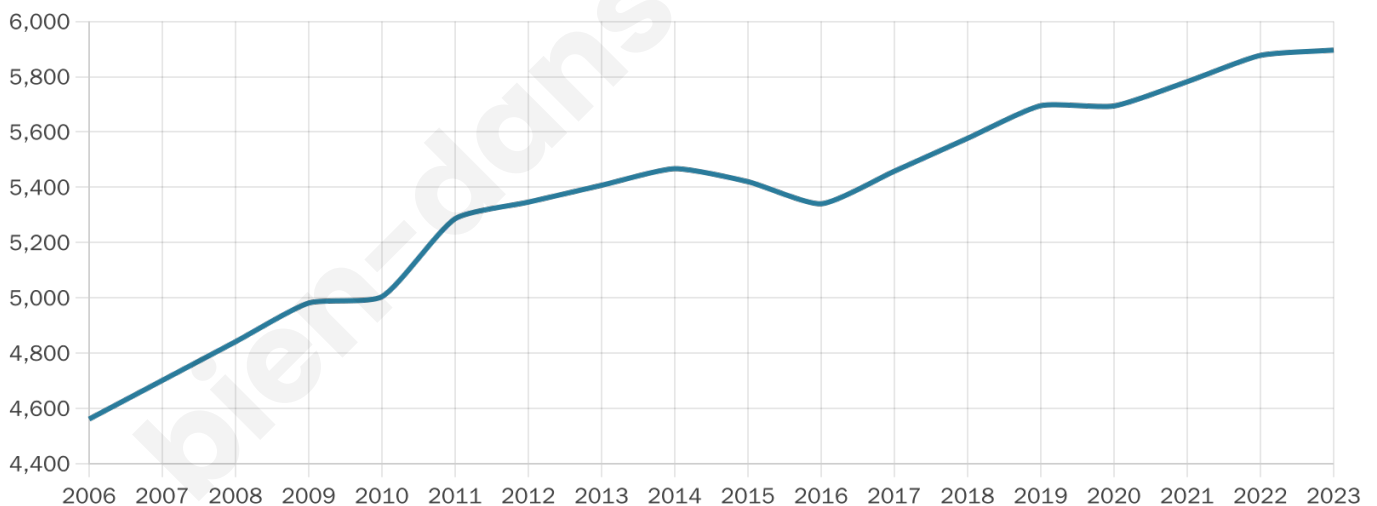
2 948 h/km²



Revenu moyen

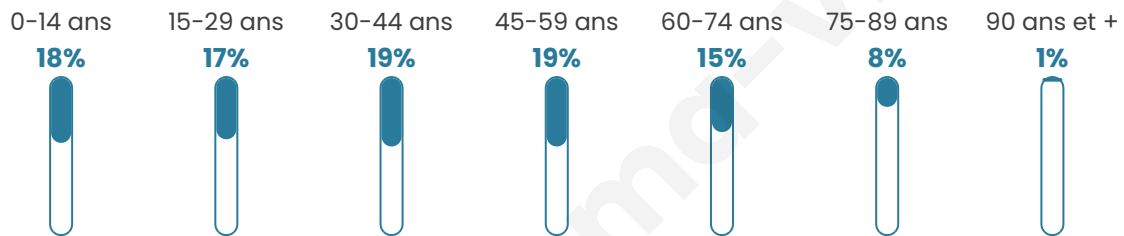
22 450 €/an

Evolution du nombre d'habitants

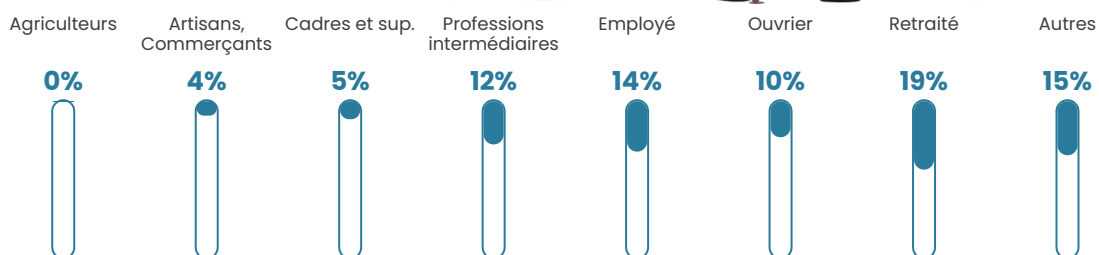


Sources : Institut national de la statistique et des études économiques (insee) selon Les dernières parutions officielles de 2024 portant sur les années 2020, 2021 et 2022.


Tranche d'âge




Activité professionnelle



Niveau de diplôme









Composition des ménages



Profils électoraux

Premier tour

	Marine LE PEN	38.40 %
	Emmanuel MACRON	18.63 %
	Jean-Luc MÉLENCHON	14.87 %
	Éric ZEMMOUR	12.84 %
	Valérie PÉCRESE	3.75 %
	Yannick JADOT	2.82 %
	Jean LASSALLE	2.50 %
	Fabien ROUSSEL	2.25 %
	Nicolas DUPONT-AIGNAN	1.86 %
	Anne HIDALGO	0.93 %
	Philippe POUTOU	0.68 %
	Nathalie ARTHAUD	0.46 %



3 882 inscrits

Participation : 73.75%

Votes blancs : 1.64%

Votes nuls : 0.66%

Second tour

	Emmanuel MACRON	36,58 %
	Marine LE PEN	63,42 %

3 878 inscrits

Participation : 74.55%

Votes blancs : 5.88%

Votes nuls : 2.59%

Sécurité



Agressions physiques / sexuelles

34



Cambriolages

0



Vols / dégradations

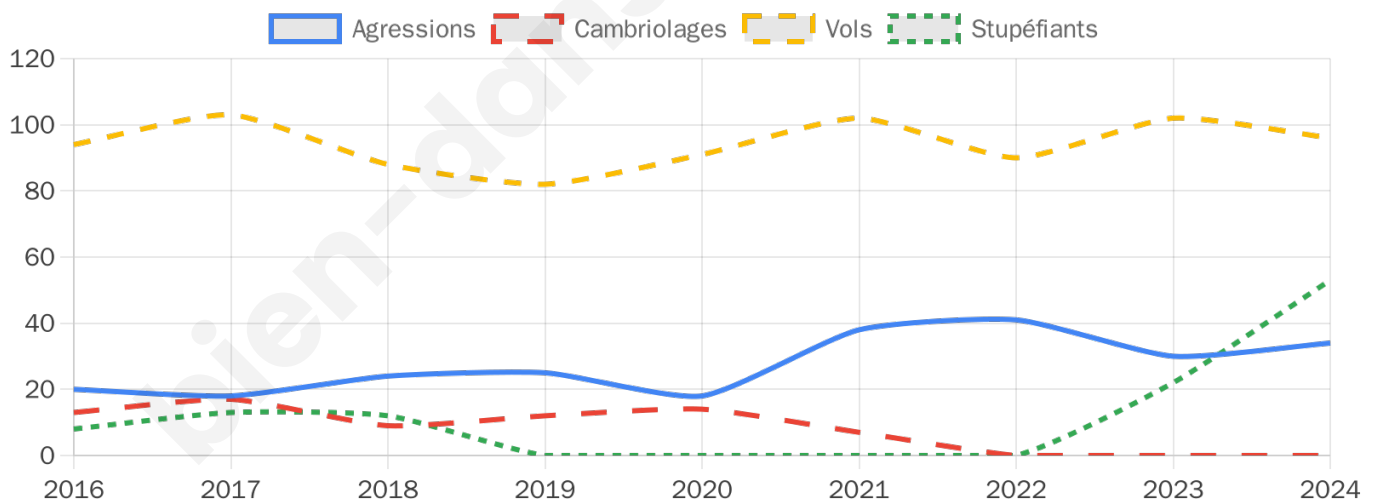
96



Stupéfiants

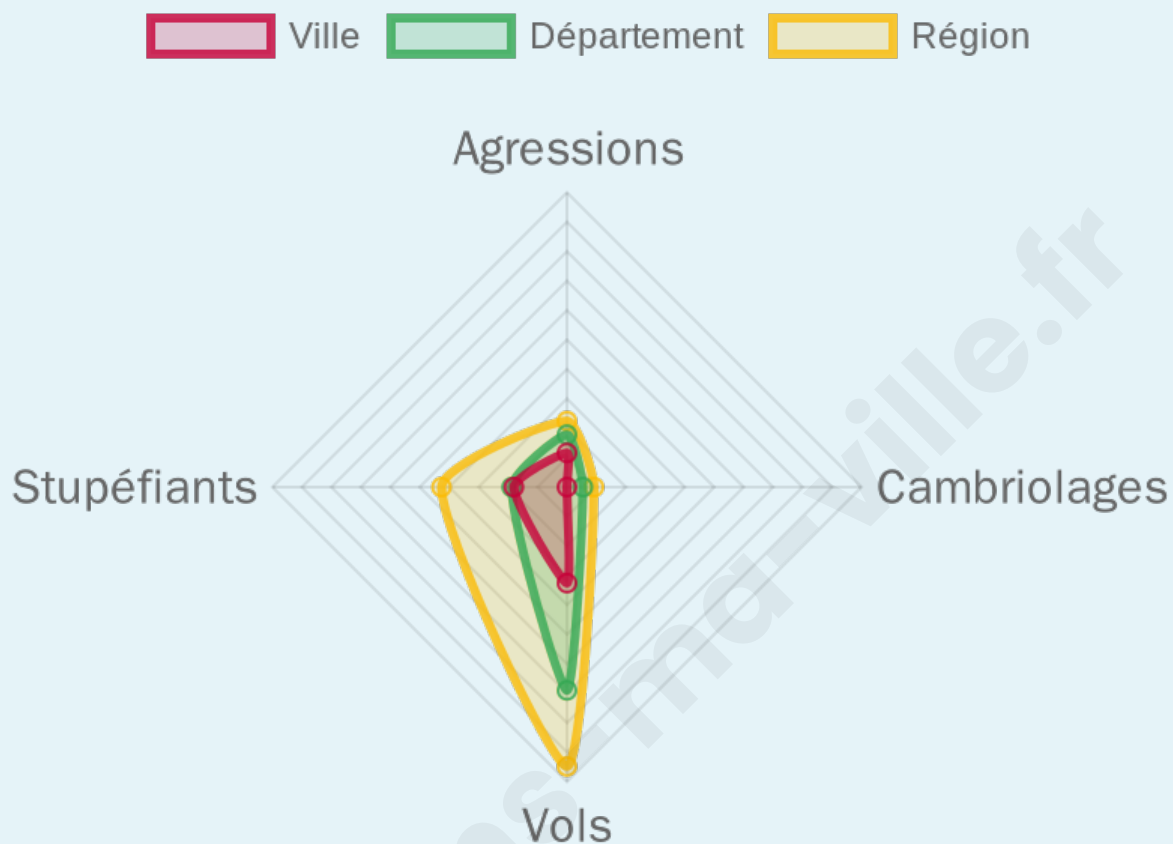
53

Evolution du nombre d'infractions



Pour comparer

(en proportion du nombre d'habitants)



Sources : Bases statistiques communale, départementale et régionale de la délinquance enregistrée par la police et la gendarmerie nationales selon les dernières parutions officielles de 2025 portant sur l'année 2024 ([data.gouv](https://data.gouv.fr)).

Agressions physiques / sexuelles : Violences sexuelles, coups et blessures volontaires intrafamiliaux, coups et blessures volontaires, autres coups, blessures volontaires et vols violents sans arme.

Cambriolages : Cambriolages de logements.

Vols : Vols avec armes, vols d'accessoires sur véhicules, vols dans les véhicules, vols de véhicules, vols sans violence contre des personnes, destructions, dégradations volontaires et escroqueries.

Stupéfiants : Trafic de stupéfiants dont (AFD) et usage de stupéfiants.

Services à la population



Commerce

Hypermarché	X Nice 1km
Supermarché	1
Superette	X Nice 0km
Boulangerie	2
Boucherie	1
Restaurant	3
Garage	22
Station-service	X Drap 3km
Banque	2
La poste	12
Coiffeur	11
Tabac	X Nice 1km
Bars / discothèque	2
Bibliothèque	X Nice 4km
Cinéma	X Nice 2km
Vétérinaire	1



Santé

Pharmacie	1
Hôpital	X Nice 1km
Laboratoire d'analyses médicales	2
Etablissement pour handicapé	1
EHPA	1
Médecin	4
Dentiste	4
Chirurgien	X Nice 0km
Dermatologue	X Nice 1km
Anesthésiste	X Nice 0km
Gastro-entérologue	X Nice 0km
Gynécologue	X Nice 0km
Cancérologue	X Nice 0km
Neurologue	X Nice 0km
Ophthalmologue	X Nice 1km
ORL	X Nice 0km
Cardiologue	X Nice 0km
Pédiatre	X Nice 1km
Pneumologue	X Nice 0km
Psychologue	X Nice 1km
Radiologue	X Nice 0km
Rhumatologue	X Nice 1km
Sage-femme	X Nice 1km



Éducation

Crèche	X Nice 1km
Ecole maternelle Public	2
Ecole maternelle Privé	X Beausoleil 12km
Ecole primaire Public	3
Ecole primaire Privé	X Nice 1km
Collège Public	X Nice 1km
Collège Privé	X Nice 2km
Lycée Public	X Nice 1km
Lycée Privé	X Nice 3km

Sources : Base Sirene des entreprises et de leurs établissements selon les dernières parutions officielles de 2025 portant sur l'année 2024 ([data.gouv](#)). Liste, localisation et tarifs des professionnels de santé selon les dernières parutions officielles de 2025 portant sur l'année 2024 ([opendatasoft](#)) et FINISS Extraction du Fichier des établissements selon les dernières parutions officielles de 2025 portant sur l'année 2024 ([data.gouv](#)). Adresse et géolocalisation des établissements d'enseignement du premier et second degrés selon les dernières parutions officielles de 2025 portant sur l'année 2024 ([data.education.gouv](#))

Villes autour de Saint-André-de-la-Roche

Ville	Habitants	Superficie	Pop densité	Pop active	Taux chômage	Revenu moyen	Prix immobilier
Falicon (3 avis)	2 185	5 km ²	437 h/km ²	42.9%	2.9%	32 330 €/an	4 685 €/m ²
La Trinité (7 avis)	10 602	14 km ²	757 h/km ²	44.3%	4.1%	22 350 €/an	2 987 €/m ²
Drap (4 avis)	5 484	5 km ²	1 097 h/km ²	43%	5%	21 790 €/an	2 991 €/m ²
Nice (246 avis)	357 737	71 km ²	5 039 h/km ²	42.3%	5.8%	21 570 €/an	4 103 €/m ²
Villefranche-sur-Mer (4 avis)	5 008	4 km ²	1 252 h/km ²	40.2%	3.7%	26 690 €/an	6 672 €/m ²
Cantaron	1 268	7 km ²	181 h/km ²	44.7%	3.9%	26 590 €/an	3 675 €/m ²
Beaulieu-sur-Mer (7 avis)	3 874	1 km ²	3 874 h/km ²	43%	3.4%	23 880 €/an	6 038 €/m ²
Tourrette-Levens (5 avis)	4 624	16 km ²	289 h/km ²	47.3%	3.5%	26 240 €/an	3 764 €/m ²
Aspremont	2 346	9 km ²	261 h/km ²	46.6%	3.2%	29 450 €/an	3 974 €/m ²
Colomars (8 avis)	3 409	6 km ²	568 h/km ²	47.9%	3.7%	28 750 €/an	4 466 €/m ²
Saint-Jean-Cap-Ferrat (5 avis)	1 531	2 km ²	766 h/km ²	43.8%	2.7%	25 340 €/an	8 303 €/m ²
Èze	2 144	9 km ²	238 h/km ²	47.2%	4.3%	29 970 €/an	7 800 €/m ²
Châteauneuf-Villevieille	997	8 km ²	125 h/km ²	50.6%	3.4%	25 730 €/an	4 561 €/m ²
Castagniers (1 avis)	1 666	7 km ²	238 h/km ²	47.7%	3.7%	26 050 €/an	4 318 €/m ²
Gattières (3 avis)	4 358	10 km ²	436 h/km ²	45.4%	3%	27 110 €/an	3 181 €/m ²

Avis sur la ville de Saint-André-de-la-Roche



Moyenne par critère



Villes autour de Saint-André-de-la-Roche

Ville	Note globale	Sécurité	Éducation	Sport Loisir	Environnement	Vie pratique
Falicon (3 avis)	3.7	3.7	3.3	3.7	3.7	4.0
La Trinité (7 avis)	3.9	4.0	3.9	3.9	3.9	4.0
Drap (4 avis)	1.9	1.8	2.0	2.3	1.8	1.8
Nice (246 avis)	3.2	2.7	3.3	3.4	3.2	3.5
Villefranche-sur-Mer (4 avis)	3.0	4.0	3.5	2.5	3.8	1.3
Cantaron	-	-	-	-	-	-
Beaulieu-sur-Mer (7 avis)	4.3	4.6	4.4	3.9	4.9	3.9
Tourrette-Levens (5 avis)	4.1	4.4	4.2	4.2	4.4	3.4
Aspremont	-	-	-	-	-	-
Colomars (8 avis)	1.8	1.6	1.6	2.0	1.6	1.9
Saint-Jean-Cap-Ferrat (5 avis)	3.6	3.4	3.4	3.6	4.2	3.2
Èze	-	-	-	-	-	-
Châteauneuf-Villevieille	-	-	-	-	-	-
Castagniers (1 avis)	5.0	5.0	5.0	5.0	5.0	5.0
Gattières (3 avis)	3.1	3.0	3.3	3.3	4.0	2.0



Vous aimez votre ville ? Notez-la !

Et faites-nous part de vos remarques constructives



Avec

BIEN dans ma **VILLE** 