



Version web

Ville de Saint-André-de- l'Eure

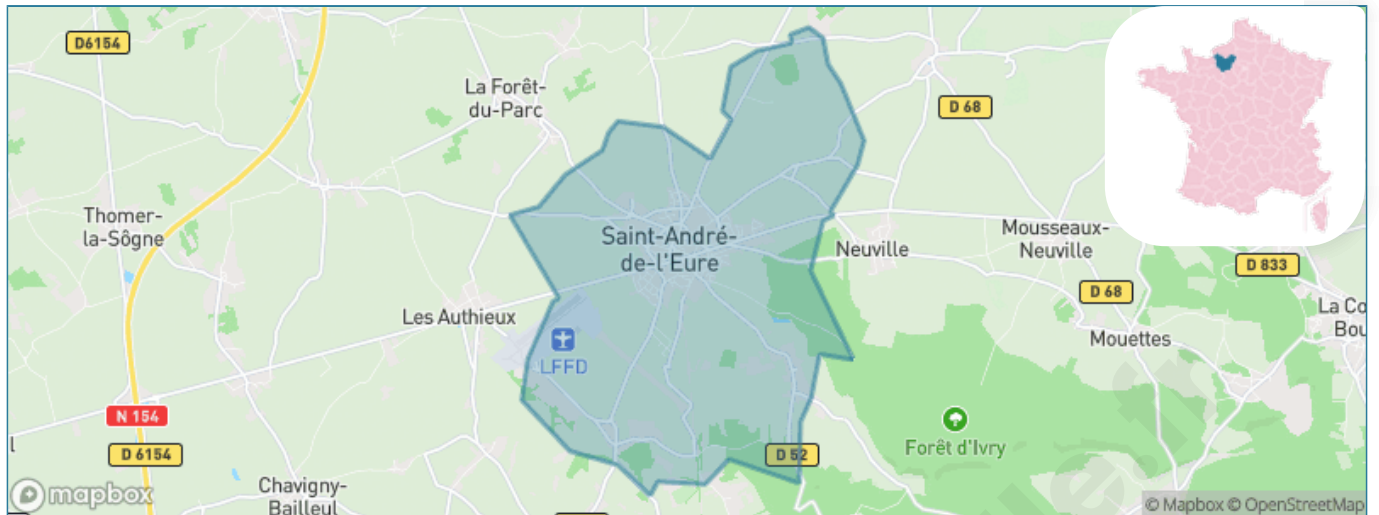
Présenté par

BIEN dans
ma **VILLE** 

Sommaire

Situation géographique	3
Statistiques sur la population	4
Evolution du nombre d'habitants	4
Tranche d'âge	5
0-14 ans	5
15-29 ans	5
30-44 ans	5
45-59 ans	5
60-74 ans	5
75-89 ans	5
90 ans et +	5
Activité professionnelle	5
Agriculteurs	5
Artisans, Commerçants	5
Cadres et sup.	5
Professions intermédiaires	5
Employé	5
Ouvrier	5
Retraité	5
Autres	5
Niveau de diplôme	6
Sans diplôme ou CEP	6
Brevet, BEPC, DNB	6
CAP-BEP ou équivalent	6
BAC ou équivalent	6
BAC+2	6
BAC+3 ou +4	6
BAC+5 ou plus	6
Composition des ménages	6
Couple sans enfant	6
Couple avec enfant(s)	6
Famille monoparentale	6
Colocation / Autre	6
Personnes seules	6
Profil électoraux	7
Premier tour	7
Sécurité	8
Evolution du nombre d'infractions	8
Pour comparer	9
Services à la population	10
Commerce	10
Éducation	10
Villes autour de Saint-André-de-l'Eure	11
Avis sur la ville de Saint-André-de-l'Eure	12
Moyenne par critère	12
Villes autour de Saint-André-de-l'Eure	12
Répartition des avis par note	12
Répartition des avis par note	12

Situation géographique



i Informations clés

- **Région** : Normandie
- **Département** : Eure
- **Code postal** : 27220
- **Superficie** : 19 km²



Statistiques sur la population



Nombre d'habitants

3 829



Age moyen

40 ans



Pop active

44.7%



Taux chômage

9.4%



Pop densité

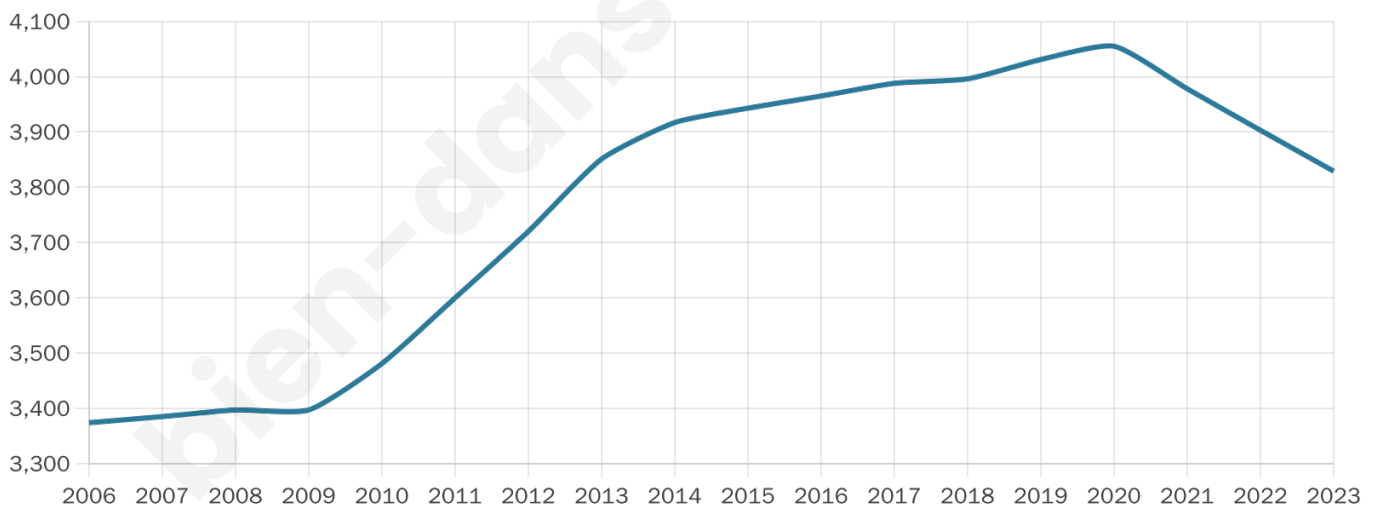
202 h/km²



Revenu moyen

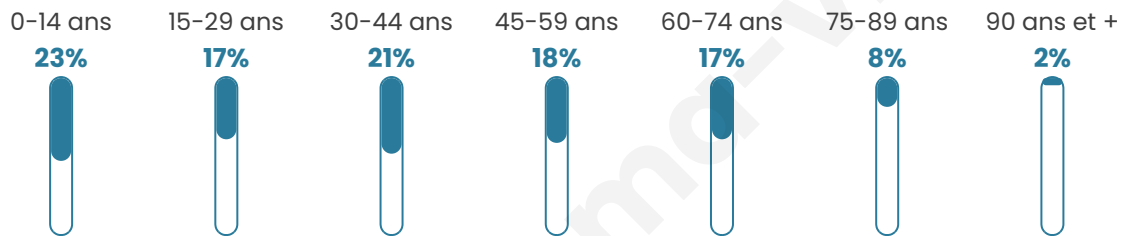
21 250 €/an

Evolution du nombre d'habitants

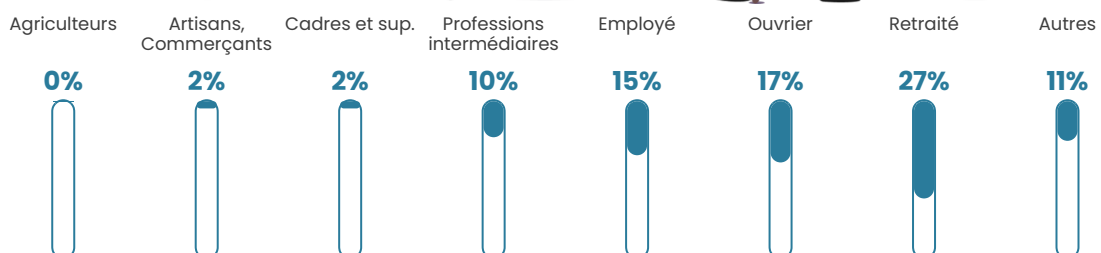


Sources : Institut national de la statistique et des études économiques (insee) selon Les dernières parutions officielles de 2024 portant sur les années 2020, 2021 et 2022.


Tranche d'âge




Activité professionnelle



Niveau de diplôme




Composition des ménages



Profils électoraux

Premier tour

	Marine LE PEN	35.78 %
	Emmanuel MACRON	24.05 %
	Jean-Luc MÉLENCHON	14.36 %
	Éric ZEMMOUR	8.43 %
	Nicolas DUPONT-AIGNAN	3.65 %
	Valérie PÉCRESSÉ	3.08 %
	Fabien ROUSSEL	2.68 %
	Jean LASSALLE	2.56 %
	Yannick JADOT	2.56 %
	Nathalie ARTHAUD	1.08 %
	Anne HIDALGO	1.03 %
	Philippe POUTOU	0.74 %



2 708 inscrits

Participation : 66.17%

Votes blancs : 1.45%

Votes nuls : 0.61%

Second tour

	Emmanuel MACRON	41,42 %
	Marine LE PEN	58,58 %

2 710 inscrits

Participation : 66.49%

Votes blancs : 5.16%

Votes nuls : 2.66%

Sécurité



Agressions physiques / sexuelles

20



Cambriolages

13



Vols / dégradations

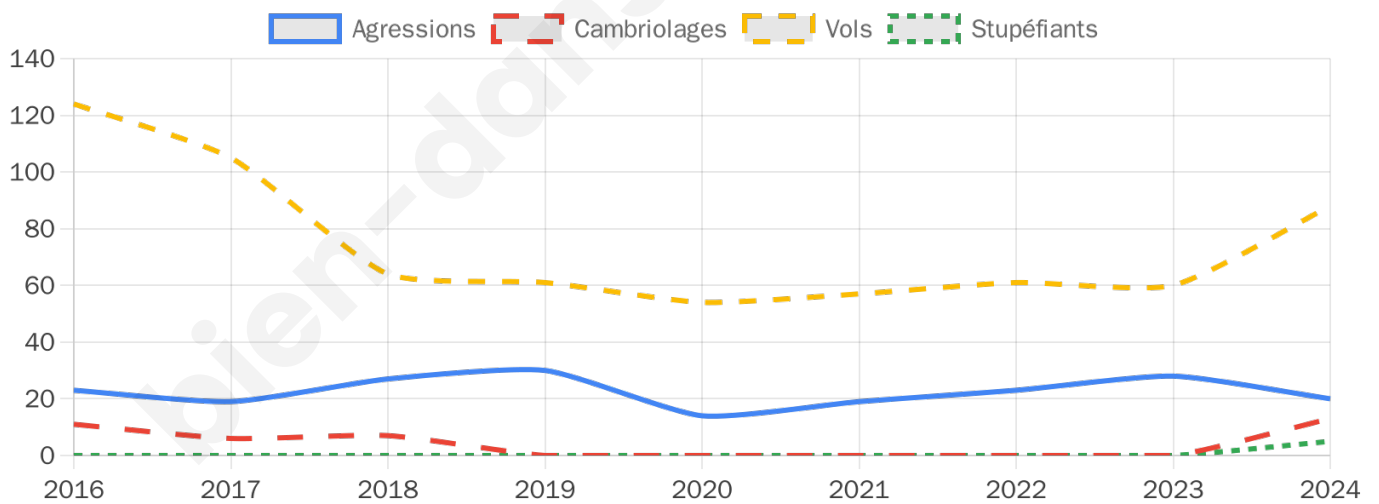
88



Stupéfiants

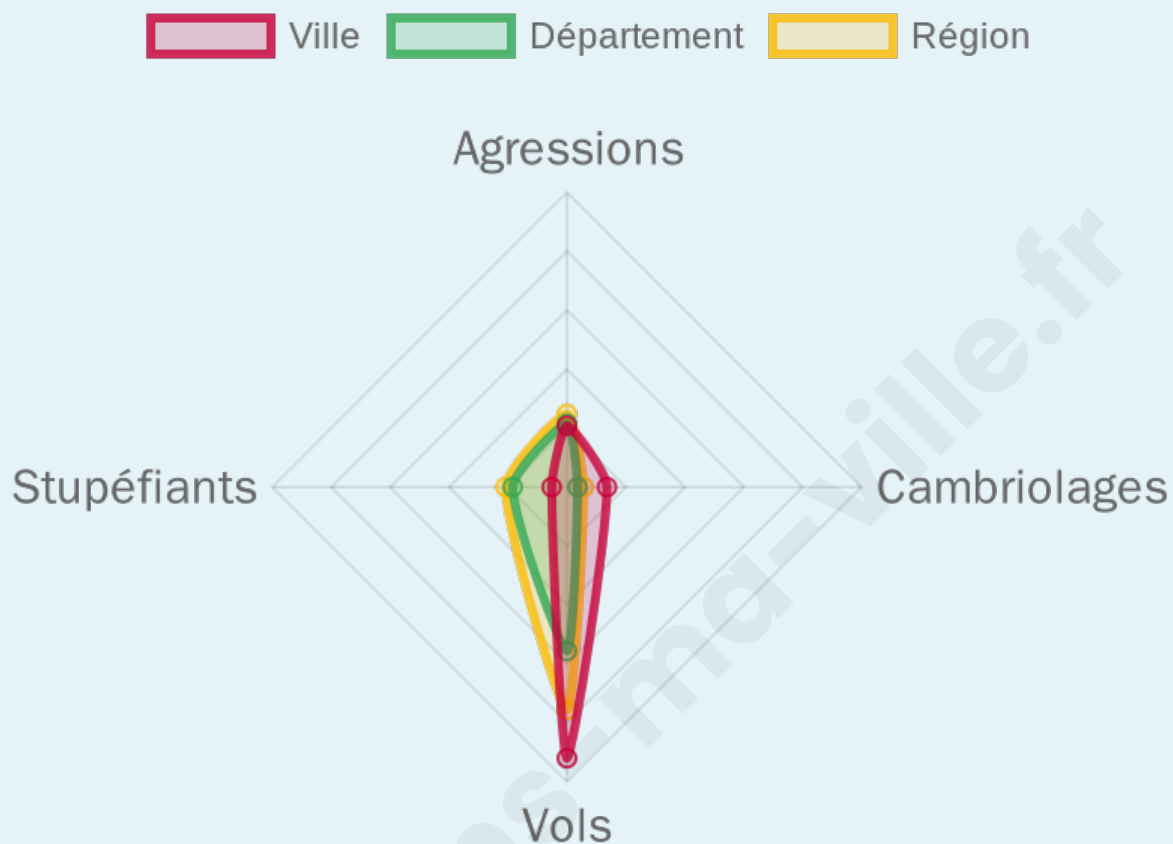
5

Evolution du nombre d'infractions



Pour comparer

(en proportion du nombre d'habitants)



Sources : Bases statistiques communale, départementale et régionale de la délinquance enregistrée par la police et la gendarmerie nationales selon les dernières parutions officielles de 2025 portant sur l'année 2024 ([data.gouv](https://data.gouv.fr)).

Agressions physiques / sexuelles : Violences sexuelles, coups et blessures volontaires intrafamiliaux, coups et blessures volontaires, autres coups, blessures volontaires et vols violents sans arme.

Cambriolages : Cambriolages de logements.

Vols : Vols avec armes, vols d'accessoires sur véhicules, vols dans les véhicules, vols de véhicules, vols sans violence contre des personnes, destructions, dégradations volontaires et escroqueries.

Stupéfiants : Trafic de stupéfiants dont (AFD) et usage de stupéfiants.

Services à la population



Commerce

Hypermarché	X <u>Évreux</u> 15km
Supermarché	4
Superette	X <u>Mousseaux-Neuville</u> 2km
Boulangerie	3
Boucherie	1
Restaurant	3
Garage	10
Station-service	1
Banque	3
La poste	X <u>La Forêt-du-Parc</u> 4km
Coiffeur	10
Tabac	1
Bars / discothèque	2
Bibliothèque	X <u>Évreux</u> 17km
Cinéma	X <u>Évreux</u> 17km
Vétérinaire	3



Santé

Pharmacie	1
Hôpital	X <u>Évreux</u> 19km
Laboratoire d'analyses médicales	1
Etablissement pour handicapé	1
EHPA	1
Médecin	1
Dentiste	4
Chirurgien	X <u>Le Vieil-Évreux</u> 15km
Dermatologue	X <u>Évreux</u> 15km
Anesthésiste	X <u>Évreux</u> 17km
Gastro-entérologue	X <u>Évreux</u> 17km
Gynécologue	X <u>Guichainville</u> 15km
Cancérologue	X <u>Mainvilliers</u> 51km
Neurologue	X <u>Guichainville</u> 15km
Ophthalmologue	X <u>Évreux</u> 17km
ORL	X <u>Évreux</u> 17km
Cardiologue	X <u>Guichainville</u> 14km
Pédiatre	X <u>Pacy-sur-Eure</u> 15km
Pneumologue	X <u>Le Vieil-Évreux</u> 15km
Psychologue	X <u>Guichainville</u> 14km
Radiologue	X <u>Évreux</u> 17km
Rhumatologue	X <u>Dreux</u> 21km
Sage-femme	X <u>Guichainville</u> 11km



Éducation

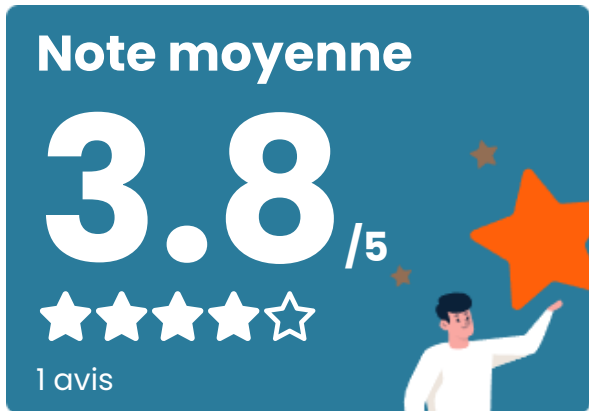
Crèche	1
Ecole maternelle Public	1
Ecole maternelle Privé	X <u>Pontgouin</u> 48km
Ecole primaire Public	2
Ecole primaire Privé	X <u>Anet</u> 12km
Collège Public	1
Collège Privé	X <u>Mesnils-sur-Iton</u> 16km
Lycée Public	X <u>Évreux</u> 15km
Lycée Privé	X <u>Anet</u> 12km

Sources : Base Sirene des entreprises et de leurs établissements selon les dernières parutions officielles de 2025 portant sur l'année 2024 ([data.gouv](#)). Liste, localisation et tarifs des professionnels de santé selon les dernières parutions officielles de 2025 portant sur l'année 2024 ([opendatasoft](#)) et FINISS Extraction du Fichier des établissements selon les dernières parutions officielles de 2025 portant sur l'année 2024 ([data.gouv](#)). Adresse et géolocalisation des établissements d'enseignement du premier et second degrés selon les dernières parutions officielles de 2025 portant sur l'année 2024 ([data.education.gouv](#))

Villes autour de Saint-André-de-l'Eure

Ville	Habitants	Superficie	Pop densité	Pop active	Taux chômage	Revenu moyen	Prix immobilier
Les Authieux	294	4 km ²	74 h/km ²	49%	3.7%	23 420 €/an	3 266 €/m ²
La Forêt-du-Parc	642	7 km ²	92 h/km ²	52%	4.2%	24 490 €/an	1 275 €/m ²
Champigny-la-Futelaye	271	16 km ²	17 h/km ²	48.3%	5.2%	24 290 €/an	2 215 €/m ²
Coudres	536	15 km ²	36 h/km ²	50.9%	3.5%	23 910 €/an	1 557 €/m ²
Mousseaux-Neuville	636	14 km ²	45 h/km ²	54.2%	6.8%	24 980 €/an	2 081 €/m ²
Foucrainville	89	5 km ²	18 h/km ²	65.2%	5.6%	NC	612 €/m ²
Jumelles	324	7 km ²	46 h/km ²	51.5%	6.5%	24 200 €/an	1 721 €/m ²
Lignerolles	362	6 km ²	60 h/km ²	51.1%	3.3%	22 780 €/an	1 883 €/m ²
Fresney	314	6 km ²	52 h/km ²	49.4%	4.5%	24 940 €/an	1 951 €/m ²
Saint-Laurent-des-Bois	243	3 km ²	81 h/km ²	49.4%	5.3%	24 350 €/an	1 884 €/m ²
Mouettes	744	8 km ²	93 h/km ²	52.2%	4.4%	24 830 €/an	2 075 €/m ²
Bois-le-Roi	1 238	5 km ²	248 h/km ²	50.7%	4.2%	24 320 €/an	2 272 €/m ²
La Baronnie	771	11 km ²	70 h/km ²	49.3%	4.5%	24 590 €/an	1 705 €/m ²
Chavigny-Bailleul	566	18 km ²	31 h/km ²	51.4%	3%	22 920 €/an	1 857 €/m ²
Serez	166	6 km ²	28 h/km ²	55.4%	5.4%	29 850 €/an	1 856 €/m ²

Avis sur la ville de Saint-André-de-l'Eure



Moyenne par critère



Villes autour de Saint-André-de-l'Eure

Ville	Note globale	Sécurité	Éducation	Sport Loisir	Environnement	Vie pratique
Les Authieux	-	-	-	-	-	-
La Forêt-du-Parc	-	-	-	-	-	-
Champigny-la-Futelaye	-	-	-	-	-	-
Coudres	-	-	-	-	-	-
Mousseaux-Neuville	-	-	-	-	-	-
Foucrainville	-	-	-	-	-	-
Jumelles	-	-	-	-	-	-
Lignerolles	-	-	-	-	-	-
Fresney	-	-	-	-	-	-
Saint-Laurent-des-Bois	-	-	-	-	-	-
Mouettes	-	-	-	-	-	-
Bois-le-Roi	-	-	-	-	-	-
La Baronnie	-	-	-	-	-	-
Chavigny-Bailleul	-	-	-	-	-	-
Serez	-	-	-	-	-	-



Vous aimez votre ville ? Notez-la !

Et faites-nous part de vos remarques constructives



Avec

BIEN dans
ma **VILLE** 