



Version web

Ville de Saint-André-de-Cubzac

Présenté par

BIEN dans ma **VILLE** 

Sommaire

Situation géographique	3
Statistiques sur la population	4
Evolution du nombre d'habitants	4
Tranche d'âge	5
0-14 ans	5
15-29 ans	5
30-44 ans	5
45-59 ans	5
60-74 ans	5
75-89 ans	5
90 ans et +	5
Activité professionnelle	5
Agriculteurs	5
Artisans, Commerçants	5
Cadres et sup.	5
Professions intermédiaires	5
Employé	5
Ouvrier	5
Retraité	5
Autres	5
Niveau de diplôme	6
Sans diplôme ou CEP	6
Brevet, BEPC, DNB	6
CAP-BEP ou équivalent	6
BAC ou équivalent	6
BAC+2	6
BAC+3 ou +4	6
BAC+5 ou plus	6
Composition des ménages	6
Couple sans enfant	6
Couple avec enfant(s)	6
Famille monoparentale	6
Colocation / Autre	6
Personnes seules	6
Profil électoraux	7
Premier tour	7
Sécurité	8
Evolution du nombre d'infractions	8
Pour comparer	9
Services à la population	10
Commerce	10
Éducation	10
Villes autour de Saint-André-de-Cubzac	11
Avis sur la ville de Saint-André-de-Cubzac	12
Moyenne par critère	12
Villes autour de Saint-André-de-Cubzac	12
Répartition des avis par note	12
Répartition des avis par note	12

Situation géographique



i Informations clés

- **Région** : Nouvelle-Aquitaine
- **Département** : Gironde
- **Code postal** : 33240
- **Superficie** : 23 km²



Statistiques sur la population



Nombre d'habitants

12 626



Age moyen

39 ans



Pop active

50.4%



Taux chômage

8.5%



Pop densité

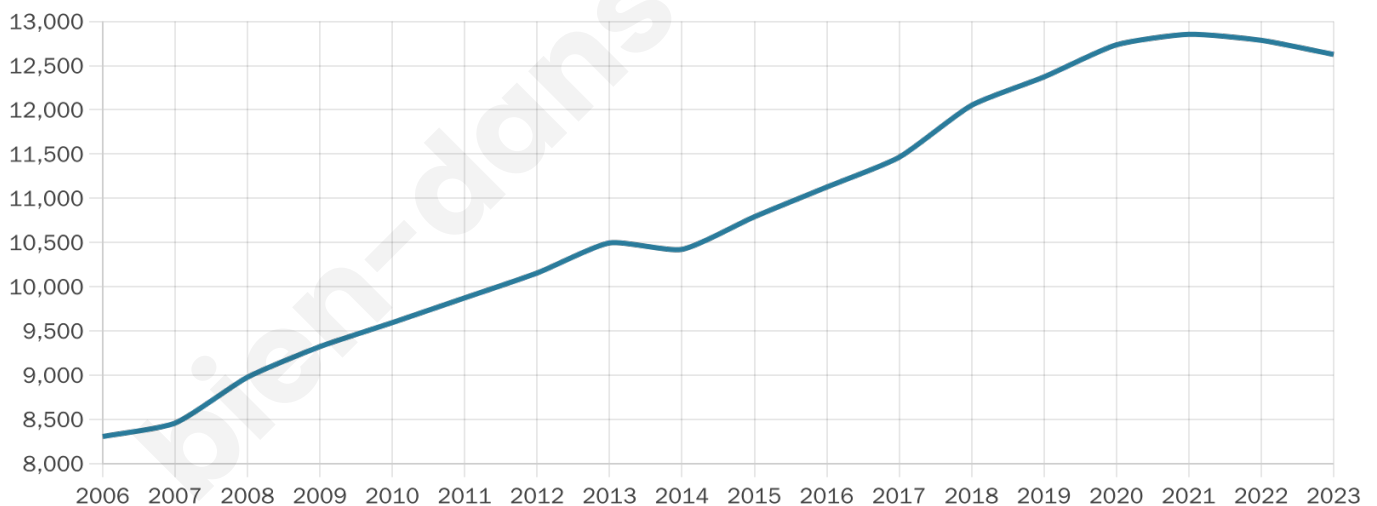
549 h/km²



Revenu moyen

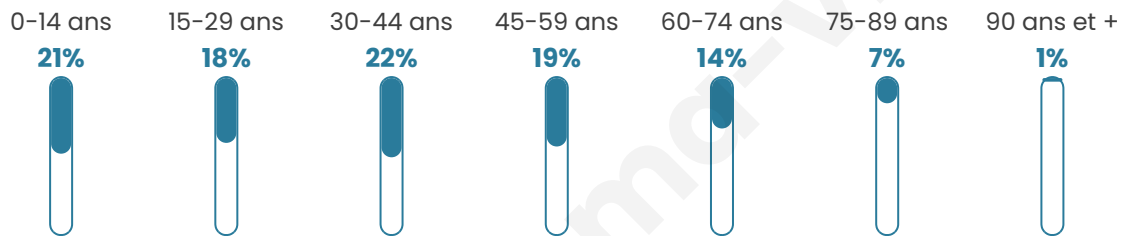
22 530 €/an

Evolution du nombre d'habitants

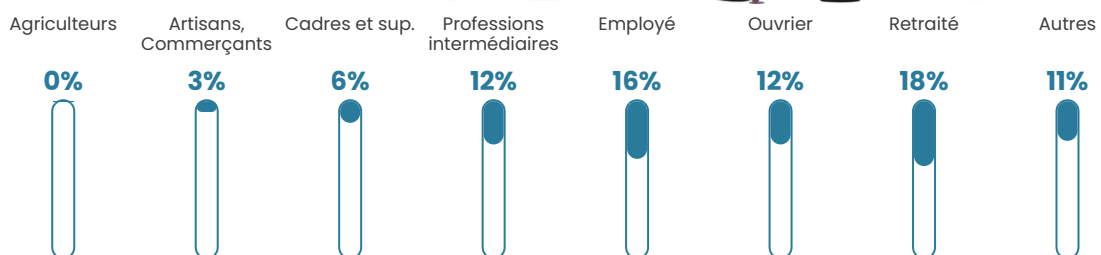


Sources : Institut national de la statistique et des études économiques (insee) selon Les dernières parutions officielles de 2024 portant sur les années 2020, 2021 et 2022.


Tranche d'âge



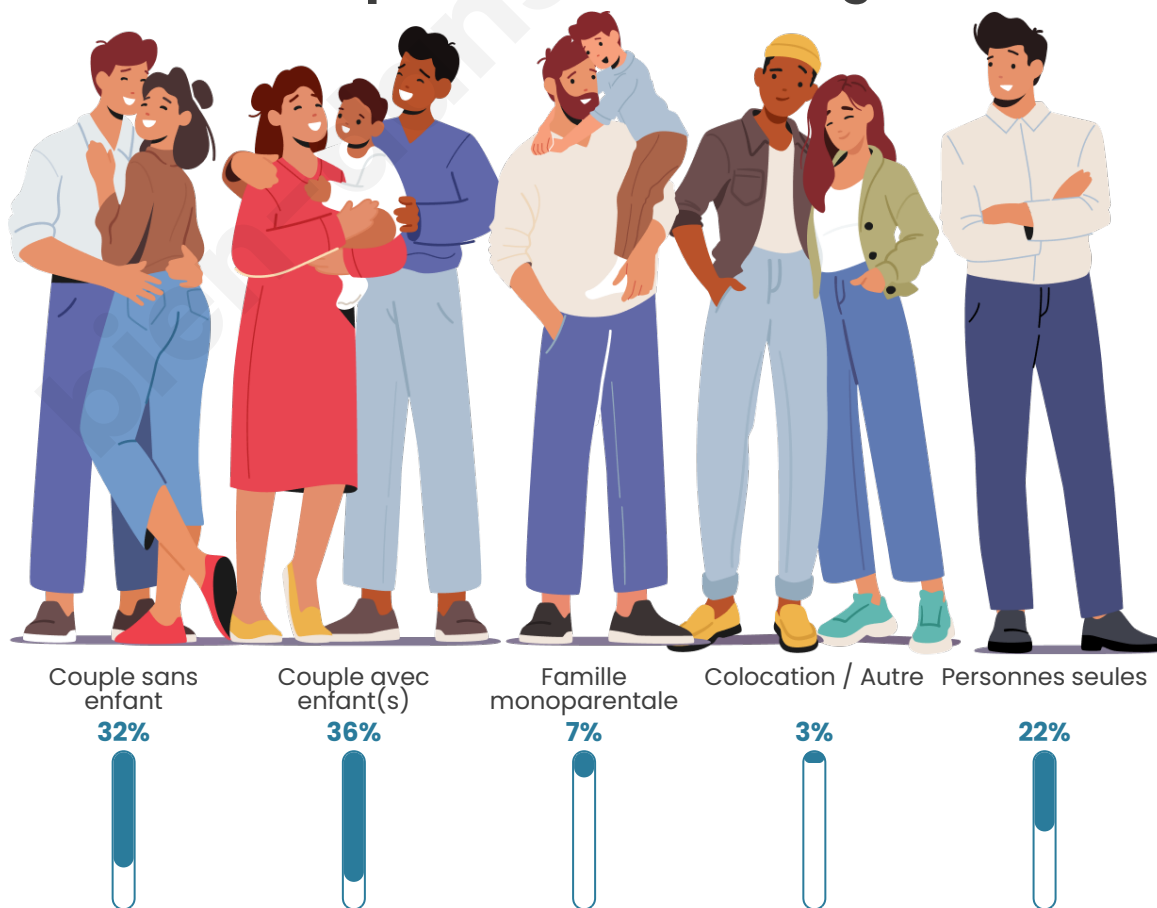
Activité professionnelle



Niveau de diplôme



Composition des ménages



Profils électoraux

Premier tour

	Marine LE PEN	29.84 %
	Emmanuel MACRON	23.20 %
	Jean-Luc MÉLENCHON	21.83 %
	Éric ZEMMOUR	6.27 %
	Yannick JADOT	4.11 %
	Jean LASSALLE	3.87 %
	Valérie PÉCRESSE	3.05 %
	Fabien ROUSSEL	2.30 %
	Nicolas DUPONT-AIGNAN	2.20 %
	Anne HIDALGO	2.02 %
	Philippe POUTOU	0.90 %
	Nathalie ARTHAUD	0.41 %



8 245 inscrits

Participation : 75.88%

Votes blancs : 1.50%

Votes nuls : 0.53%

Second tour

	Emmanuel MACRON	49,37 %
	Marine LE PEN	50,63 %

8 251 inscrits

Participation : 71.94%

Votes blancs : 6.81%

Votes nuls : 2.59%

Sécurité



Agressions physiques / sexuelles

182



Cambriolages

51



Vols / dégradations

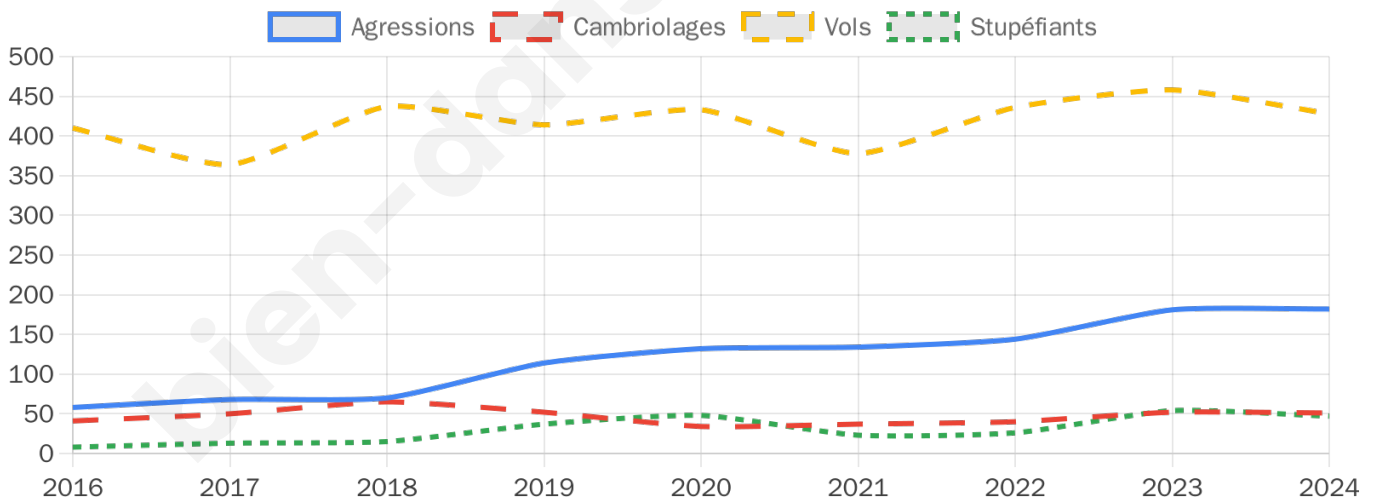
428



Stupéfiants

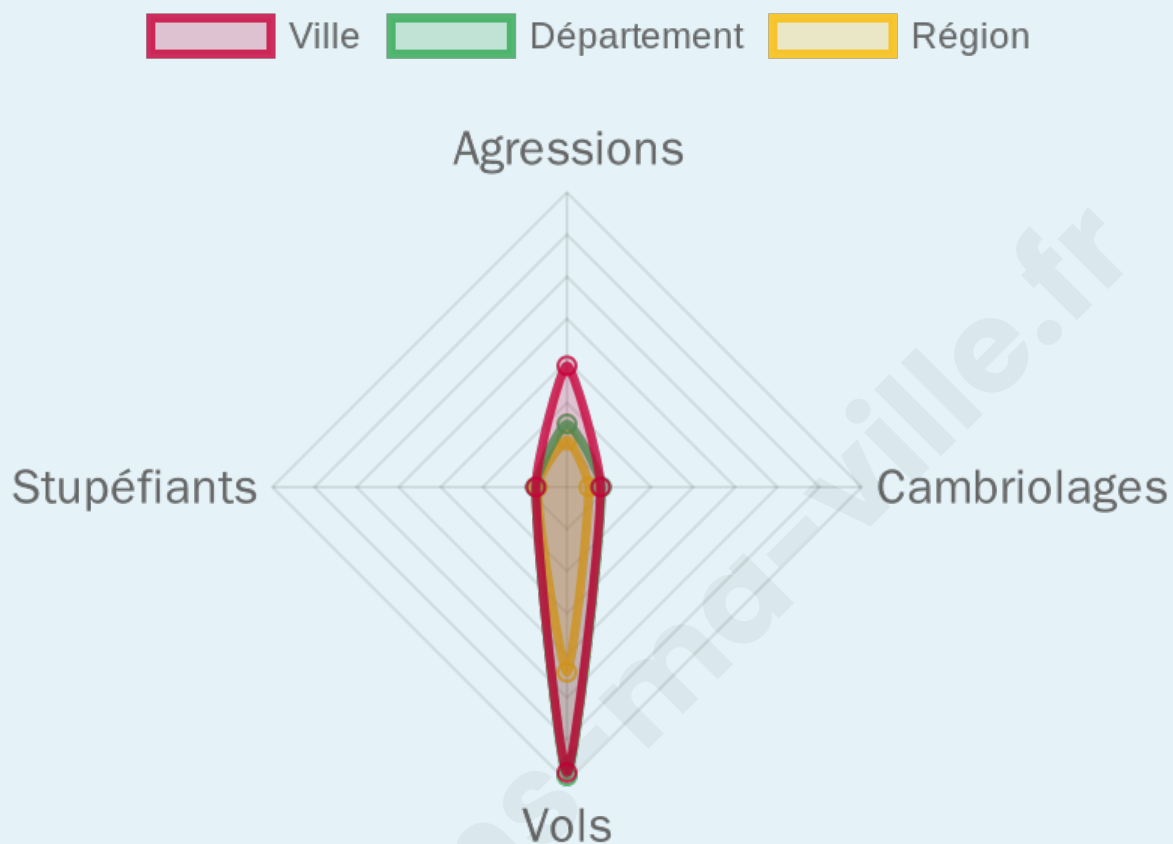
47

Evolution du nombre d'infractions



Pour comparer

(en proportion du nombre d'habitants)



Sources : Bases statistiques communale, départementale et régionale de la délinquance enregistrée par la police et la gendarmerie nationales selon les dernières parutions officielles de 2025 portant sur l'année 2024 ([data.gouv](https://data.gouv.fr)).

Agressions physiques / sexuelles : Violences sexuelles, coups et blessures volontaires intrafamiliaux, coups et blessures volontaires, autres coups, blessures volontaires et vols violents sans arme.

Cambriolages : Cambriolages de logements.

Vols : Vols avec armes, vols d'accessoires sur véhicules, vols dans les véhicules, vols de véhicules, vols sans violence contre des personnes, destructions, dégradations volontaires et escroqueries.

Stupéfiants : Trafic de stupéfiants dont (AFD) et usage de stupéfiants.

Services à la population



Commerce

Hypermarché	1
Supermarché	4
Superette	3
Boulangerie	4
Boucherie	3
Restaurant	19
Garage	35
Station-service	4
Banque	10
La poste	34
Coiffeur	31
Tabac	1
Bars / discothèque	3
Bibliothèque	1
Cinéma	3
Vétérinaire	11



Santé

Pharmacie	3
Hôpital	2
Laboratoire d'analyses médicales	2
Etablissement pour handicapé	X <u>Ambarès-et-Lagrave</u> 6km
EHPA	1
Médecin	19
Dentiste	13
Chirurgien	X <u>Artigues-près-Bordeaux</u> 15km
Dermatologue	1
Anesthésiste	1
Gastro-entérologue	1
Gynécologue	2
Cancérologue	X <u>Bordeaux</u> 18km
Neurologue	X <u>Ambarès-et-Lagrave</u> 7km
Ophtalmologue	7
ORL	2
Cardiologue	2
Pédiatre	1
Pneumologue	X <u>Lormont</u> 14km
Psychologue	1
Radiologue	5
Rhumatologue	X <u>Cenon</u> 17km
Sage-femme	7



Éducation

Crèche	2
Ecole maternelle Public	2
Ecole maternelle Privé	X <u>Bordeaux</u> 19km
Ecole primaire Public	3
Ecole primaire Privé	1
Collège Public	1
Collège Privé	1
Lycée Public	2
Lycée Privé	1

Sources : Base Sirene des entreprises et de leurs établissements selon les dernières parutions officielles de 2025 portant sur l'année 2024 ([data.gouv](#)). Liste, localisation et tarifs des professionnels de santé selon les dernières parutions officielles de 2025 portant sur l'année 2024 ([opendatasoft](#)) et FINISS Extraction du Fichier des établissements selon les dernières parutions officielles de 2025 portant sur l'année 2024 ([data.gouv](#)). Adresse et géolocalisation des établissements d'enseignement du premier et second degrés selon les dernières parutions officielles de 2025 portant sur l'année 2024 ([data.education.gouv](#))

Villes autour de Saint-André-de-Cubzac

Ville	Habitants	Superficie	Pop densité	Pop active	Taux chômage	Revenu moyen	Prix immobilier
Cubzac-les-Ponts	2 693	8 km ²	337 h/km ²	47.3%	4%	23 010 €/an	2 011 €/m ²
Saint-Gervais	1 983	5 km ²	397 h/km ²	49.3%	5.5%	23 950 €/an	2 042 €/m ²
Val de Virvée	3 793	20 km ²	190 h/km ²	47.6%	5.4%	23 240 €/an	2 013 €/m ²
Saint-Vincent-de-Paul	1 067	13 km ²	82 h/km ²	44.5%	3.8%	22 830 €/an	1 735 €/m ²
Saint-Romain-la-Virvée (1 avis)	956	7 km ²	137 h/km ²	46.7%	2.9%	24 650 €/an	2 114 €/m ²
Virzac	1 304	3 km ²	435 h/km ²	44.8%	2.5%	22 160 €/an	2 014 €/m ²
Peujard (2 avis)	2 195	11 km ²	200 h/km ²	51.5%	4.8%	23 550 €/an	2 204 €/m ²
La Lande-de-Fronsac (9 avis)	2 729	8 km ²	341 h/km ²	46.1%	3%	24 990 €/an	2 092 €/m ²
Saint-Laurent-d'Arce (1 avis)	1 580	8 km ²	198 h/km ²	49.1%	3.1%	23 950 €/an	2 378 €/m ²
Asques	440	6 km ²	73 h/km ²	48%	3.9%	24 740 €/an	2 012 €/m ²
Gauriaguet (1 avis)	1 599	5 km ²	320 h/km ²	46%	3.6%	22 700 €/an	1 959 €/m ²
Prignac-et-Marcamps (1 avis)	1 494	9 km ²	166 h/km ²	45.4%	4%	23 040 €/an	1 861 €/m ²
Cadillac-en-Fronsadais (2 avis)	1 336	3 km ²	445 h/km ²	50.9%	3.4%	24 450 €/an	2 333 €/m ²
Tauriac (3 avis)	1 342	10 km ²	134 h/km ²	49.6%	4.7%	21 970 €/an	1 879 €/m ²
Saint-Genès-de-Fronsac (2 avis)	994	7 km ²	142 h/km ²	46.6%	4%	23 630 €/an	2 047 €/m ²

Avis sur la ville de Saint-André-de-Cubzac



Moyenne par critère



Villes autour de Saint-André-de-Cubzac

Ville	Note globale	Sécurité	Éducation	Sport Loisir	Environnement	Vie pratique
Cubzac-les-Ponts	-	-	-	-	-	-
Saint-Gervais	-	-	-	-	-	-
Val de Virvée	-	-	-	-	-	-
Saint-Vincent-de-Paul	-	-	-	-	-	-
Saint-Romain-la-Virvée (1 avis)	1.2	2.0	2.0	0.0	2.0	0.0
Virzac	-	-	-	-	-	-
Peujard (2 avis)	3.7	4.5	4.0	3.0	4.5	2.5
La Lande-de-Fronsac (9 avis)	2.9	2.9	3.2	2.7	3.0	2.9
Saint-Laurent-d'Arce (1 avis)	1.6	2.0	3.0	2.0	1.0	0.0
Asques	-	-	-	-	-	-
Gauriaguet (1 avis)	3.8	4.0	4.0	3.0	4.0	4.0
Prignac-et-Marcamps (1 avis)	3.8	5.0	4.0	3.0	5.0	2.0
Cadillac-en-Fronsadais (2 avis)	3.5	3.5	3.5	3.0	4.0	3.5
Tauriac (3 avis)	3.6	4.3	4.7	2.3	4.3	2.3
Saint-Genès-de-Fronsac (2 avis)	3.3	3.5	3.5	2.5	4.0	3.0



Vous aimez votre ville ? Notez-la !

Et faites-nous part de vos remarques constructives



Avec

BIEN dans
ma **VILLE** 