



Version web

Ville de Saint-André-de-Cruzières

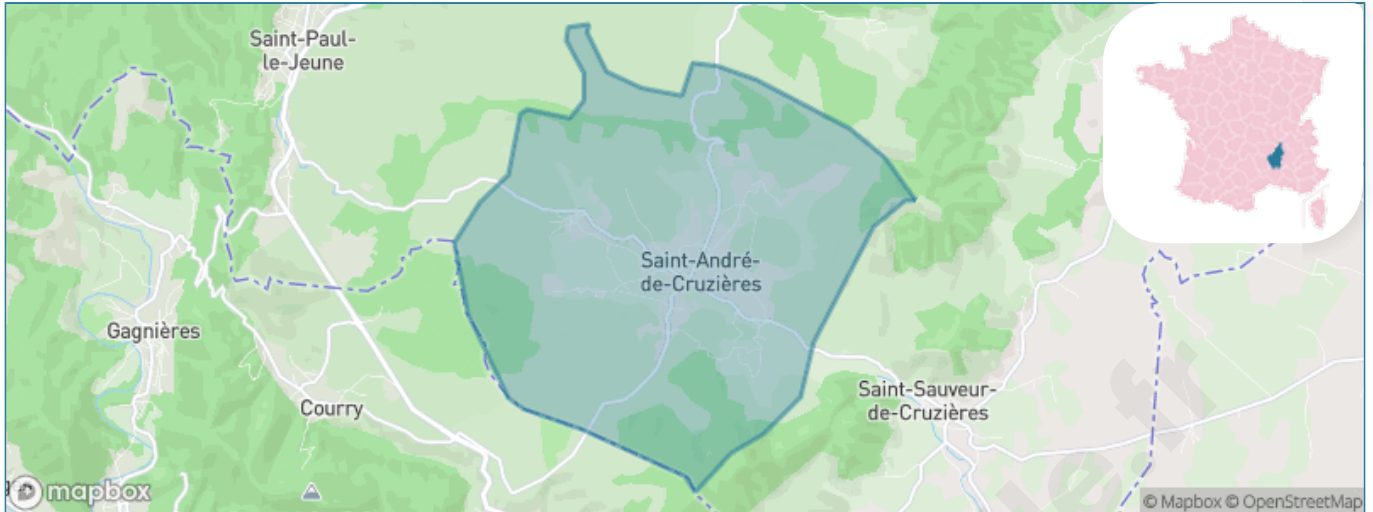
Présenté par

BIEN dans ma **VILLE** 

Sommaire

| | |
|---|----|
| Situation géographique | 3 |
| Statistiques sur la population | 4 |
| Evolution du nombre d'habitants | 4 |
| Tranche d'âge | 5 |
| 0-14 ans | 5 |
| 15-29 ans | 5 |
| 30-44 ans | 5 |
| 45-59 ans | 5 |
| 60-74 ans | 5 |
| 75-89 ans | 5 |
| 90 ans et + | 5 |
| Activité professionnelle | 5 |
| Agriculteurs | 5 |
| Artisans, Commerçants | 5 |
| Cadres et sup. | 5 |
| Professions intermédiaires | 5 |
| Employé | 5 |
| Ouvrier | 5 |
| Retraité | 5 |
| Autres | 5 |
| Niveau de diplôme | 6 |
| Sans diplôme ou CEP | 6 |
| Brevet, BEPC, DNB | 6 |
| CAP-BEP ou équivalent | 6 |
| BAC ou équivalent | 6 |
| BAC+2 | 6 |
| BAC+3 ou +4 | 6 |
| BAC+5 ou plus | 6 |
| Composition des ménages | 6 |
| Couple sans enfant | 6 |
| Couple avec enfant(s) | 6 |
| Famille monoparentale | 6 |
| Colocation / Autre | 6 |
| Personnes seules | 6 |
| Profils électoraux | 7 |
| Premier tour | 7 |
| Sécurité | 8 |
| Evolution du nombre d'infractions | 8 |
| Pour comparer | 9 |
| Services à la population | 10 |
| Commerce | 10 |
| Éducation | 10 |
| Villes autour de Saint-André-de-Cruzières | 11 |

Situation géographique



i Informations clés

- **Région** : Auvergne-Rhône-Alpes
- **Département** : Ardèche
- **Code postal** : 07460
- **Superficie** : 19 km²



Statistiques sur la population



Nombre d'habitants

467



Age moyen

53 ans



Pop active

42.4%



Taux chômage

14.1%



Pop densité

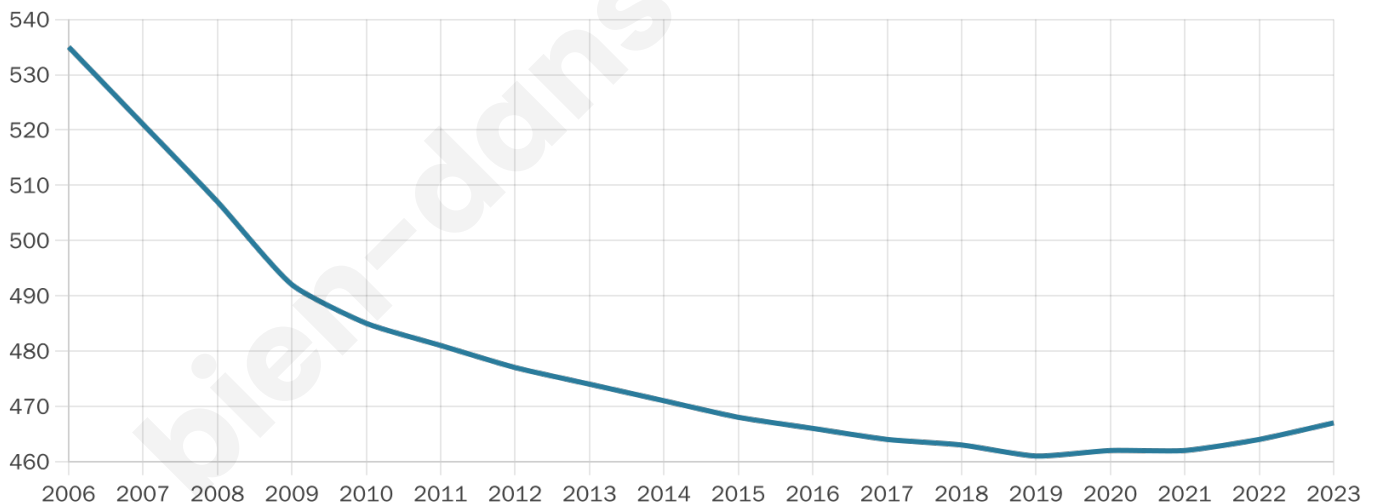
25 h/km²



Revenu moyen

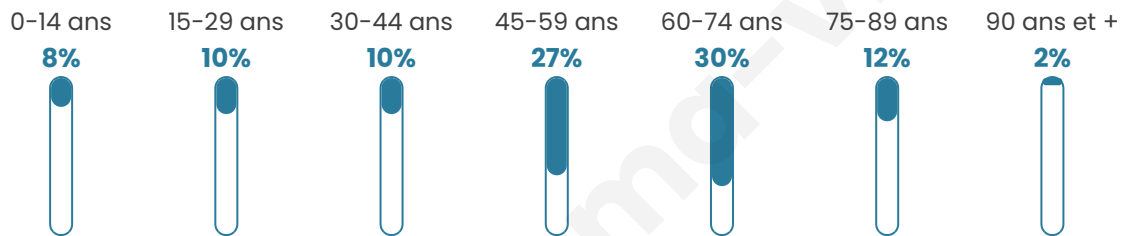
20 300 €/an

Evolution du nombre d'habitants

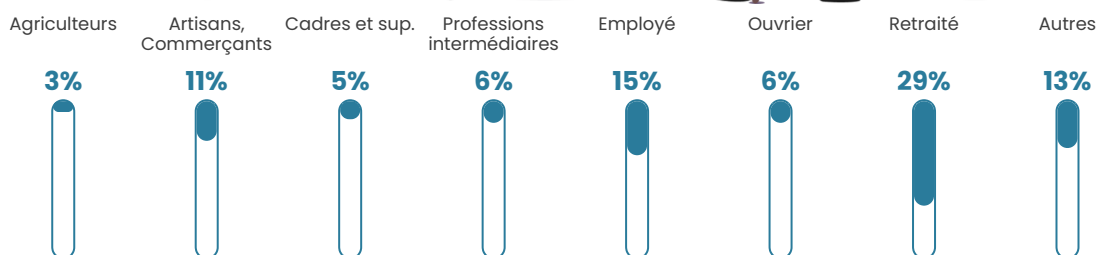


Sources : Institut national de la statistique et des études économiques (insee) selon Les dernières parutions officielles de 2024 portant sur les années 2020, 2021 et 2022.


Tranche d'âge




Activité professionnelle



Niveau de diplôme















Composition des ménages



Profils électoraux

Premier tour

| | | |
|---|-----------------------|---------|
|  | Jean-Luc MÉLENCHON | 29.17 % |
|  | Emmanuel MACRON | 20.83 % |
|  | Marine LE PEN | 14.88 % |
|  | Éric ZEMMOUR | 8.93 % |
|  | Valérie PÉCRESE | 6.55 % |
|  | Yannick JADOT | 5.36 % |
|  | Fabien ROUSSEL | 3.87 % |
|  | Jean LASSALLE | 3.87 % |
|  | Philippe POUTOU | 2.08 % |
|  | Nathalie ARTHAUD | 1.79 % |
|  | Nicolas DUPONT-AIGNAN | 1.49 % |
|  | Anne HIDALGO | 1.19 % |



403 inscrits

Participation : 84.12%

Votes blancs : 0.29%

Votes nuls : 0.59%

Second tour

| | | |
|---|-----------------|---------|
|  | Emmanuel MACRON | 62,03 % |
|  | Marine LE PEN | 37,97 % |

403 inscrits

Participation : 78.91%

Votes blancs : 12.89%

Votes nuls : 3.46%

Sécurité



Agressions physiques / sexuelles

0



Cambriolages

0



Vols / dégradations

0



Stupéfiants

0

Evolution du nombre d'infractions



Pour comparer

(en proportion du nombre d'habitants)



Sources : Bases statistiques communale, départementale et régionale de la délinquance enregistrée par la police et la gendarmerie nationales selon les dernières parutions officielles de 2025 portant sur l'année 2024 ([data.gouv](https://data.gouv.fr)).

Agressions physiques / sexuelles : Violences sexuelles, coups et blessures volontaires intrafamiliaux, coups et blessures volontaires, autres coups, blessures volontaires et vols violents sans arme.

Cambriolages : Cambriolages de logements.

Vols : Vols avec armes, vols d'accessoires sur véhicules, vols dans les véhicules, vols de véhicules, vols sans violence contre des personnes, destructions, dégradations volontaires et escroqueries.

Stupéfiants : Trafic de stupéfiants dont (AFD) et usage de stupéfiants.

Services à la population



Commerce

| | |
|--------------------|--|
| Hypermarché | X Alès 22km |
| Supermarché | X Saint-Ambroix 6km |
| Superette | 1 |
| Boulangerie | 1 |
| Boucherie | X Saint-Paul-le-Jeune 6km |
| Restaurant | 3 |
| Garage | X Saint-Sauveur-de-Cruzières 4km |
| Station-service | X Saint-Ambroix 8km |
| Banque | X Saint-Paul-le-Jeune 6km |
| La poste | X Saint-Ambroix 6km |
| Coiffeur | X Saint-Sauveur-de-Cruzières 3km |
| Tabac | X Saint-Paul-le-Jeune 6km |
| Bars / discothèque | X Saint-Sauveur-de-Cruzières 3km |
| Bibliothèque | X Saint-Paul-le-Jeune 6km |
| Cinéma | X Saint-Ambroix 6km |
| Vétérinaire | X Saint-Paul-le-Jeune 6km |



Santé

| | |
|----------------------------------|---|
| Pharmacie | X Saint-Paul-le-Jeune 6km |
| Hôpital | X Chambonas 12km |
| Laboratoire d'analyses médicales | X Saint-Ambroix 6km |
| Etablissement pour handicapé | X Fons-sur-Lussan 17km |
| EHPA | X Saint-Ambroix 8km |
| Médecin | X Saint-Paul-le-Jeune 6km |
| Dentiste | X Saint-Ambroix 7km |
| Chirurgien | X Les Vans 12km |
| Dermatologue | X Alès 24km |
| Anesthésiste | X Alès 21km |
| Gastro-entérologue | X Alès 24km |
| Gynécologue | X Génolhac 22km |
| Cancérologue | X Alès 21km |
| Neurologue | X Aubenas 36km |
| Ophtalmologue | X Alès 23km |
| ORL | X Saint-Privat-des-Vieux 22km |
| Cardiologue | X Alès 22km |
| Pédiatre | X Cendras 22km |
| Pneumologue | X Alès 23km |
| Psychologue | X Saint-Ambroix 7km |
| Radiologue | X Alès 24km |
| Rhumatologue | X Alès 24km |
| Sage-femme | X Barjac 10km |



Éducation

| | |
|-------------------------|--|
| Crèche | X Saint-Ambroix 7km |
| Ecole maternelle Public | X Saint-Ambroix 7km |
| Ecole maternelle Privé | X Langlade 57km |
| Ecole primaire Public | X Saint-Sauveur-de-Cruzières 4km |
| Ecole primaire Privé | X Saint-Ambroix 7km |
| Collège Public | X Saint-Ambroix 7km |
| Collège Privé | X Saint-Ambroix 6km |
| Lycée Public | X Alès 24km |
| Lycée Privé | X La Grand-Combe 19km |

Sources : Base Sirene des entreprises et de leurs établissements selon les dernières parutions officielles de 2025 portant sur l'année 2024 ([data.gouv](#)). Liste, localisation et tarifs des professionnels de santé selon les dernières parutions officielles de 2025 portant sur l'année 2024 ([opendatasoft](#)) et FINISS Extraction du Fichier des établissements selon les dernières parutions officielles de 2025 portant sur l'année 2024 ([data.gouv](#)). Adresse et géolocalisation des établissements d'enseignement du premier et second degrés selon les dernières parutions officielles de 2025 portant sur l'année 2024 ([data.education.gouv](#))

Villes autour de Saint-André-de-Cruzières

| Ville | Habitants | Superficie | Pop densité | Pop active | Taux chômage | Revenu moyen | Prix immobilier |
|---------------------------------|-----------|--------------------|-----------------------|------------|--------------|--------------|------------------------|
| Saint-Sauveur-de-Cruzières | 572 | 24 km ² | 24 h/km ² | 38.3% | 5.9% | 19 090 €/an | 3 119 €/m ² |
| Saint-Brès (1 avis) | 702 | 11 km ² | 64 h/km ² | 38.3% | 6.4% | 18 480 €/an | 1 834 €/m ² |
| Beaulieu | 544 | 25 km ² | 22 h/km ² | 43.9% | 7.2% | 19 420 €/an | 2 670 €/m ² |
| Saint-Paul-le-Jeune | 968 | 14 km ² | 69 h/km ² | 38.7% | 6.3% | 19 560 €/an | 2 326 €/m ² |
| Courry | 281 | 8 km ² | 35 h/km ² | 40.2% | 6.8% | 21 650 €/an | 1 551 €/m ² |
| Gagnières (2 avis) | 1 102 | 11 km ² | 100 h/km ² | 36.6% | 8.3% | 18 270 €/an | 1 867 €/m ² |
| Berrias-et-Casteljau (1 avis) | 793 | 26 km ² | 31 h/km ² | 38.5% | 4.8% | 21 260 €/an | 2 397 €/m ² |
| Meyrannes (1 avis) | 792 | 6 km ² | 132 h/km ² | 36.5% | 6.9% | 19 560 €/an | 1 520 €/m ² |
| Saint-Victor-de-Malcap (1 avis) | 819 | 10 km ² | 82 h/km ² | 39.4% | 5.6% | 20 860 €/an | 1 667 €/m ² |
| Banne (2 avis) | 648 | 32 km ² | 20 h/km ² | 37.8% | 6% | 20 970 €/an | 1 990 €/m ² |
| Saint-Denis | 296 | 3 km ² | 99 h/km ² | 33.4% | 4.7% | 19 730 €/an | 2 912 €/m ² |
| Saint-Ambroix (17 avis) | 3 445 | 11 km ² | 313 h/km ² | 33.9% | 11.1% | 18 170 €/an | 1 379 €/m ² |
| Bessas | 234 | 17 km ² | 14 h/km ² | 39.3% | 5.1% | 19 950 €/an | 1 200 €/m ² |
| Rivières | 417 | 10 km ² | 42 h/km ² | 43.9% | 7.9% | 20 370 €/an | 1 499 €/m ² |
| Molières-sur-Cèze (3 avis) | 1 176 | 8 km ² | 147 h/km ² | 34.1% | 10.7% | 16 500 €/an | 1 651 €/m ² |

bien-dans-ma-ville.fr



Vous aimez votre ville ? Notez-la !

Et faites-nous part de vos remarques constructives



Avec

BIEN dans ma **VILLE** 