



Version web

# Ville de Saint-André- d'Embrun

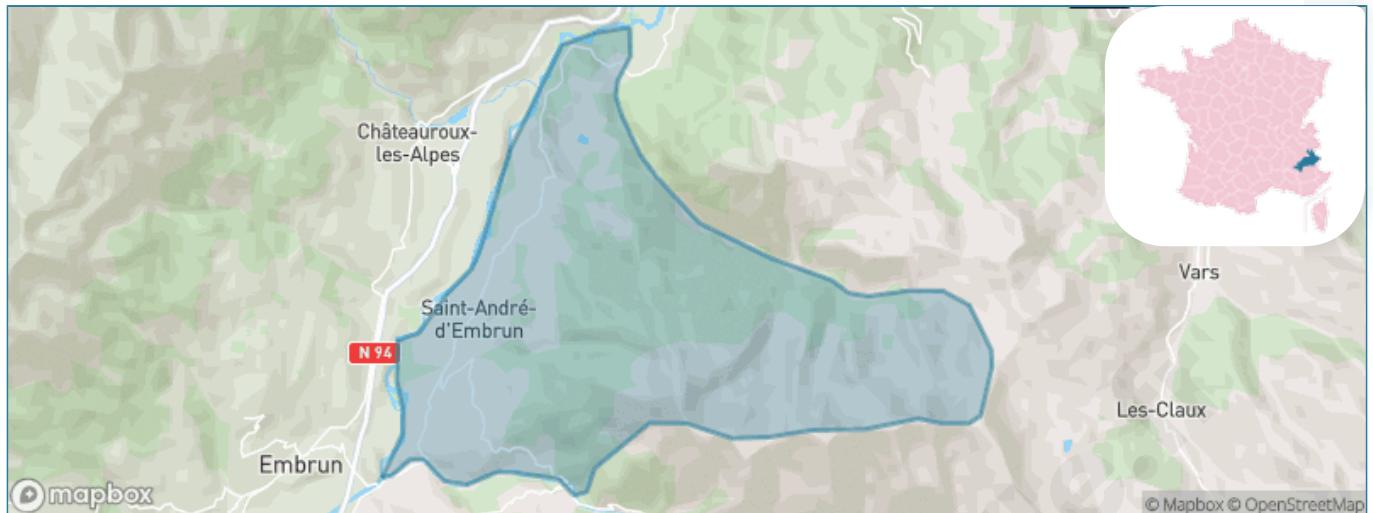
Présenté par

**BIEN** dans  
ma **VILLE** 

# Sommaire

Situation géographique .....	3
Statistiques sur la population .....	4
Evolution du nombre d'habitants .....	4
Tranche d'âge .....	5
0-14 ans .....	5
15-29 ans .....	5
30-44 ans .....	5
45-59 ans .....	5
60-74 ans .....	5
75-89 ans .....	5
90 ans et + .....	5
Activité professionnelle .....	5
Agriculteurs .....	5
Artisans, Commerçants .....	5
Cadres et sup. ....	5
Professions intermédiaires .....	5
Employé .....	5
Ouvrier .....	5
Retraité .....	5
Autres .....	5
Niveau de diplôme .....	6
Sans diplôme ou CEP .....	6
Brevet, BEPC, DNB .....	6
CAP-BEP ou équivalent .....	6
BAC ou équivalent .....	6
BAC+2 .....	6
BAC+3 ou +4 .....	6
BAC+5 ou plus .....	6
Composition des ménages .....	6
Couple sans enfant .....	6
Couple avec enfant(s) .....	6
Famille monoparentale .....	6
Colocation / Autre .....	6
Personnes seules .....	6
Profils électoraux .....	7
Premier tour .....	7
Sécurité .....	8
Evolution du nombre d'infractions .....	8
Pour comparer .....	9
Services à la population .....	10
Commerce .....	10
Éducation .....	10
Villes autour de Saint-André-d'Embrun .....	11

# Situation géographique



## i Informations clés

- **Région** : Provence-Alpes-Côte d'Azur
- **Département** : Hautes-Alpes
- **Code postal** : 05200
- **Superficie** : 38 km<sup>2</sup>



# Statistiques sur la population



Nombre d'habitants

**705**



Age moyen

**45 ans**



Pop active

**46.8%**



Taux chômage

**8%**



Pop densité

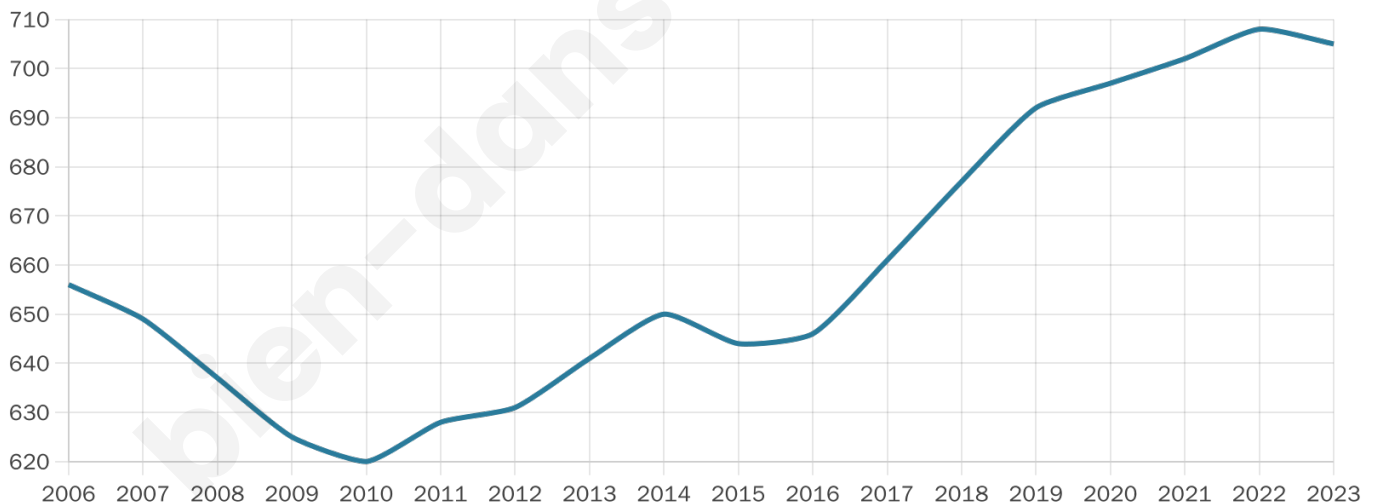
**19 h/km<sup>2</sup>**



Revenu moyen

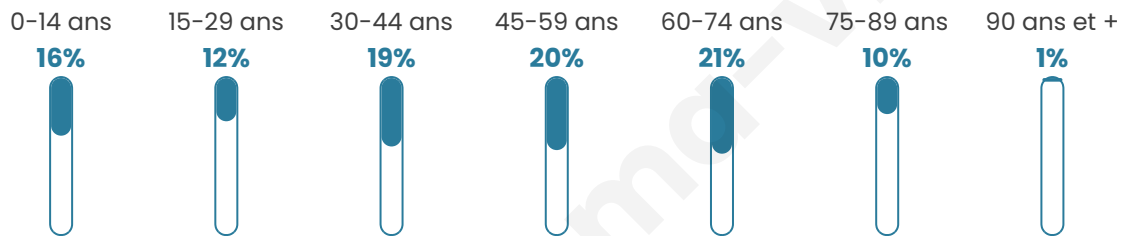
**22 410 €/an**

## Evolution du nombre d'habitants

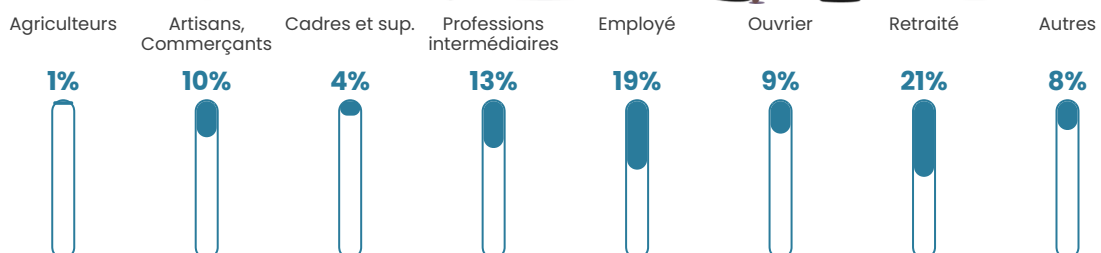


Sources : Institut national de la statistique et des études économiques (insee) selon Les dernières parutions officielles de 2024 portant sur les années 2020, 2021 et 2022.

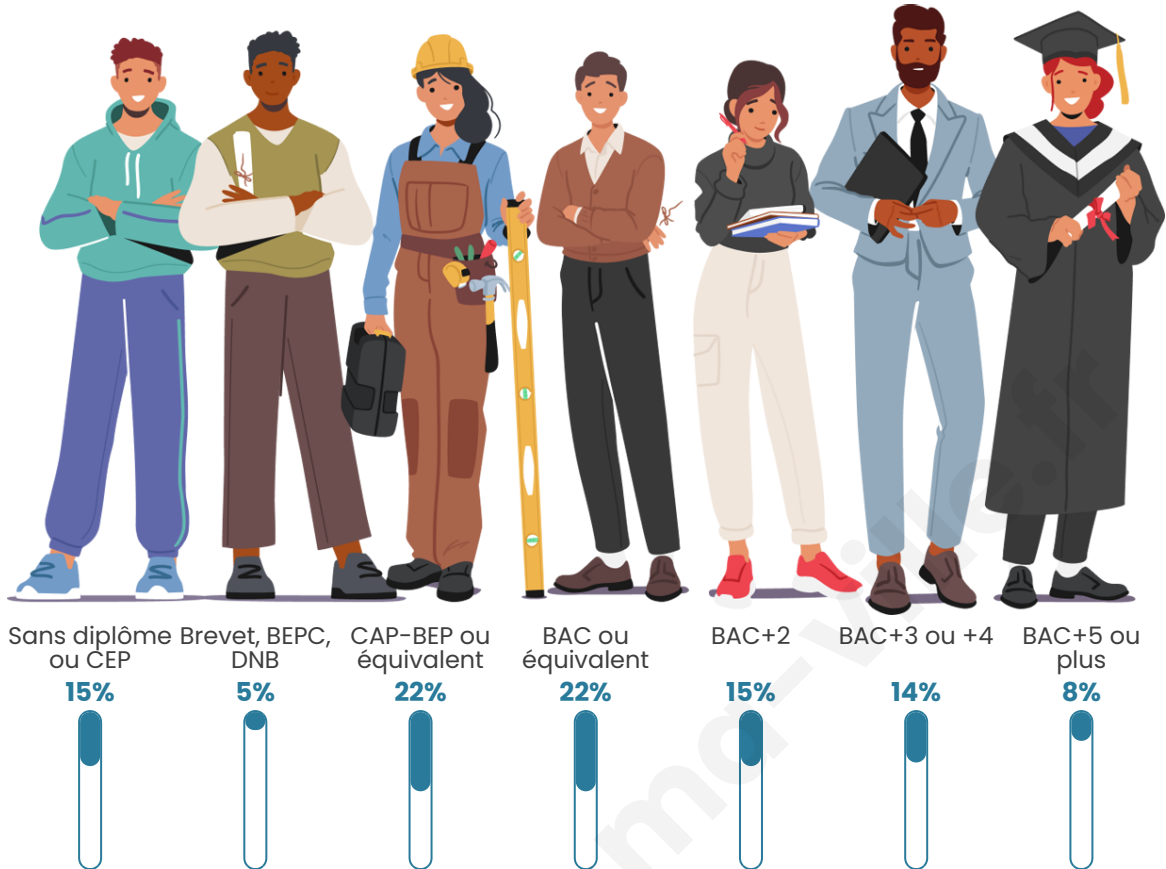
## Tranche d'âge




## Activité professionnelle



## Niveau de diplôme










## Composition des ménages



# Profils électoraux



## Premier tour

	Jean-Luc MÉLENCHON	32.26 %
	Marine LE PEN	19.64 %
	Emmanuel MACRON	18.24 %
	Valérie PÉCRESSÉ	7.62 %
	Éric ZEMMOUR	6.81 %
	Yannick JADOT	5.81 %
	Jean LASSALLE	4.81 %
	Nicolas DUPONT- AIGNAN	2.40 %
	Fabien ROUSSEL	0.80 %
	Anne HIDALGO	0.80 %
	Philippe POUTOU	0.80 %
	Nathalie ARTHAUD	0.00 %

### 614 inscrits

Participation : 82.25%  
Votes blancs : 0.79%  
Votes nuls : 0.40%

## Second tour

	Emmanuel MACRON	52,84 %
	Marine LE PEN	47,16 %

### 615 inscrits

Participation : 79.19%  
Votes blancs : 10.88%  
Votes nuls : 2.46%

# Sécurité



Agressions physiques / sexuelles

0



Cambriolages

0



Vols / dégradations

0



Stupéfiants

0

## Evolution du nombre d'infractions



## Pour comparer

(en proportion du nombre d'habitants)



Sources : Bases statistiques communale, départementale et régionale de la délinquance enregistrée par la police et la gendarmerie nationales selon les dernières parutions officielles de 2025 portant sur l'année 2024 ([data.gouv](https://data.gouv.fr)).

Agressions physiques / sexuelles : Violences sexuelles, coups et blessures volontaires intrafamiliaux, coups et blessures volontaires, autres coups, blessures volontaires et vols violents sans arme.

Cambriolages : Cambriolages de logements.

Vols : Vols avec armes, vols d'accessoires sur véhicules, vols dans les véhicules, vols de véhicules, vols sans violence contre des personnes, destructions, dégradations volontaires et escroqueries.

Stupéfiants : Trafic de stupéfiants dont (AFD) et usage de stupéfiants.

# Services à la population



## Commerce

Hypermarché	X <a href="#">Gap</a> 34km
Supermarché	X <a href="#">Embrun</a> 4km
Superette	X <a href="#">Châteauroux-les-Alpes</a> 4km
Boulangerie	<b>1</b>
Boucherie	X <a href="#">Embrun</a> 4km
Restaurant	<b>2</b>
Garage	X <a href="#">Embrun</a> 2km
Station-service	X <a href="#">Embrun</a> 3km
Banque	X <a href="#">Embrun</a> 4km
La poste	X <a href="#">Embrun</a> 3km
Coiffeur	X <a href="#">Châteauroux-les-Alpes</a> 3km
Tabac	X <a href="#">Embrun</a> 3km
Bars / discothèque	X <a href="#">Châteauroux-les-Alpes</a> 3km
Bibliothèque	X <a href="#">Mont-Dauphin</a> 12km
Cinéma	X <a href="#">Embrun</a> 4km
Vétérinaire	X <a href="#">Embrun</a> 5km



## Santé

Pharmacie	X <a href="#">Embrun</a> 4km
Hôpital	X <a href="#">Embrun</a> 4km
Laboratoire d'analyses médicales	X <a href="#">Embrun</a> 5km
Etablissement pour handicapé	X <a href="#">Embrun</a> 2km
EHPA	X <a href="#">Embrun</a> 3km
Médecin	X <a href="#">Embrun</a> 4km
Dentiste	X <a href="#">Embrun</a> 4km
Chirurgien	X <a href="#">Chorges</a> 21km
Dermatologue	X <a href="#">Gap</a> 36km
Anesthésiste	X <a href="#">Gap</a> 37km
Gastro-entérologue	X <a href="#">Gap</a> 37km
Gynécologue	X <a href="#">Embrun</a> 5km
Cancérologue	X 0km
Neurologue	X <a href="#">Gap</a> 37km
Ophtalmologue	X <a href="#">Embrun</a> 3km
ORL	X <a href="#">Briançon</a> 36km
Cardiologue	X <a href="#">Gap</a> 36km
Pédiatre	X <a href="#">Digne-les-Bains</a> 60km
Pneumologue	X <a href="#">Saint-Jean-de-Maurienne</a> 78km
Psychologue	X <a href="#">Briançon</a> 35km
Radiologue	X <a href="#">Saint-Julien-en-Champsaur</a> 33km
Rhumatologue	X <a href="#">Embrun</a> 4km
Sage-femme	X <a href="#">Embrun</a> 4km



## Éducation

Crèche	<b>1</b>
Ecole maternelle Public	X <a href="#">Embrun</a> 3km
Ecole maternelle Privé	X <a href="#">Grenoble</a> 93km
Ecole primaire Public	<b>1</b>
Ecole primaire Privé	X <a href="#">Barcelonnette</a> 24km
Collège Public	X <a href="#">Embrun</a> 3km
Collège Privé	X <a href="#">Gap</a> 36km
Lycée Public	X <a href="#">Embrun</a> 3km
Lycée Privé	X <a href="#">Saint-Jean-Saint-Nicolas</a> 27km

Sources : Base Sirene des entreprises et de leurs établissements selon les dernières parutions officielles de 2025 portant sur l'année 2024 ([data.gouv](#)). Liste, localisation et tarifs des professionnels de santé selon les dernières parutions officielles de 2025 portant sur l'année 2024 ([opendatasoft](#)) et FINESS Extraction du Fichier des établissements selon les dernières parutions officielles de 2025 portant sur l'année 2024 ([data.gouv](#)). Adresse et géolocalisation des établissements d'enseignement du premier et second degrés selon les dernières parutions officielles de 2025 portant sur l'année 2024 ([data.education.gouv](#))

## Villes autour de Saint-André-d'Embrun

Ville	Habitants	Superficie	Pop densité	Pop active	Taux chômage	Revenu moyen	Prix immobilier
Embrun (6 avis)	6 412	36 km <sup>2</sup>	178 h/km <sup>2</sup>	40.5%	4.5%	21 750 €/an	2 712 €/m <sup>2</sup>
Châteauroux-les-Alpes	1 234	92 km <sup>2</sup>	13 h/km <sup>2</sup>	48.5%	3.2%	22 240 €/an	2 760 €/m <sup>2</sup>
Saint-Sauveur	481	24 km <sup>2</sup>	20 h/km <sup>2</sup>	49.7%	1.9%	22 410 €/an	3 026 €/m <sup>2</sup>
Baratier	648	16 km <sup>2</sup>	41 h/km <sup>2</sup>	44%	4.2%	21 630 €/an	3 271 €/m <sup>2</sup>
Crévoux	122	56 km <sup>2</sup>	2 h/km <sup>2</sup>	48.4%	3.3%	21 440 €/an	2 828 €/m <sup>2</sup>
Crots (1 avis)	1 195	53 km <sup>2</sup>	23 h/km <sup>2</sup>	42.3%	4.6%	21 370 €/an	2 281 €/m <sup>2</sup>
Les Orres	510	74 km <sup>2</sup>	7 h/km <sup>2</sup>	49.8%	2%	22 120 €/an	2 596 €/m <sup>2</sup>
Saint-Clément-sur-Durance	343	25 km <sup>2</sup>	14 h/km <sup>2</sup>	49.3%	3.2%	20 980 €/an	1 593 €/m <sup>2</sup>
Puy-Sanières	288	11 km <sup>2</sup>	26 h/km <sup>2</sup>	39.6%	2.1%	22 730 €/an	3 747 €/m <sup>2</sup>
Puy-Saint-Eusèbe	191	11 km <sup>2</sup>	17 h/km <sup>2</sup>	40.3%	4.2%	24 120 €/an	4 444 €/m <sup>2</sup>
Réotier	226	22 km <sup>2</sup>	10 h/km <sup>2</sup>	46.9%	2.2%	22 450 €/an	2 669 €/m <sup>2</sup>
Risoul (2 avis)	664	30 km <sup>2</sup>	22 h/km <sup>2</sup>	54.4%	3.6%	23 190 €/an	2 991 €/m <sup>2</sup>
Mont-Dauphin	162	0 km <sup>2</sup>	162 h/km <sup>2</sup>	61.7%	5.6%	18 670 €/an	2 242 €/m <sup>2</sup>
Savines-le-Lac (2 avis)	1 102	25 km <sup>2</sup>	44 h/km <sup>2</sup>	43.9%	3.5%	22 720 €/an	2 674 €/m <sup>2</sup>
Vars	588	92 km <sup>2</sup>	6 h/km <sup>2</sup>	56%	1.2%	21 370 €/an	2 914 €/m <sup>2</sup>

bien-dans-ma-ville.fr



# Vous aimez votre ville ? Notez-la !

Et faites-nous part de vos remarques constructives



Avec

**BIEN** dans ma **VILLE** 