



Version web

Ville de Saint-André

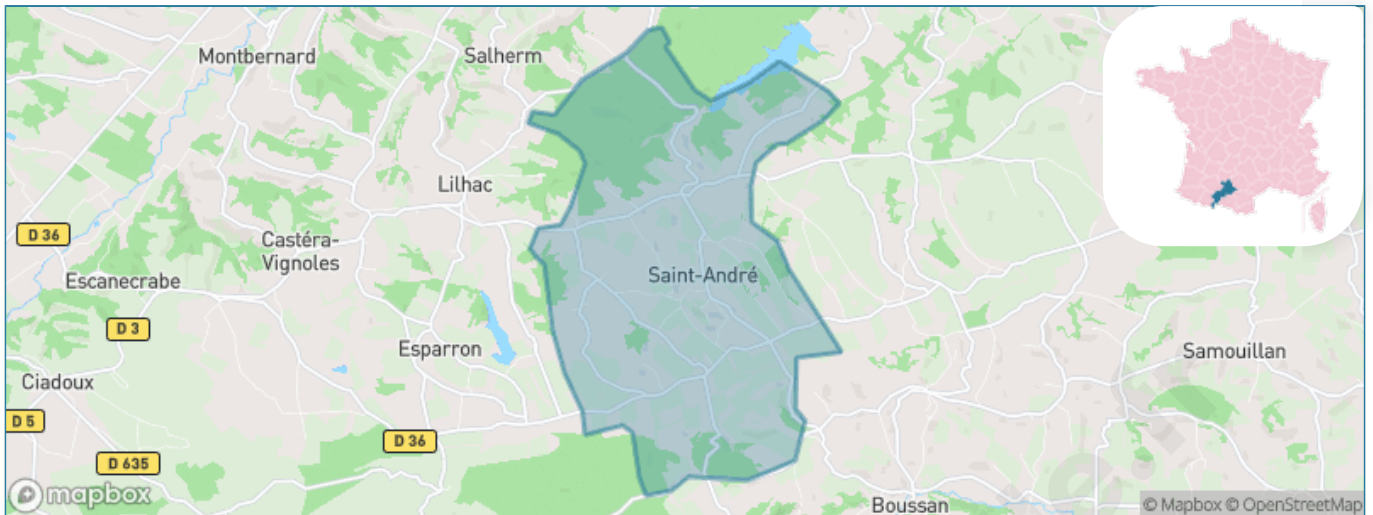
Présenté par

BIEN dans
ma **VILLE** 

Sommaire

Situation géographique	3
Statistiques sur la population	4
Evolution du nombre d'habitants	4
Tranche d'âge	5
<i>0-14 ans</i>	5
<i>15-29 ans</i>	5
<i>30-44 ans</i>	5
<i>45-59 ans</i>	5
<i>60-74 ans</i>	5
<i>75-89 ans</i>	5
<i>90 ans et +</i>	5
Activité professionnelle	5
<i>Agriculteurs</i>	5
<i>Artisans, Commerçants</i>	5
<i>Cadres et sup.</i>	5
<i>Professions intermédiaires</i>	5
<i>Employé</i>	5
<i>Ouvrier</i>	5
<i>Retraité</i>	5
<i>Autres</i>	5
Niveau de diplôme	6
<i>Sans diplôme ou CEP</i>	6
<i>Brevet, BEPC, DNB</i>	6
<i>CAP-BEP ou équivalent</i>	6
<i>BAC ou équivalent</i>	6
<i>BAC+2</i>	6
<i>BAC+3 ou +4</i>	6
<i>BAC+5 ou plus</i>	6
Composition des ménages	6
<i>Couple sans enfant</i>	6
<i>Couple avec enfant(s)</i>	6
<i>Famille monoparentale</i>	6
<i>Colocation / Autre</i>	6
<i>Personnes seules</i>	6
Profils électoraux	7
<i>Premier tour</i>	7
Sécurité	8
<i>Evolution du nombre d'infractions</i>	8
<i>Pour comparer</i>	9
Services à la population	10
<i>Commerce</i>	10
<i>Éducation</i>	10
<i>Villes autour de Saint-André</i>	11

Situation géographique



i Informations clés

- **Région** : Occitanie
- **Département** : Haute-Garonne
- **Code postal** : 31420
- **Superficie** : 18 km²



Statistiques sur la population



Nombre d'habitants

239



Age moyen

46 ans



Pop active

47.3%



Taux chômage

3.5%



Pop densité

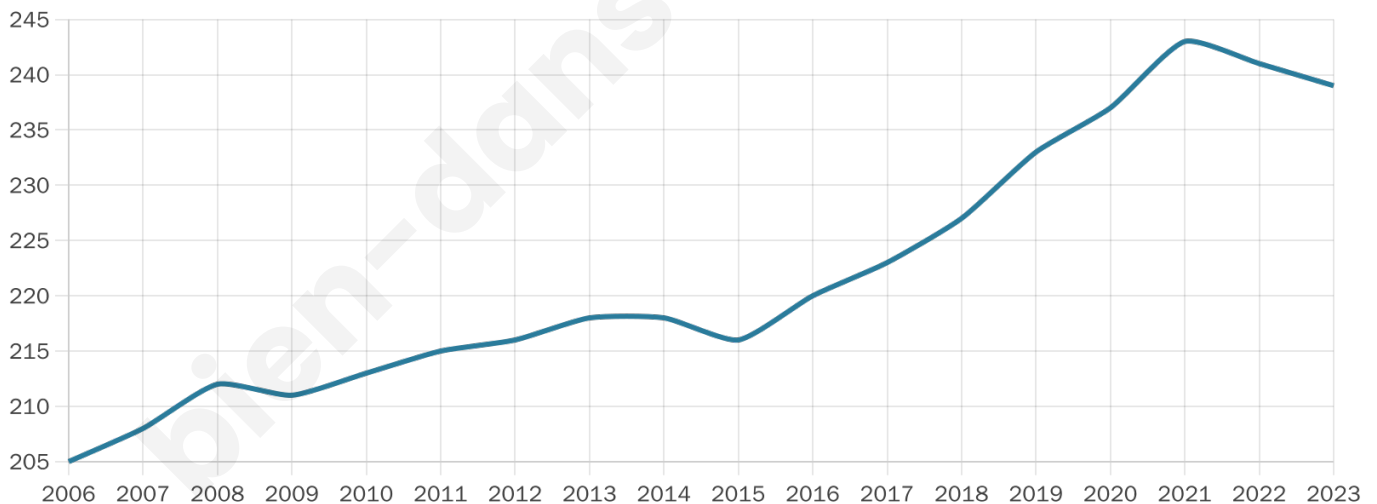
13 h/km²



Revenu moyen

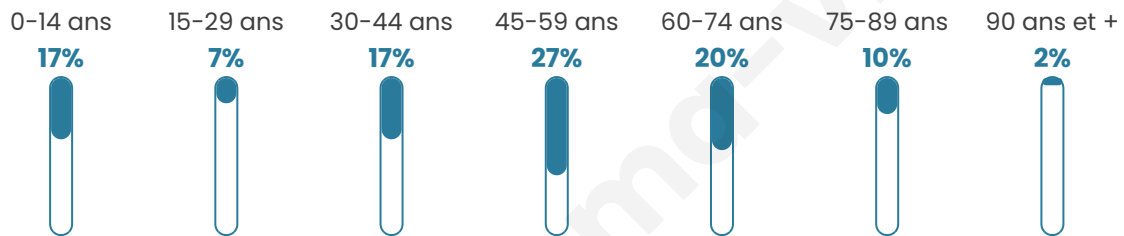
19 320 €/an

Evolution du nombre d'habitants

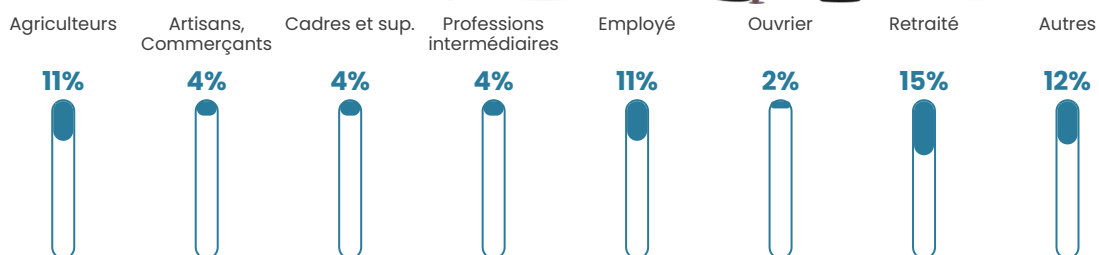


Sources : Institut national de la statistique et des études économiques (insee) selon Les dernières parutions officielles de 2024 portant sur les années 2020, 2021 et 2022.


Tranche d'âge




Activité professionnelle



Niveau de diplôme















Composition des ménages



Profils électoraux



Premier tour

	Marine LE PEN	22.70 %
	Jean-Luc MÉLENCHON	19.15 %
	Emmanuel MACRON	17.02 %
	Jean LASSALLE	17.02 %
	Éric ZEMMOUR	7.09 %
	Valérie PÉCRESSE	7.09 %
	Anne HIDALGO	2.84 %
	Yannick JADOT	2.84 %
	Fabien ROUSSEL	2.13 %
	Nicolas DUPONT-AIGNAN	1.42 %
	Philippe POUTOU	0.71 %
	Nathalie ARTHAUD	0.00 %

168 inscrits

Participation : 85.71%
Votes blancs : 2.08%
Votes nuls : 0.00%

Second tour

	Emmanuel MACRON	49,57 %
	Marine LE PEN	50,43 %

168 inscrits

Participation : 85.12%
Votes blancs : 10.49%
Votes nuls : 7.69%

Sécurité



Agressions physiques / sexuelles

0



Cambriolages

0



Vols / dégradations

0



Stupéfiants

0

Evolution du nombre d'infractions



Pour comparer

(en proportion du nombre d'habitants)



Sources : Bases statistiques communale, départementale et régionale de la délinquance enregistrée par la police et la gendarmerie nationales selon les dernières parutions officielles de 2025 portant sur l'année 2024 ([data.gouv](https://data.gouv.fr)).

Agressions physiques / sexuelles : Violences sexuelles, coups et blessures volontaires intrafamiliaux, coups et blessures volontaires, autres coups, blessures volontaires et vols violents sans arme.

Cambriolages : Cambriolages de logements.

Vols : Vols avec armes, vols d'accessoires sur véhicules, vols dans les véhicules, vols de véhicules, vols sans violence contre des personnes, destructions, dégradations volontaires et escroqueries.

Stupéfiants : Trafic de stupéfiants dont (AFD) et usage de stupéfiants.

Services à la population



Commerce

Hypermarché	X Estancarbon 19km
Supermarché	X Aurignac 7km
Superette	X L'Isle-en-Dodon 12km
Boulangerie	X Aurignac 6km
Boucherie	X Aurignac 7km
Restaurant	1
Garage	X Eoux 2km
Station-service	X Aurignac 7km
Banque	X Aurignac 6km
La poste	X Saint-Frajou 7km
Coiffeur	X Lilhac 5km
Tabac	X Aurignac 6km
Bars / discothèque	X Aurignac 7km
Bibliothèque	X Cadeillan 16km
Cinéma	X Aurignac 7km
Vétérinaire	X Montoulieu-Saint-Bernard 7km



Santé

Pharmacie	X Aurignac 7km
Hôpital	X Salies-du-Salat 21km
Laboratoire d'analyses médicales	X Cazères 20km
Etablissement pour handicapé	X Aurignac 6km
EHPA	X Aurignac 7km
Médecin	X Aurignac 7km
Dentiste	X Aurignac 7km
Chirurgien	X Saint-Gaudens 21km
Dermatologue	X Carbonne 30km
Anesthésiste	X Muret 45km
Gastro-entérologue	X Muret 45km
Gynécologue	X Saint-Gaudens 21km
Cancérologue	X Muret 45km
Neurologue	X Saint-Gaudens 20km
Ophthalmologue	X Martres-Tolosane 15km
ORL	X Muret 44km
Cardiologue	X Saint-Gaudens 21km
Pédiatre	X Muret 45km
Pneumologue	X Saint-Plancard 25km
Psychologue	X Saint-Michel 23km
Radiologue	X Saint-Gaudens 20km
Rhumatologue	X Saint-Gaudens 20km
Sage-femme	X Martres-Tolosane 15km



Éducation

Crèche	X Terrebasse 10km
Ecole maternelle Public	X Aurignac 7km
Ecole maternelle Privé	X Plaisance-du-Touch 49km
Ecole primaire Public	1
Ecole primaire Privé	X Castelnaud-Picampeau 13km
Collège Public	X Aurignac 7km
Collège Privé	X Castelnaud-Picampeau 13km
Lycée Public	X Cazères 20km
Lycée Privé	X Boulogne-sur-Gesse 17km

Sources : Base Sirene des entreprises et de leurs établissements selon les dernières parutions officielles de 2025 portant sur l'année 2024 ([data.gouv](#)). Liste, localisation et tarifs des professionnels de santé selon les dernières parutions officielles de 2025 portant sur l'année 2024 ([opendatasoft](#)) et FINISS Extraction du Fichier des établissements selon les dernières parutions officielles de 2025 portant sur l'année 2024 ([data.gouv](#)). Adresse et géolocalisation des établissements d'enseignement du premier et second degrés selon les dernières parutions officielles de 2025 portant sur l'année 2024 ([data.education.gouv](#))

Villes autour de Saint-André

Ville	Habitants	Superficie	Pop densité	Pop active	Taux chômage	Revenu moyen	Prix immobilier
Esparron	42	5 km ²	8 h/km ²	47.6%	2.4%	NC	NC
Lilhac (1 avis)	140	7 km ²	20 h/km ²	41.4%	7.1%	20 380 €/an	1 272 €/m ²
Salerm	66	5 km ²	13 h/km ²	33.3%	4.5%	NC	1 357 €/m ²
Eoux	131	9 km ²	15 h/km ²	39.7%	3.1%	20 590 €/an	1 956 €/m ²
Peyrissas	86	7 km ²	12 h/km ²	40.7%	0%	NC	2 013 €/m ²
Benque	177	11 km ²	16 h/km ²	43.5%	4%	23 820 €/an	917 €/m ²
Castéra-Vignoles	64	4 km ²	16 h/km ²	39.1%	9.4%	NC	1 029 €/m ²
Fabas	196	18 km ²	11 h/km ²	40.3%	3.6%	20 310 €/an	518 €/m ²
Boussan	227	12 km ²	19 h/km ²	40.5%	3.1%	21 850 €/an	1 211 €/m ²
Cassagnabère-Tournas	468	25 km ²	19 h/km ²	37.4%	4.1%	19 470 €/an	1 879 €/m ²
Saint-Laurent	178	8 km ²	22 h/km ²	46.1%	6.7%	20 440 €/an	955 €/m ²
Saint-Frajou	204	16 km ²	13 h/km ²	46.1%	7.8%	23 590 €/an	860 €/m ²
Aurignac (1 avis)	1 229	18 km ²	68 h/km ²	36%	5%	20 520 €/an	944 €/m ²
Montoulieu-Saint-Bernard	230	4 km ²	58 h/km ²	38.3%	3.5%	23 840 €/an	1 739 €/m ²
Beyrie-sur-Joyeuse	561	24 km ²	23 h/km ²	44.9%	1.8%	22 990 €/an	1 341 €/m ²

bien-dans-ma-ville.fr



Vous aimez votre ville ? Notez-la !

Et faites-nous part de vos remarques constructives



Avec

BIEN dans ma **VILLE** 