



Version web

Ville de Saint-Andiol

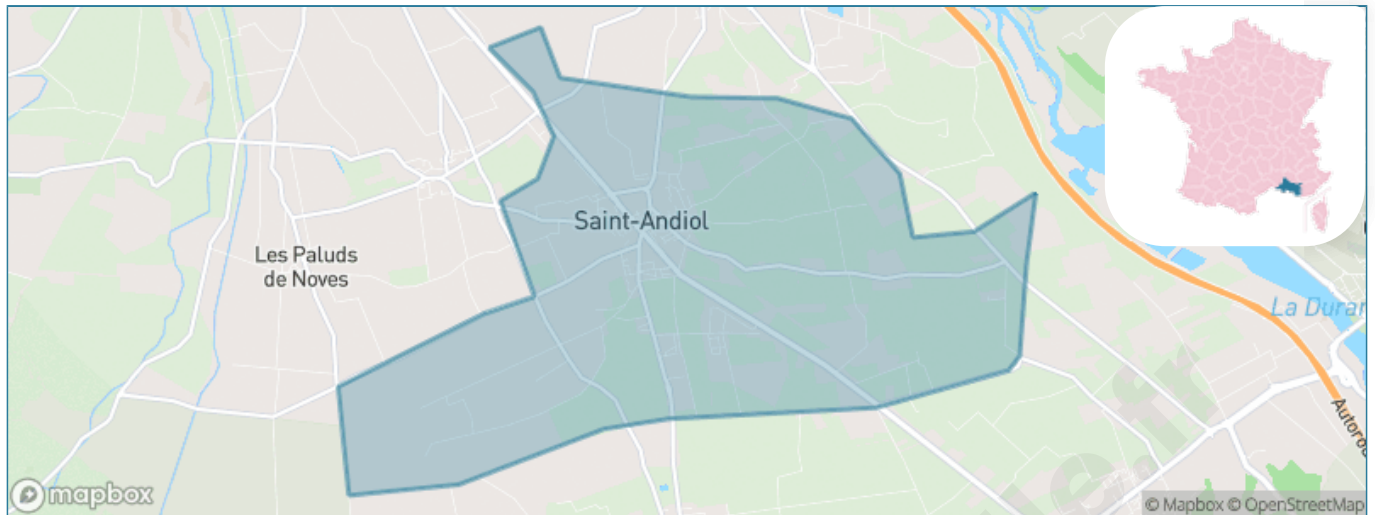
Présenté par

BIEN dans
ma **VILLE** 

Sommaire

Situation géographique	3
Statistiques sur la population	4
Evolution du nombre d'habitants	4
Tranche d'âge	5
0-14 ans	5
15-29 ans	5
30-44 ans	5
45-59 ans	5
60-74 ans	5
75-89 ans	5
90 ans et +	5
Activité professionnelle	5
Agriculteurs	5
Artisans, Commerçants	5
Cadres et sup.	5
Professions intermédiaires	5
Employé	5
Ouvrier	5
Retraité	5
Autres	5
Niveau de diplôme	6
Sans diplôme ou CEP	6
Brevet, BEPC, DNB	6
CAP-BEP ou équivalent	6
BAC ou équivalent	6
BAC+2	6
BAC+3 ou +4	6
BAC+5 ou plus	6
Composition des ménages	6
Couple sans enfant	6
Couple avec enfant(s)	6
Famille monoparentale	6
Colocation / Autre	6
Personnes seules	6
Profil électoraux	7
Premier tour	7
Sécurité	8
Evolution du nombre d'infractions	8
Pour comparer	9
Services à la population	10
Commerce	10
Éducation	10
Villes autour de Saint-Andiol	11
Avis sur la ville de Saint-Andiol	12
Moyenne par critère	12
Villes autour de Saint-Andiol	12
Répartition des avis par note	12
Répartition des avis par note	12

Situation géographique



i Informations clés

- **Région** : Provence-Alpes-Côte d'Azur
- **Département** : Bouches-du-Rhône
- **Code postal** : 13670
- **Superficie** : 16 km²



Statistiques sur la population



Nombre d'habitants

3 353



Age moyen

42 ans



Pop active

48.4%



Taux chômage

8.3%



Pop densité

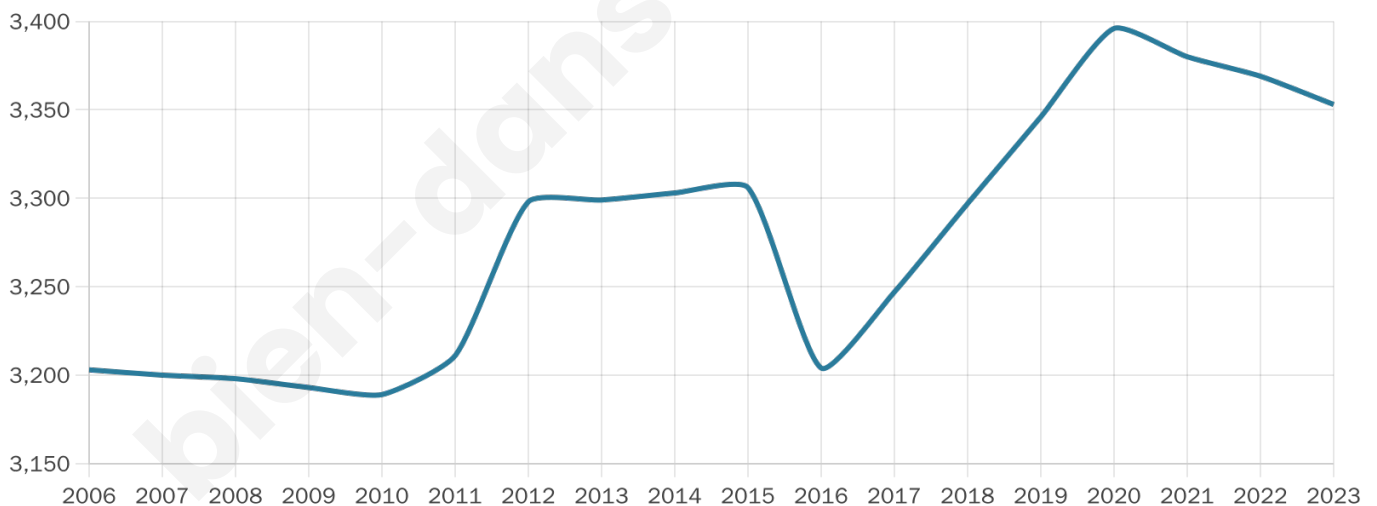
210 h/km²



Revenu moyen

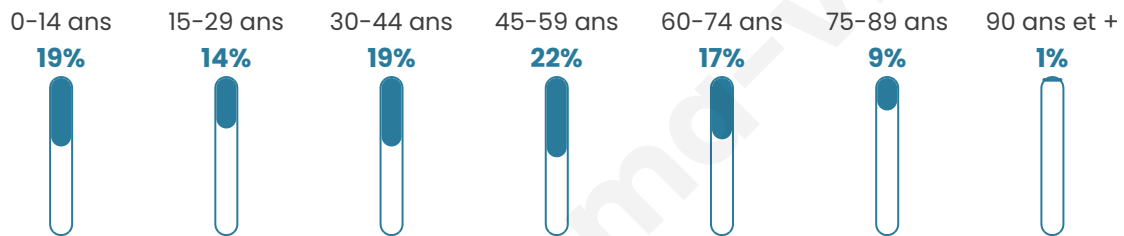
22 550 €/an

Evolution du nombre d'habitants

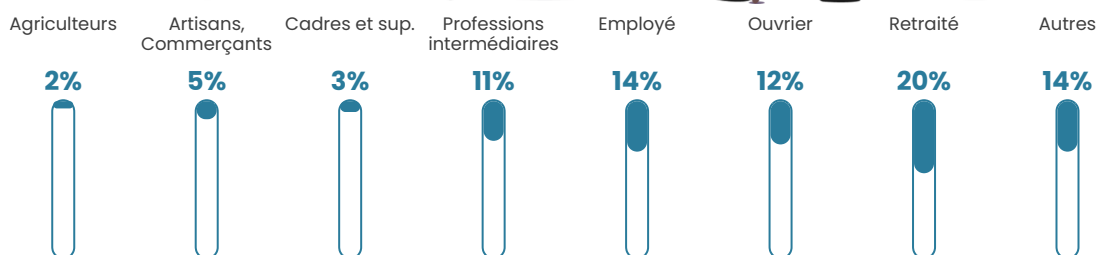


Sources : Institut national de la statistique et des études économiques (insee) selon Les dernières parutions officielles de 2024 portant sur les années 2020, 2021 et 2022.


Tranche d'âge




Activité professionnelle



Niveau de diplôme











Composition des ménages



Profils électoraux

Premier tour

	Marine LE PEN	34.82 %
	Emmanuel MACRON	19.13 %
	Jean-Luc MÉLENCHON	16.94 %
	Éric ZEMMOUR	11.28 %
	Jean LASSALLE	4.21 %
	Valérie PÉCRESSÉ	3.38 %
	Yannick JADOT	3.07 %
	Nicolas DUPONT-AIGNAN	2.86 %
	Fabien ROUSSEL	1.66 %
	Anne HIDALGO	1.04 %
	Philippe POUTOU	0.94 %
	Nathalie ARTHAUD	0.68 %



2 656 inscrits

Participation : 73.64%

Votes blancs : 1.28%

Votes nuls : 0.36%

Second tour

	Emmanuel MACRON	38,3 %
	Marine LE PEN	61,7 %

2 654 inscrits

Participation : 73.89%

Votes blancs : 5.41%

Votes nuls : 2.45%

Sécurité



Agressions physiques / sexuelles

12



Cambriolages

16



Vols / dégradations

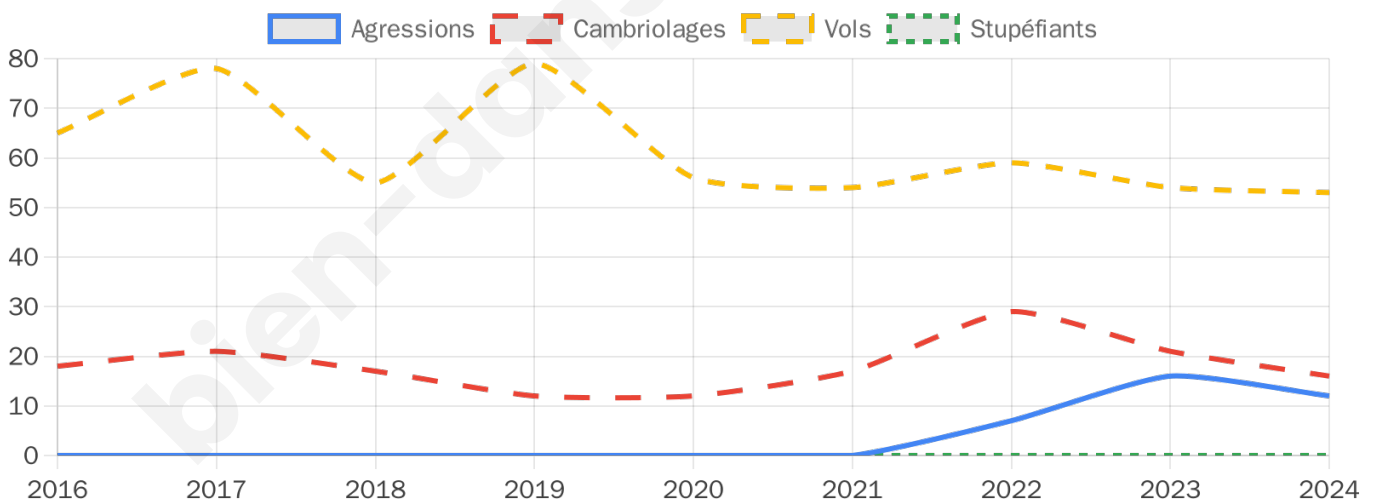
53



Stupéfiants

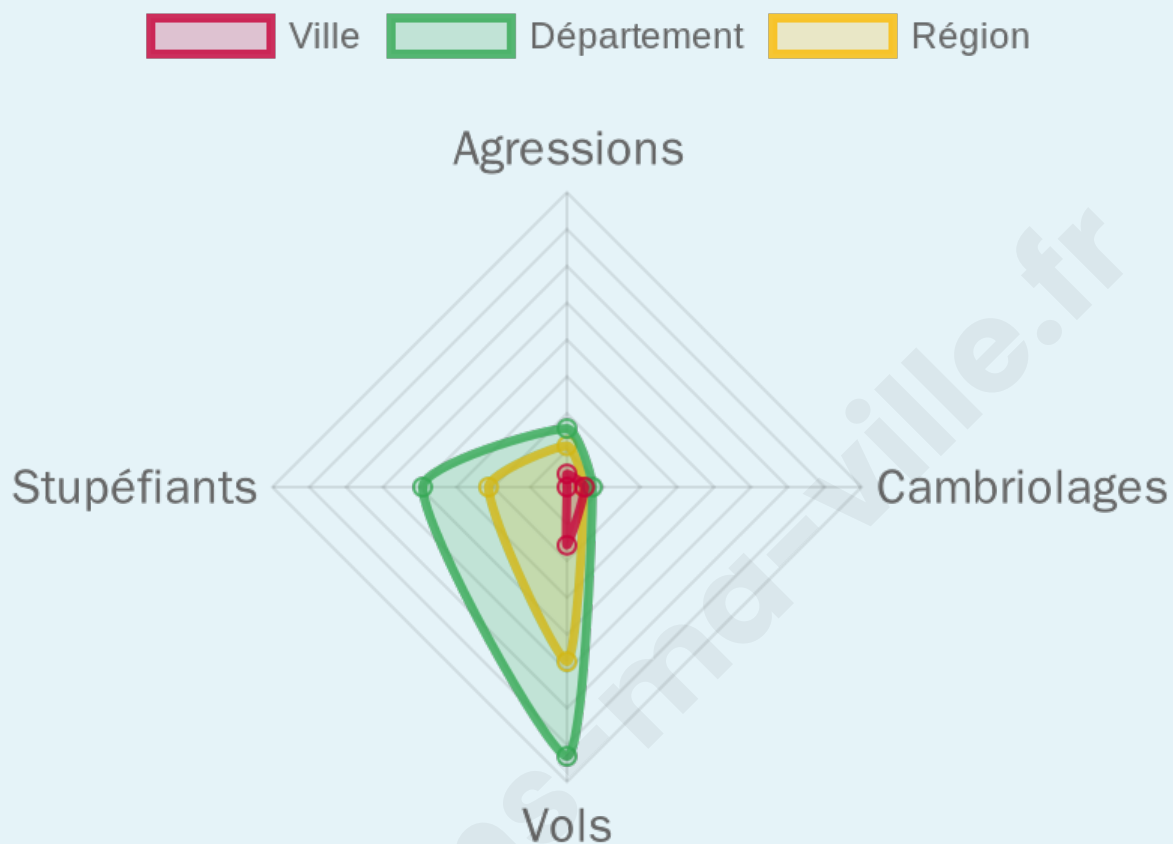
0

Evolution du nombre d'infractions



Pour comparer

(en proportion du nombre d'habitants)



Sources : Bases statistiques communale, départementale et régionale de la délinquance enregistrée par la police et la gendarmerie nationales selon les dernières parutions officielles de 2025 portant sur l'année 2024 ([data.gouv](https://data.gouv.fr)).

Agressions physiques / sexuelles : Violences sexuelles, coups et blessures volontaires intrafamiliaux, coups et blessures volontaires, autres coups, blessures volontaires et vols violents sans arme.

Cambriolages : Cambriolages de logements.

Vols : Vols avec armes, vols d'accessoires sur véhicules, vols dans les véhicules, vols de véhicules, vols sans violence contre des personnes, destructions, dégradations volontaires et escroqueries.

Stupéfiants : Trafic de stupéfiants dont (AFD) et usage de stupéfiants.

Services à la population



Commerce

Hypermarché	X Cavaillon 7km
Supermarché	X Cabannes 2km
Superette	2
Boulangerie	5
Boucherie	1
Restaurant	4
Garage	17
Station-service	X Verquières 3km
Banque	3
La poste	3
Coiffeur	5
Tabac	1
Bars / discothèque	2
Bibliothèque	X Eyragues 9km
Cinéma	X Noves 6km
Vétérinaire	X Noves 4km



Santé

Pharmacie	1
Hôpital	X Cavaillon 7km
Laboratoire d'analyses médicales	X Noves 6km
Etablissement pour handicapé	X Cabannes 3km
EHPA	1
Médecin	4
Dentiste	1
Chirurgien	X Cavaillon 7km
Dermatologue	X Cavaillon 7km
Anesthésiste	X Avignon 15km
Gastro-entérologue	X Cavaillon 7km
Gynécologue	X Cavaillon 7km
Cancérologue	X Nîmes 50km
Neurologue	X Cavaillon 7km
Ophthalmologue	X Cavaillon 7km
ORL	X Cavaillon 7km
Cardiologue	X Cavaillon 7km
Pédiatre	X Cavaillon 7km
Pneumologue	X Cavaillon 7km
Psychologue	X Cavaillon 7km
Radiologue	X Cavaillon 7km
Rhumatologue	X Avignon 15km
Sage-femme	X Plan-d'Orgon 5km



Éducation

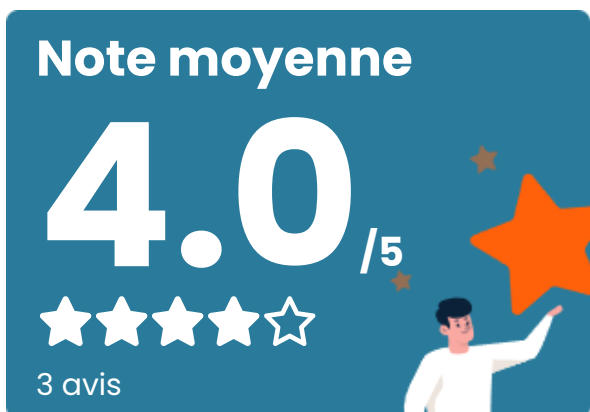
Crèche	3
Ecole maternelle Public	1
Ecole maternelle Privé	X Istres 35km
Ecole primaire Public	1
Ecole primaire Privé	X Cabannes 3km
Collège Public	1
Collège Privé	X Cavaillon 7km
Lycée Public	X Cavaillon 7km
Lycée Privé	X Avignon 10km

Sources : Base Sirene des entreprises et de leurs établissements selon les dernières parutions officielles de 2025 portant sur l'année 2024 ([data.gouv](#)). Liste, localisation et tarifs des professionnels de santé selon les dernières parutions officielles de 2025 portant sur l'année 2024 ([opendatasoft](#)) et FINISS Extraction du Fichier des établissements selon les dernières parutions officielles de 2025 portant sur l'année 2024 ([data.gouv](#)). Adresse et géolocalisation des établissements d'enseignement du premier et second degrés selon les dernières parutions officielles de 2025 portant sur l'année 2024 ([data.education.gouv](#))

Villes autour de Saint-Andiol

Ville	Habitants	Superficie	Pop densité	Pop active	Taux chômage	Revenu moyen	Prix immobilier
Verquières	772	4 km ²	193 h/km ²	45.9%	5.7%	22 940 €/an	3 069 €/m ²
Mollégès (3 avis)	2 647	14 km ²	189 h/km ²	48%	4.5%	24 800 €/an	2 897 €/m ²
Cabannes (5 avis)	4 595	20 km ²	230 h/km ²	47.1%	6.7%	21 650 €/an	2 288 €/m ²
Plan-d'Orgon (7 avis)	3 573	14 km ²	255 h/km ²	46.6%	4.1%	22 810 €/an	2 425 €/m ²
Noves (4 avis)	6 080	27 km ²	225 h/km ²	46.4%	5.1%	23 320 €/an	3 110 €/m ²
Cavaillon (20 avis)	25 636	46 km ²	557 h/km ²	42.9%	7%	18 750 €/an	2 013 €/m ²
Caumont-sur-Durance (3 avis)	5 667	18 km ²	315 h/km ²	45.7%	5.6%	23 900 €/an	2 282 €/m ²
Orgon	2 762	34 km ²	81 h/km ²	42.9%	5%	20 490 €/an	2 265 €/m ²
Eygalières (1 avis)	1 773	34 km ²	52 h/km ²	39.9%	3.7%	23 740 €/an	6 179 €/m ²
Eyragues (2 avis)	4 298	20 km ²	215 h/km ²	46.5%	4%	23 990 €/an	2 850 €/m ²
Châteaurenard (4 avis)	16 545	35 km ²	473 h/km ²	47.7%	5.9%	21 440 €/an	2 612 €/m ²
Cheval-Blanc (6 avis)	4 362	58 km ²	75 h/km ²	46.7%	3.8%	24 850 €/an	5 094 €/m ²
Saint-Rémy-de-Provence (6 avis)	9 599	89 km ²	108 h/km ²	42.4%	4%	23 250 €/an	3 907 €/m ²
Châteauneuf-de-Gadagne (2 avis)	3 565	13 km ²	274 h/km ²	44.4%	3.1%	26 620 €/an	2 474 €/m ²
Le Thor (8 avis)	8 882	35 km ²	254 h/km ²	47.9%	5.3%	23 880 €/an	2 925 €/m ²

Avis sur la ville de Saint-Andiol



Moyenne par critère



Villes autour de Saint-Andiol

Ville	Note globale	Sécurité	Éducation	Sport Loisir	Environnement	Vie pratique
Verquières	-	-	-	-	-	-
Mollégès (3 avis)	4.2	4.3	4.0	4.0	4.7	4.0
Cabannes (5 avis)	2.8	3.2	3.0	2.6	2.6	2.8
Plan-d'Orgon (7 avis)	3.5	3.4	3.6	4.1	3.0	3.1
Noves (4 avis)	3.8	3.5	4.0	3.8	4.0	3.5
Cavaillon (20 avis)	2.9	2.2	2.7	3.2	3.2	3.2
Caumont-sur-Durance (3 avis)	3.9	4.3	4.3	4.0	3.7	3.0
Orgon	-	-	-	-	-	-
Eygalières (1 avis)	0.6	2.0	0.0	0.0	0.0	1.0
Eyragues (2 avis)	4.1	4.0	4.0	4.5	4.5	3.5
Châteaurenard (4 avis)	3.9	3.5	3.5	4.0	4.3	4.0
Cheval-Blanc (6 avis)	3.9	3.7	3.5	4.0	4.7	3.7
Saint-Rémy-de-Provence (6 avis)	3.1	2.8	3.2	3.0	3.5	2.8
Châteauneuf-de-Gadagne (2 avis)	4.1	4.5	3.5	4.5	4.5	3.5
Le Thor (8 avis)	4.0	3.8	4.3	4.0	4.1	3.8



Vous aimez votre ville ? Notez-la !

Et faites-nous part de vos remarques constructives



Avec

BIEN dans ma **VILLE** 