



Version web

# Ville de Saint-Andéol-le-Château

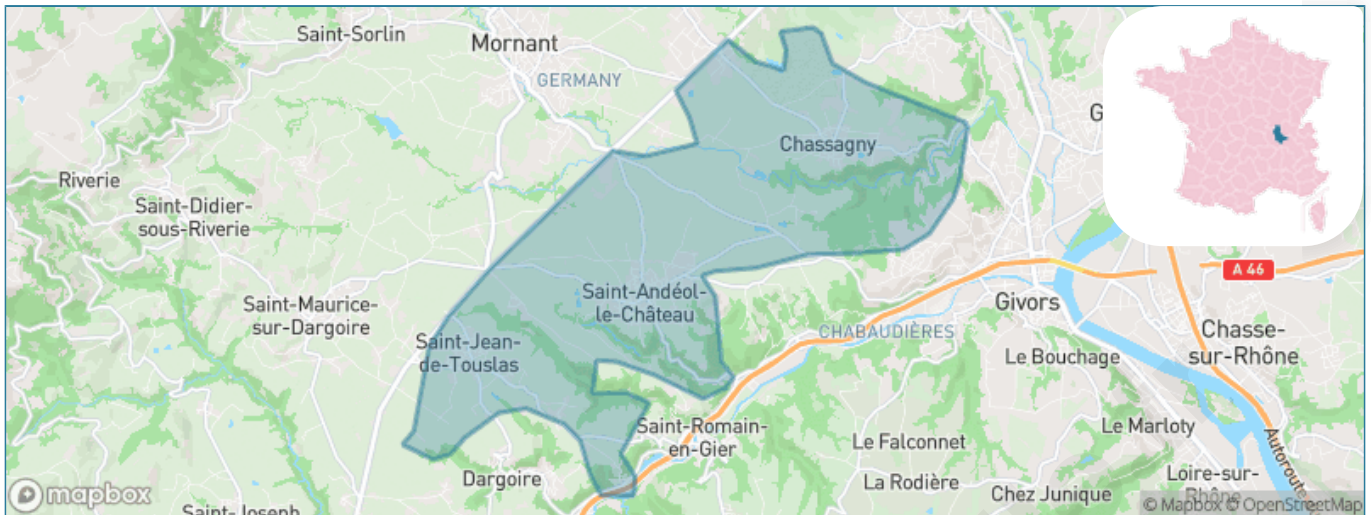
Présenté par

**BIEN** dans ma **VILLE** 

# Sommaire

Situation géographique .....	3
Statistiques sur la population .....	4
Evolution du nombre d'habitants .....	4
Tranche d'âge .....	5
0-14 ans .....	5
15-29 ans .....	5
30-44 ans .....	5
45-59 ans .....	5
60-74 ans .....	5
75-89 ans .....	5
90 ans et + .....	5
Activité professionnelle .....	5
Agriculteurs .....	5
Artisans, Commerçants .....	5
Cadres et sup. ....	5
Professions intermédiaires .....	5
Employé .....	5
Ouvrier .....	5
Retraité .....	5
Autres .....	5
Niveau de diplôme .....	6
Sans diplôme ou CEP .....	6
Brevet, BEPC, DNB .....	6
CAP-BEP ou équivalent .....	6
BAC ou équivalent .....	6
BAC+2 .....	6
BAC+3 ou +4 .....	6
BAC+5 ou plus .....	6
Composition des ménages .....	6
Couple sans enfant .....	6
Couple avec enfant(s) .....	6
Famille monoparentale .....	6
Colocation / Autre .....	6
Personnes seules .....	6
Profil électoraux .....	7
Premier tour .....	7
Sécurité .....	8
Evolution du nombre d'infractions .....	8
Pour comparer .....	9
Services à la population .....	10
Commerce .....	10
Éducation .....	10
Villes autour de Saint-Andéol-le-Château .....	11
Avis sur la ville de Saint-Andéol-le-Château .....	12
Moyenne par critère .....	12
Villes autour de Saint-Andéol-le-Château .....	12
Répartition des avis par note .....	12
Répartition des avis par note .....	12

# Situation géographique



## i Informations clés

- **Région** : Auvergne-Rhône-Alpes
- **Département** : Rhône
- **Code postal** : 69700
- **Superficie** : 24 km<sup>2</sup>



**RHÔNE**  
LE DÉPARTEMENT

# Statistiques sur la population



Nombre d'habitants

**4 260**



Age moyen

**39 ans**



Pop active

**48.8%**



Taux chômage

**3.1%**



Pop densité

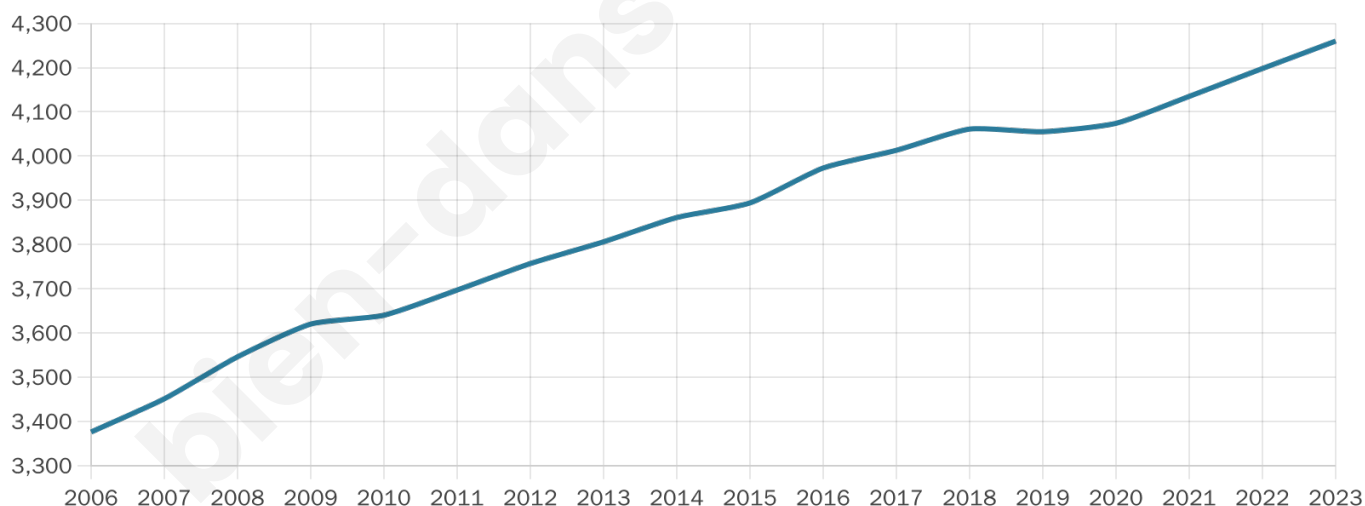
**178 h/km<sup>2</sup>**



Revenu moyen

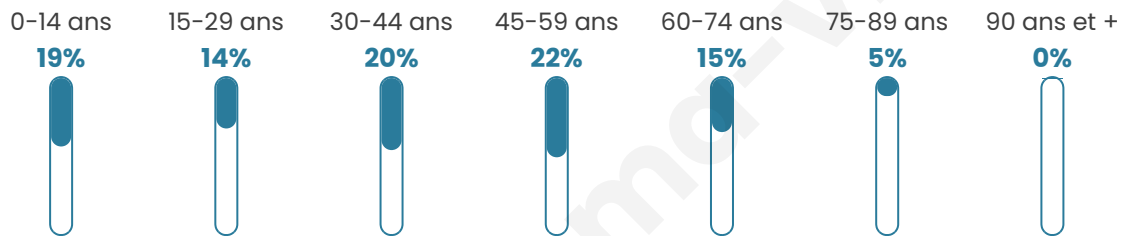
**27 940 €/an**

## Evolution du nombre d'habitants

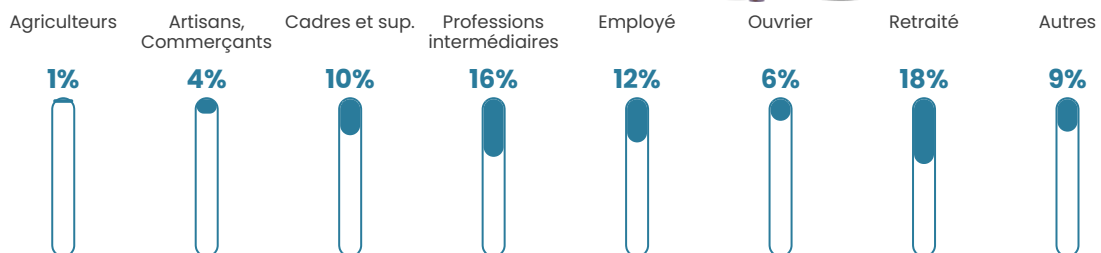


Sources : Institut national de la statistique et des études économiques (insee) selon Les dernières parutions officielles de 2024 portant sur les années 2020, 2021 et 2022.


## Tranche d'âge




## Activité professionnelle



## Niveau de diplôme



## Composition des ménages



# Profils électoraux

## Premier tour

	Emmanuel MACRON	33.52 %
	Marine LE PEN	22.93 %
	Jean-Luc MÉLENCHON	14.97 %
	Éric ZEMMOUR	7.48 %
	Yannick JADOT	6.01 %
	Valérie PÉCRESE	5.02 %
	Jean LASSALLE	3.46 %
	Nicolas DUPONT- AIGNAN	2.35 %
	Fabien ROUSSEL	1.99 %
	Anne HIDALGO	1.43 %
	Philippe POUTOU	0.56 %
	Nathalie ARTHAUD	0.28 %



### 3 085 inscrits

Participation : 83.57%

Votes blancs : 2.21%

Votes nuls : 0.35%

## Second tour

	Emmanuel MACRON	59,93 %
	Marine LE PEN	40,07 %

### 3 086 inscrits

Participation : 80.3%

Votes blancs : 7.1%

Votes nuls : 1.45%

# Sécurité



Agressions physiques / sexuelles

**12**



Cambriolages

**13**



Vols / dégradations

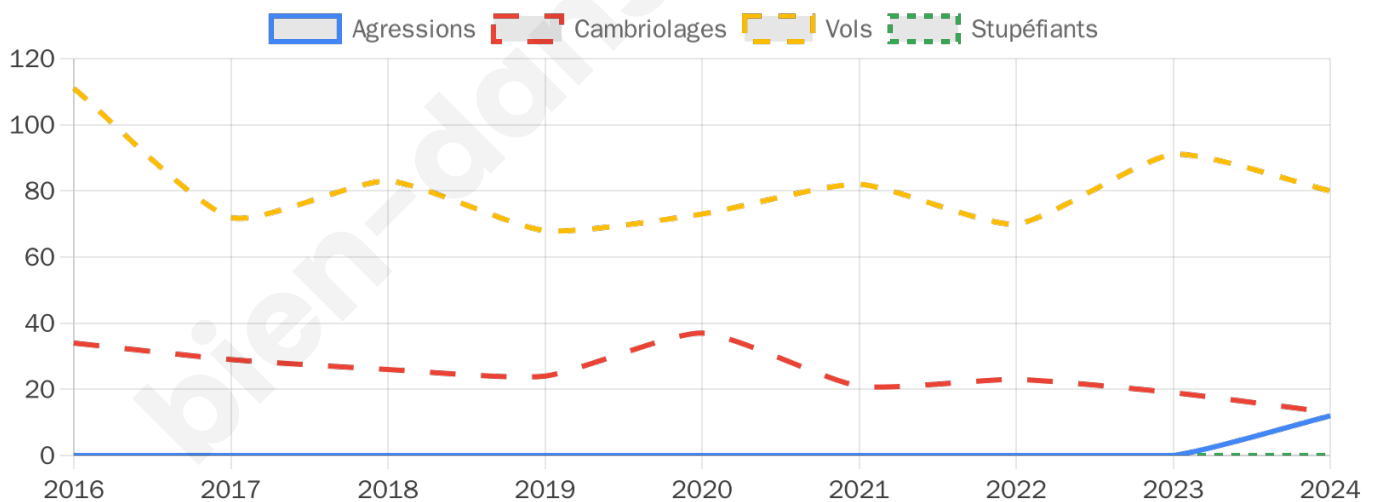
**80**



Stupéfiants

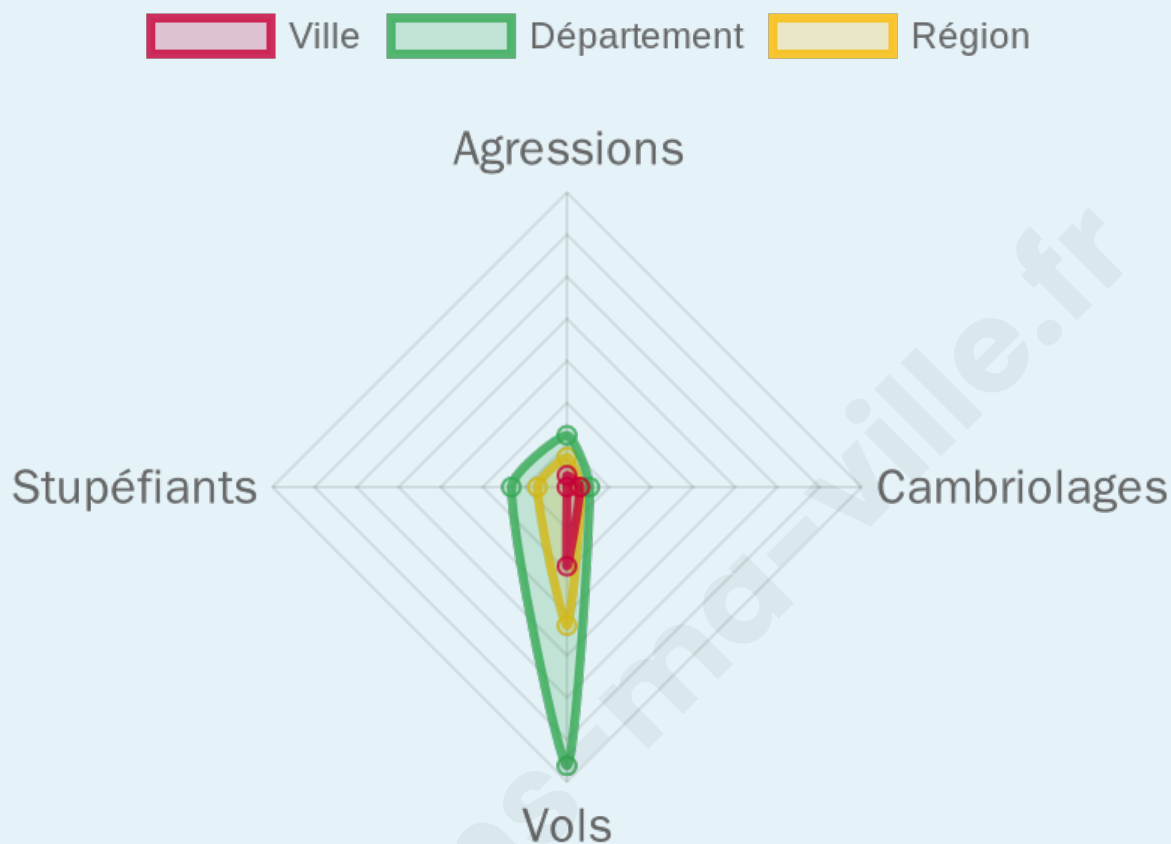
**0**

## Evolution du nombre d'infractions



## Pour comparer

(en proportion du nombre d'habitants)



Sources : Bases statistiques communale, départementale et régionale de la délinquance enregistrée par la police et la gendarmerie nationales selon les dernières parutions officielles de 2025 portant sur l'année 2024 ([data.gouv](https://data.gouv.fr)).

Agressions physiques / sexuelles : Violences sexuelles, coups et blessures volontaires intrafamiliaux, coups et blessures volontaires, autres coups, blessures volontaires et vols violents sans arme.

Cambriolages : Cambriolages de logements.

Vols : Vols avec armes, vols d'accessoires sur véhicules, vols dans les véhicules, vols de véhicules, vols sans violence contre des personnes, destructions, dégradations volontaires et escroqueries.

Stupéfiants : Trafic de stupéfiants dont (AFD) et usage de stupéfiants.

# Services à la population



## Commerce

Hypermarché	X <u>Givors</u> 4km
Supermarché	X <u>Mornant</u> 4km
Superette	<b>3</b>
Boulangerie	<b>1</b>
Boucherie	<b>1</b>
Restaurant	<b>3</b>
Garage	<b>4</b>
Station-service	X <u>Givors</u> 5km
Banque	X <u>Givors</u> 4km
La poste	<b>2</b>
Coiffeur	<b>5</b>
Tabac	<b>1</b>
Bars / discothèque	X <u>Dargoire</u> 3km
Bibliothèque	X <u>Les Haies</u> 9km
Cinéma	X <u>Givors</u> 5km
Vétérinaire	X <u>Givors</u> 4km



## Santé

Pharmacie	X <u>Mornant</u> 4km
Hôpital	X <u>Givors</u> 5km
Laboratoire d'analyses médicales	X <u>Mornant</u> 4km
Etablissement pour handicapé	X <u>Mornant</u> 3km
EHPA	X <u>Mornant</u> 5km
Médecin	<b>4</b>
Dentiste	X <u>Mornant</u> 4km
Chirurgien	X <u>Sainte-Colombe</u> 14km
Dermatologue	X <u>Rive-de-Gier</u> 9km
Anesthésiste	X <u>Mornant</u> 4km
Gastro-entérologue	X <u>Vienne</u> 15km
Gynécologue	X <u>Brignais</u> 13km
Cancérologue	X <u>Sainte-Foy-lès-Lyon</u> 20km
Neurologue	X <u>Mornant</u> 4km
Ophthalmologue	X <u>Mornant</u> 5km
ORL	X <u>Mornant</u> 4km
Cardiologue	<b>1</b>
Pédiatre	X <u>Charly</u> 9km
Pneumologue	X <u>Vienne</u> 15km
Psychologue	X <u>Mornant</u> 4km
Radiologue	X <u>Mornant</u> 4km
Rhumatologue	X <u>Saint-Genis-Laval</u> 13km
Sage-femme	X <u>Mornant</u> 4km



## Éducation

Crèche	<b>3</b>
Ecole maternelle Public	<b>1</b>
Ecole maternelle Privé	X <u>Lyon</u> 21km
Ecole primaire Public	<b>3</b>
Ecole primaire Privé	X <u>Mornant</u> 4km
Collège Public	X <u>Mornant</u> 5km
Collège Privé	X <u>Mornant</u> 4km
Lycée Public	X <u>Givors</u> 5km
Lycée Privé	X <u>Rive-de-Gier</u> 9km

Sources : Base Sirene des entreprises et de leurs établissements selon les dernières parutions officielles de 2025 portant sur l'année 2024 ([data.gouv](#)). Liste, localisation et tarifs des professionnels de santé selon les dernières parutions officielles de 2025 portant sur l'année 2024 ([opendatasoft](#)) et FINISS Extraction du Fichier des établissements selon les dernières parutions officielles de 2025 portant sur l'année 2024 ([data.gouv](#)). Adresse et géolocalisation des établissements d'enseignement du premier et second degrés selon les dernières parutions officielles de 2025 portant sur l'année 2024 ([data.education.gouv](#))

## Villes autour de Saint-Andéol-le-Château

Ville	Habitants	Superficie	Pop densité	Pop active	Taux chômage	Revenu moyen	Prix immobilier
Saint-Romain-en-Gier (1 avis)	600	4 km <sup>2</sup>	150 h/km <sup>2</sup>	49.5%	3.2%	24 150 €/an	2 088 €/m <sup>2</sup>
Dargoire	524	1 km <sup>2</sup>	524 h/km <sup>2</sup>	47.1%	1.9%	27 540 €/an	2 692 €/m <sup>2</sup>
Échalas (7 avis)	1 994	21 km <sup>2</sup>	95 h/km <sup>2</sup>	47.8%	2.6%	26 910 €/an	2 614 €/m <sup>2</sup>
Tartaras (1 avis)	958	3 km <sup>2</sup>	319 h/km <sup>2</sup>	51.9%	2.7%	25 780 €/an	3 324 €/m <sup>2</sup>
Mornant (11 avis)	6 282	15 km <sup>2</sup>	419 h/km <sup>2</sup>	46.6%	2.9%	27 260 €/an	3 274 €/m <sup>2</sup>
Givors (12 avis)	21 379	17 km <sup>2</sup>	1 258 h/km <sup>2</sup>	40.7%	7.6%	18 160 €/an	1 857 €/m <sup>2</sup>
Chabanière (4 avis)	4 323	34 km <sup>2</sup>	127 h/km <sup>2</sup>	49.1%	2.7%	25 960 €/an	2 735 €/m <sup>2</sup>
Montagny (1 avis)	3 218	8 km <sup>2</sup>	402 h/km <sup>2</sup>	45.7%	3.3%	27 760 €/an	3 286 €/m <sup>2</sup>
Saint-Laurent-d'Agnay	2 111	10 km <sup>2</sup>	211 h/km <sup>2</sup>	50.9%	3%	29 190 €/an	3 059 €/m <sup>2</sup>
Trèves (1 avis)	712	7 km <sup>2</sup>	102 h/km <sup>2</sup>	54.1%	2.4%	25 940 €/an	2 130 €/m <sup>2</sup>
Saint-Joseph (1 avis)	1 996	8 km <sup>2</sup>	250 h/km <sup>2</sup>	47.3%	3.9%	25 430 €/an	2 065 €/m <sup>2</sup>
Grigny (13 avis)	10 030	5 km <sup>2</sup>	2 006 h/km <sup>2</sup>	45.5%	4%	21 900 €/an	2 263 €/m <sup>2</sup>
Chaussan (1 avis)	1 218	7 km <sup>2</sup>	174 h/km <sup>2</sup>	52.5%	3.5%	27 050 €/an	2 904 €/m <sup>2</sup>
Millery (1 avis)	4 299	9 km <sup>2</sup>	478 h/km <sup>2</sup>	49%	2.7%	30 670 €/an	3 394 €/m <sup>2</sup>
Taluyers (4 avis)	2 686	8 km <sup>2</sup>	336 h/km <sup>2</sup>	47.4%	3.3%	28 720 €/an	3 350 €/m <sup>2</sup>

# Avis sur la ville de Saint-Andéol-le-Château



## Moyenne par critère



## Villes autour de Saint-Andéol-le-Château

Ville	Note globale	Sécurité	Éducation	Sport Loisir	Environnement	Vie pratique
Saint-Romain-en-Gier (1 avis)	2.4	2.0	<b>5.0</b>	3.0	<b>1.0</b>	<b>1.0</b>
Dargoire	-	-	-	-	-	-
Échalas (7 avis)	3.9	<b>4.0</b>	<b>4.1</b>	<b>4.0</b>	<b>4.4</b>	2.9
Tartaras (1 avis)	3.8	<b>5.0</b>	<b>5.0</b>	3.0	<b>4.0</b>	2.0
Mornant (11 avis)	3.8	3.8	3.8	3.8	3.8	3.8
Givors (12 avis)	3.1	2.3	3.0	3.6	3.3	3.0
Chabanière (4 avis)	2.2	<b>1.5</b>	3.3	2.8	1.8	<b>1.5</b>
Montagny (1 avis)	2.0	<b>1.0</b>	3.0	3.0	2.0	<b>1.0</b>
Saint-Laurent-d'Agnay	-	-	-	-	-	-
Trèves (1 avis)	2.2	3.0	2.0	<b>1.0</b>	<b>5.0</b>	<b>0.0</b>
Saint-Joseph (1 avis)	2.8	<b>1.0</b>	<b>4.0</b>	<b>4.0</b>	3.0	2.0
Grigny (13 avis)	3.4	2.6	3.4	<b>4.3</b>	3.9	3.0
Chaussan (1 avis)	3.6	<b>5.0</b>	3.0	3.0	<b>4.0</b>	3.0
Millery (1 avis)	<b>4.2</b>	<b>4.0</b>	<b>4.0</b>	<b>4.0</b>	<b>5.0</b>	<b>4.0</b>
Taluyers (4 avis)	<b>4.2</b>	<b>4.0</b>	<b>4.0</b>	<b>4.3</b>	<b>4.5</b>	<b>4.0</b>



# Vous aimez votre ville ? Notez-la !

Et faites-nous part de vos remarques constructives



Avec

**BIEN** dans ma **VILLE** 