



Version web

Ville de Saint-Andéol-de-Fourchades

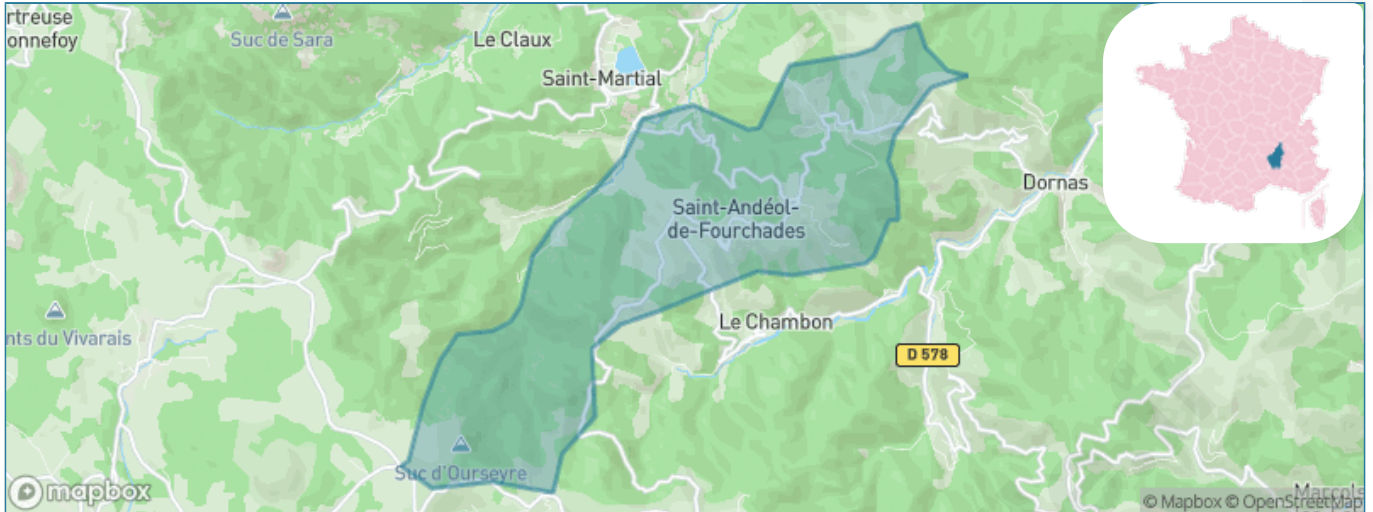
Présenté par

BIEN dans ma **VILLE** 

Sommaire

Situation géographique	3
Statistiques sur la population	4
Evolution du nombre d'habitants	4
Tranche d'âge	5
0-14 ans	5
15-29 ans	5
30-44 ans	5
45-59 ans	5
60-74 ans	5
75-89 ans	5
90 ans et +	5
Activité professionnelle	5
Agriculteurs	5
Artisans, Commerçants	5
Cadres et sup.	5
Professions intermédiaires	5
Employé	5
Ouvrier	5
Retraité	5
Autres	5
Niveau de diplôme	7
Sans diplôme ou CEP	7
Brevet, BEPC, DNB	7
CAP-BEP ou équivalent	7
BAC ou équivalent	7
BAC+2	7
BAC+3 ou +4	7
BAC+5 ou plus	7
Composition des ménages	7
Couple sans enfant	7
Couple avec enfant(s)	7
Famille monoparentale	7
Colocation / Autre	7
Personnes seules	7
Profils électoraux	8
Premier tour	8
Sécurité	9
Evolution du nombre d'infractions	9
Pour comparer	10
Services à la population	11
Commerce	11
Éducation	11
Villes autour de Saint-Andéol-de-Fourchades	12

Situation géographique



i Informations clés

- **Région** : Auvergne-Rhône-Alpes
- **Département** : Ardèche
- **Code postal** : 07160
- **Superficie** : 16 km²



Statistiques sur la population



Nombre d'habitants

52



Age moyen

55 ans



Pop active

38.5%



Taux chômage

15.4%



Pop densité

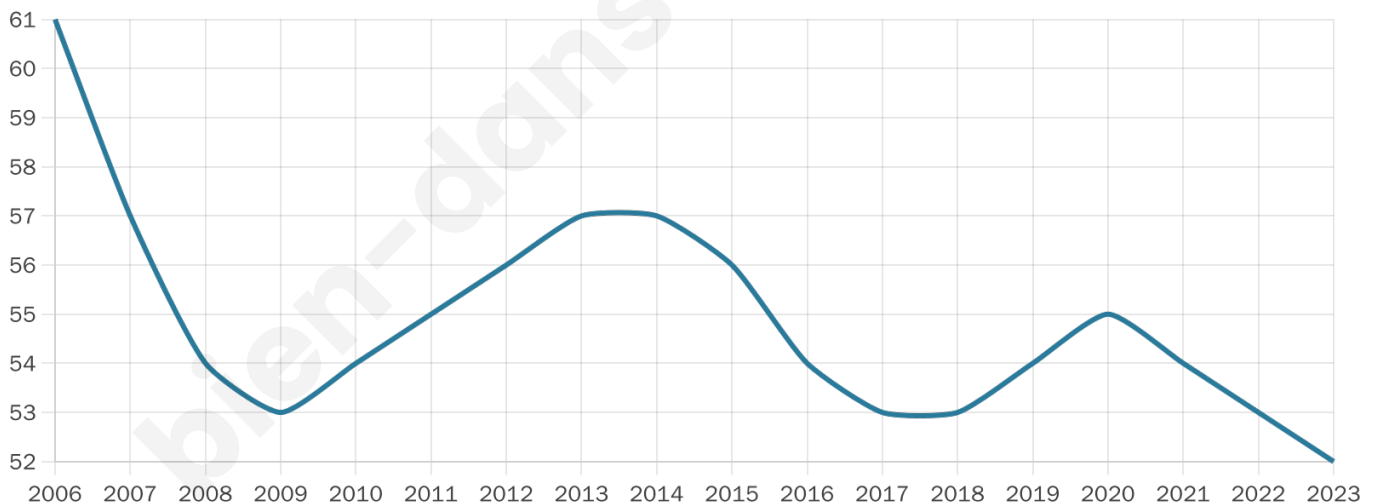
3 h/km²



Revenu moyen

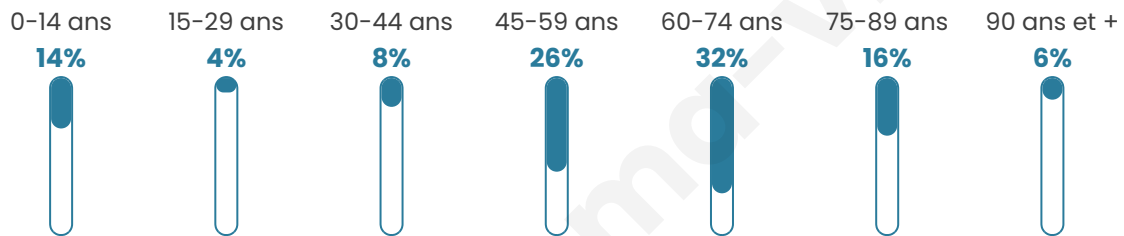
NC

Evolution du nombre d'habitants

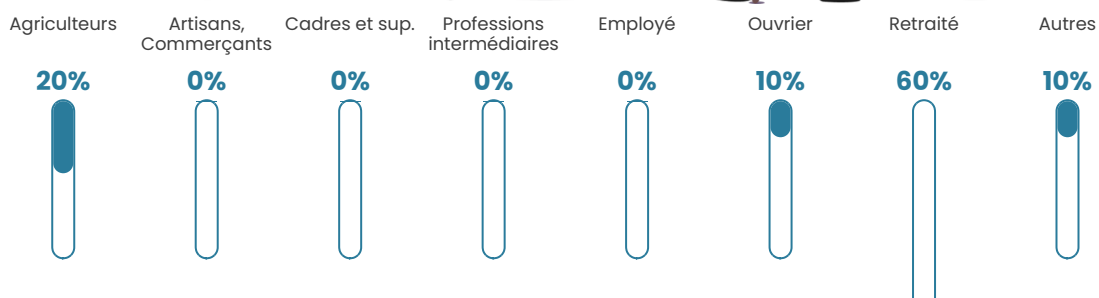


Sources : Institut national de la statistique et des études économiques (insee) selon Les dernières parutions officielles de 2024 portant sur les années 2020, 2021 et 2022.

Tranche d'âge




Activité professionnelle






bien-dans-ma-ville.fr

Niveau de diplôme















Composition des ménages



Profils électoraux

Premier tour

	Marine LE PEN	32.65 %
	Jean LASSALLE	16.33 %
	Éric ZEMMOUR	16.33 %
	Emmanuel MACRON	14.29 %
	Yannick JADOT	6.12 %
	Valérie PÉCRESE	6.12 %
	Nathalie ARTHAUD	2.04 %
	Jean-Luc MÉLENCHON	2.04 %
	Anne HIDALGO	2.04 %
	Nicolas DUPONT-AIGNAN	2.04 %
	Fabien ROUSSEL	0.00 %
	Philippe POUTOU	0.00 %



66 inscrits

Participation : 74.24%

Votes blancs : 0.00%

Votes nuls : 0.00%

Second tour

	Emmanuel MACRON	42,86 %
	Marine LE PEN	57,14 %

66 inscrits

Participation : 80.3%

Votes blancs : 1.89%

Votes nuls : 5.66%

Sécurité



Agressions physiques / sexuelles

0



Cambriolages

0



Vols / dégradations

0



Stupéfiants

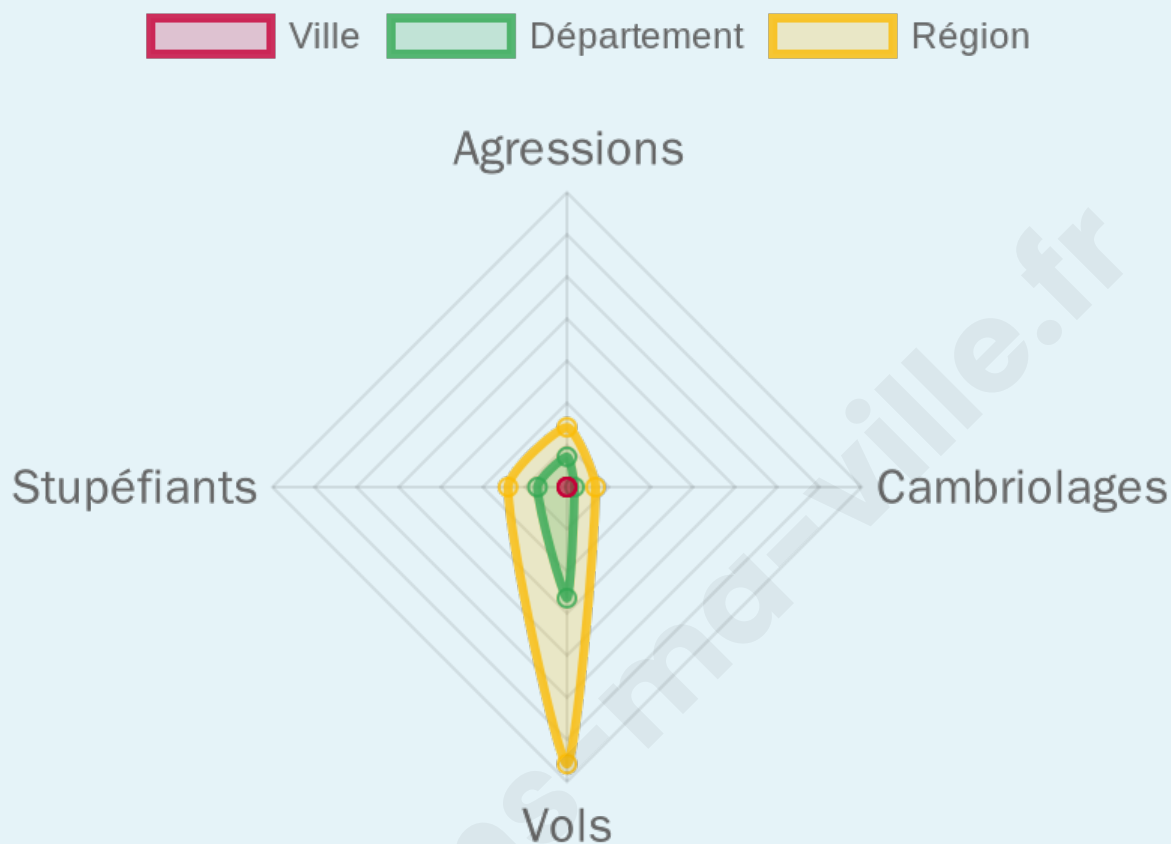
0

Evolution du nombre d'infractions



Pour comparer

(en proportion du nombre d'habitants)



Sources : Bases statistiques communale, départementale et régionale de la délinquance enregistrée par la police et la gendarmerie nationales selon les dernières parutions officielles de 2025 portant sur l'année 2024 ([data.gouv](https://data.gouv.fr)).

Agressions physiques / sexuelles : Violences sexuelles, coups et blessures volontaires intrafamiliaux, coups et blessures volontaires, autres coups, blessures volontaires et vols violents sans arme.

Cambriolages : Cambriolages de logements.

Vols : Vols avec armes, vols d'accessoires sur véhicules, vols dans les véhicules, vols de véhicules, vols sans violence contre des personnes, destructions, dégradations volontaires et escroqueries.

Stupéfiants : Trafic de stupéfiants dont (AFD) et usage de stupéfiants.

Services à la population



Commerce

Hypermarché	X Saint-Étienne-de-Fontbellon 27km
Supermarché	X Le Cheylard 13km
Superette	X Saulces-Monclin 7km
Boulangerie	X Saint-Martial 4km
Boucherie	X Sainte-Eulalie 9km
Restaurant	X Saint-Martial 4km
Garage	X Saint-Martial 4km
Station-service	X Le Cheylard 12km
Banque	X Le Cheylard 13km
La poste	X Saint-Michel-d'Aurance 15km
Coiffeur	X Saint-Martial 5km
Tabac	X Saint-Martial 4km
Bars / discothèque	X Saint-Martial 4km
Bibliothèque	X Chirols 16km
Cinéma	X Le Cheylard 13km
Vétérinaire	X Lalevade-d'Ardèche 20km



Santé

Pharmacie	X Le Cheylard 13km
Hôpital	X Vals-les-Bains 20km
Laboratoire d'analyses médicales	X Le Cheylard 13km
Etablissement pour handicapé	X Vallées-d'Antraigues-Asperjoc 14km
EHPA	X Marcols-les-Eaux 8km
Médecin	X Mézilhac 5km
Dentiste	X Le Cheylard 13km
Chirurgien	X Meyras 17km
Dermatologue	X Sainte-Eulalie 9km
Anesthésiste	X Aubenas 27km
Gastro-entérologue	X Aubenas 27km
Gynécologue	X Aubenas 27km
Cancérologue	X Valence 48km
Neurologue	X Aubenas 26km
Ophtalmologue	X Vesseaux 23km
ORL	X Aubenas 25km
Cardiologue	X Saint-Michel-d'Aurance 16km
Pédiatre	X Saint-Didier-sous-Aubenas 26km
Pneumologue	X Aubenas 25km
Psychologue	X Privas 26km
Radiologue	X Saint-Agrève 21km
Rhumatologue	X Le Puy-en-Velay 39km
Sage-femme	X Saint-Agrève 21km



Éducation

Crèche	X Genestelle 12km
Ecole maternelle Public	X Le Cheylard 12km
Ecole maternelle Privé	X Planfoy 62km
Ecole primaire Public	X Mariac 8km
Ecole primaire Privé	X Saint-Martial 4km
Collège Public	X Le Cheylard 13km
Collège Privé	X Le Cheylard 12km
Lycée Public	X Le Cheylard 13km
Lycée Privé	X Aubenas 25km

Sources : Base Sirene des entreprises et de leurs établissements selon les dernières parutions officielles de 2025 portant sur l'année 2024 ([data.gouv](#)). Liste, localisation et tarifs des professionnels de santé selon les dernières parutions officielles de 2025 portant sur l'année 2024 ([opendatasoft](#)) et FINISS Extraction du Fichier des établissements selon les dernières parutions officielles de 2025 portant sur l'année 2024 ([data.gouv](#)). Adresse et géolocalisation des établissements d'enseignement du premier et second degrés selon les dernières parutions officielles de 2025 portant sur l'année 2024 ([data.education.gouv](#))

Villes autour de Saint-Andéol-de-Fourchades

Ville	Habitants	Superficie	Pop densité	Pop active	Taux chômage	Revenu moyen	Prix immobilier
Le Chambon	58	10 km ²	6 h/km ²	27.6%	1.7%	NC	1 279 €/m ²
Lachamp-Raphaël	70	14 km ²	5 h/km ²	37.1%	2.9%	NC	1 616 €/m ²
Dornas	195	17 km ²	11 h/km ²	39.5%	6.2%	20 970 €/an	1 082 €/m ²
Saint-Martial	269	36 km ²	7 h/km ²	44.2%	6.3%	20 010 €/an	1 071 €/m ²
Mézilhac	107	26 km ²	4 h/km ²	40.2%	4.7%	18 620 €/an	790 €/m ²
Péreyres	49	12 km ²	4 h/km ²	38.8%	2%	NC	3 184 €/m ²
Sagnes-et-Goudoulet	121	25 km ²	5 h/km ²	50.4%	8.3%	NC	2 920 €/m ²
Laviolle	98	13 km ²	8 h/km ²	33.7%	5.1%	19 750 €/an	1 528 €/m ²
Marcols-les-Eaux (1 avis)	291	16 km ²	18 h/km ²	23.7%	1.4%	20 840 €/an	732 €/m ²
Borée	135	27 km ²	5 h/km ²	41.5%	4.4%	18 000 €/an	750 €/m ²
Mariac	541	16 km ²	34 h/km ²	40.7%	2.8%	22 990 €/an	1 333 €/m ²
Saint-Genest-Lachamp	112	23 km ²	5 h/km ²	35.7%	3.6%	19 200 €/an	2 273 €/m ²
Sainte-Eulalie	209	22 km ²	10 h/km ²	44%	2.4%	18 790 €/an	1 903 €/m ²
Arcens	346	18 km ²	19 h/km ²	48%	4.9%	19 100 €/an	929 €/m ²
Accons	361	9 km ²	40 h/km ²	47.9%	3%	23 310 €/an	2 380 €/m ²

bien-dans-ma-ville.fr



Vous aimez votre ville ? Notez-la !

Et faites-nous part de vos remarques constructives



Avec

BIEN dans ma **VILLE** 