



Version web

Ville de Saint-Ambroix

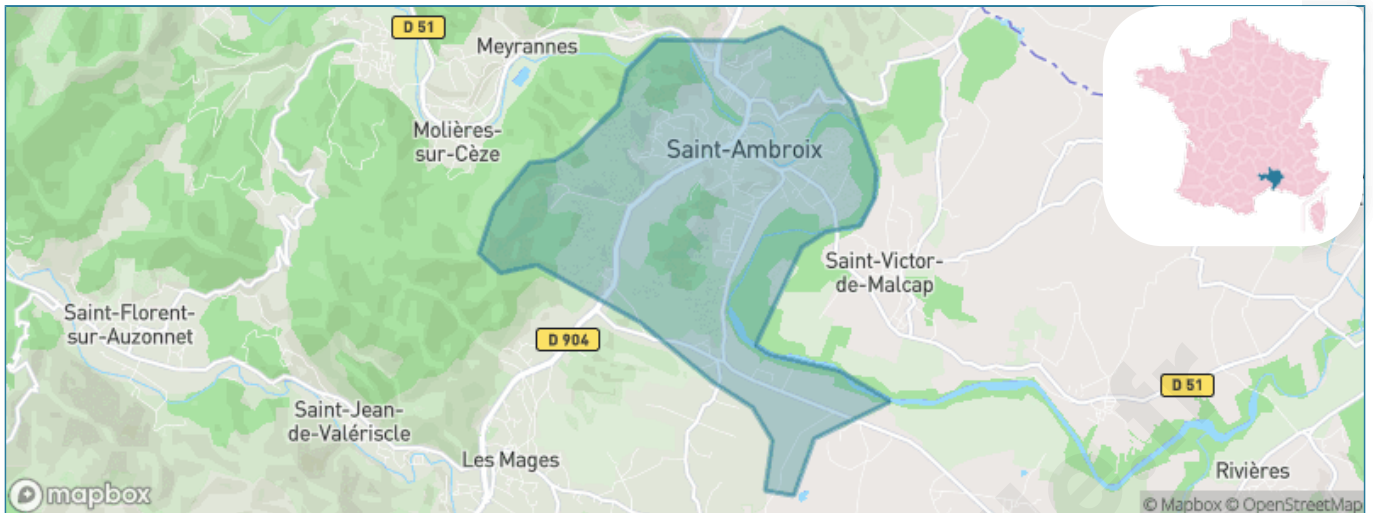
Présenté par

BIEN dans
ma **VILLE** 

Sommaire

Situation géographique	3
Statistiques sur la population	4
Evolution du nombre d'habitants	4
Tranche d'âge	5
0-14 ans	5
15-29 ans	5
30-44 ans	5
45-59 ans	5
60-74 ans	5
75-89 ans	5
90 ans et +	5
Activité professionnelle	5
Agriculteurs	5
Artisans, Commerçants	5
Cadres et sup.	5
Professions intermédiaires	5
Employé	5
Ouvrier	5
Retraité	5
Autres	5
Niveau de diplôme	6
Sans diplôme ou CEP	6
Brevet, BEPC, DNB	6
CAP-BEP ou équivalent	6
BAC ou équivalent	6
BAC+2	6
BAC+3 ou +4	6
BAC+5 ou plus	6
Composition des ménages	6
Couple sans enfant	6
Couple avec enfant(s)	6
Famille monoparentale	6
Colocation / Autre	6
Personnes seules	6
Profil électoraux	7
Premier tour	7
Sécurité	8
Evolution du nombre d'infractions	8
Pour comparer	9
Services à la population	10
Commerce	10
Éducation	10
Villes autour de Saint-Ambroix	11
Avis sur la ville de Saint-Ambroix	12
Moyenne par critère	12
Villes autour de Saint-Ambroix	12
Répartition des avis par note	12
Répartition des avis par note	12

Situation géographique



i Informations clés

- **Région** : Occitanie
- **Département** : Gard
- **Code postal** : 30500
- **Superficie** : 11 km²



Statistiques sur la population



Nombre d'habitants

3 445



Age moyen

50 ans



Pop active

33.9%



Taux chômage

21.4%



Pop densité

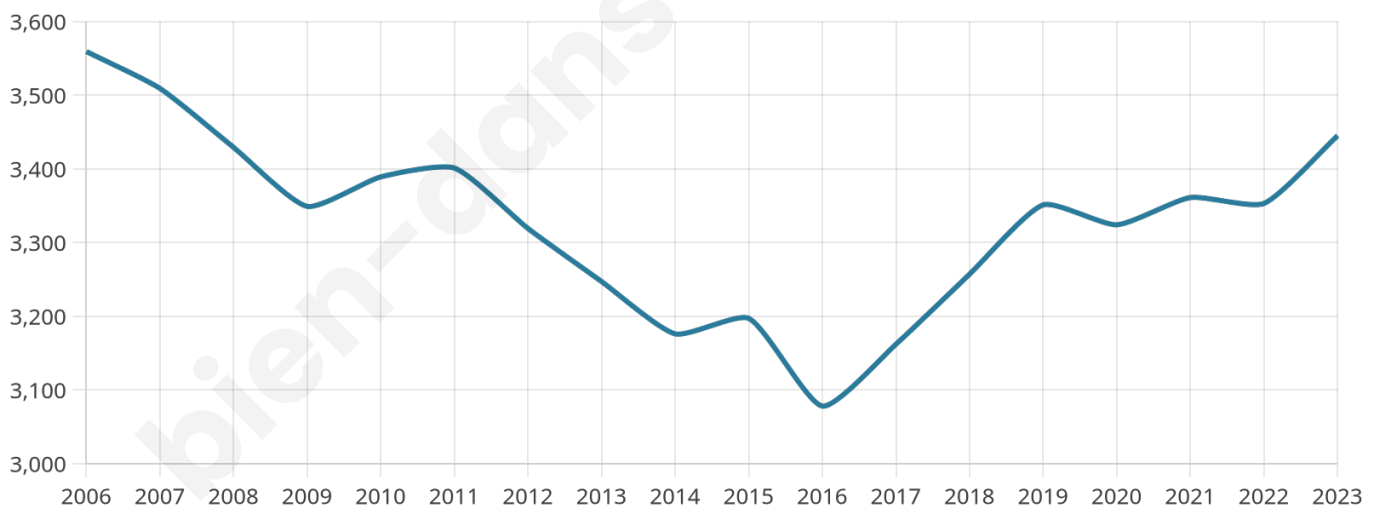
313 h/km²



Revenu moyen

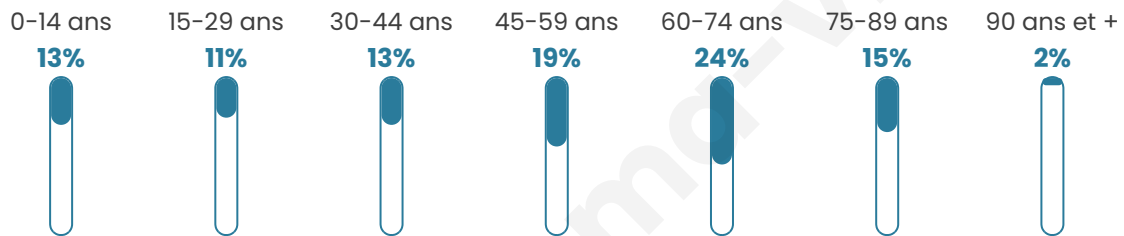
18 170 €/an

Evolution du nombre d'habitants

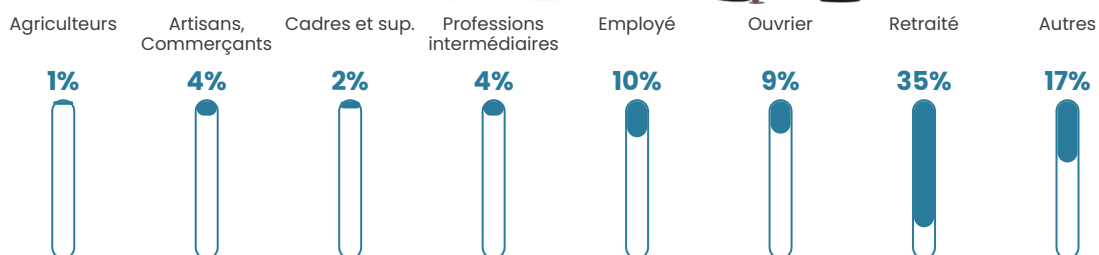


Sources : Institut national de la statistique et des études économiques (insee) selon Les dernières parutions officielles de 2024 portant sur les années 2020, 2021 et 2022.


Tranche d'âge




Activité professionnelle



Niveau de diplôme














Composition des ménages



Profils électoraux

Premier tour

	Marine LE PEN	37.20 %
	Emmanuel MACRON	18.22 %
	Jean-Luc MÉLENCHON	16.47 %
	Éric ZEMMOUR	8.92 %
	Jean LASSALLE	5.03 %
	Fabien ROUSSEL	3.99 %
	Valérie PÉCRESSE	3.88 %
	Yannick JADOT	2.13 %
	Anne HIDALGO	1.48 %
	Nicolas DUPONT-AIGNAN	1.20 %
	Nathalie ARTHAUD	0.77 %
	Philippe POUTOU	0.71 %



2 534 inscrits

Participation : 73.8%

Votes blancs : 1.34%

Votes nuls : 0.91%

Second tour

	Emmanuel MACRON	38,93 %
	Marine LE PEN	61,07 %

2 535 inscrits

Participation : 71.2%

Votes blancs : 5.98%

Votes nuls : 2.94%

Sécurité



Agressions physiques / sexuelles

47



Cambriolages

0



Vols / dégradations

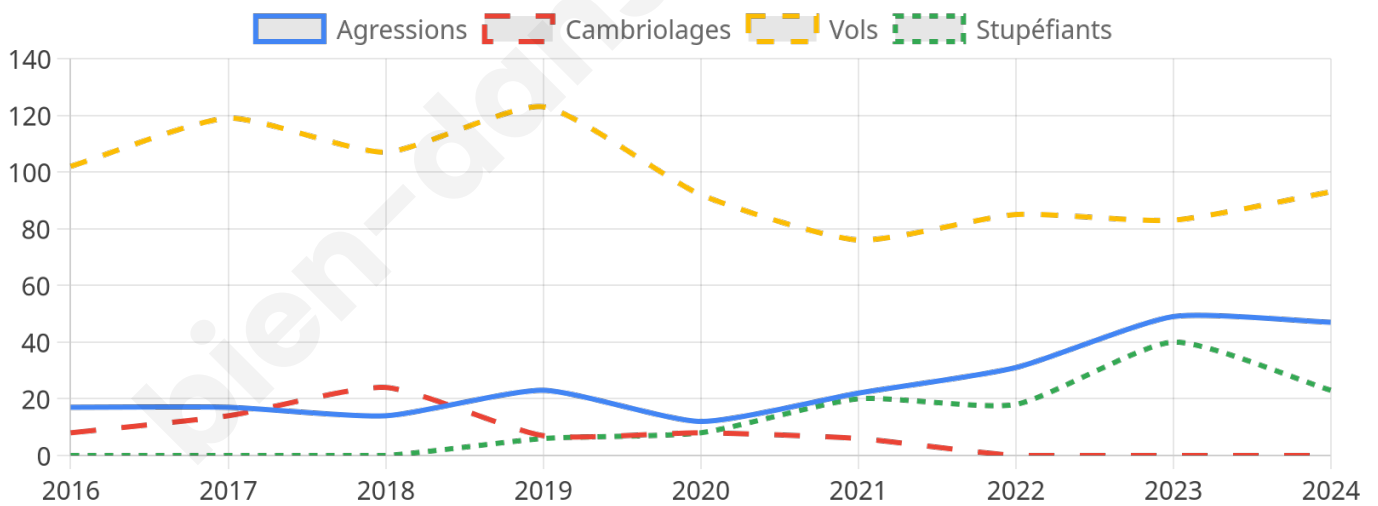
93



Stupéfiants

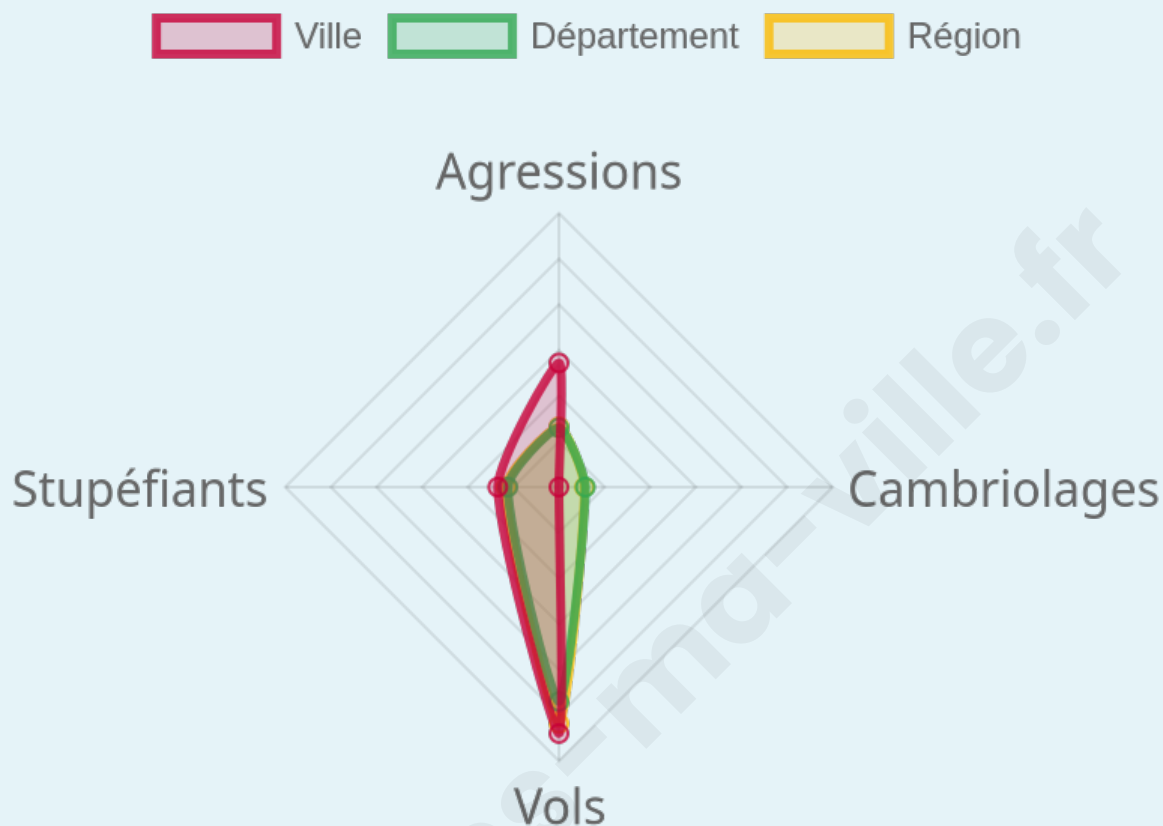
23

Evolution du nombre d'infractions



Pour comparer

(en proportion du nombre d'habitants)



Sources : Bases statistiques communale, départementale et régionale de la délinquance enregistrée par la police et la gendarmerie nationales selon les dernières parutions officielles de 2025 portant sur l'année 2024 ([data.gouv](https://data.gouv.fr)).

Agressions physiques / sexuelles : Violences sexuelles, coups et blessures volontaires intrafamiliaux, coups et blessures volontaires, autres coups, blessures volontaires et vols violents sans arme.

Cambriolages : Cambriolages de logements.

Vols : Vols avec armes, vols d'accessoires sur véhicules, vols dans les véhicules, vols de véhicules, vols sans violence contre des personnes, destructions, dégradations volontaires et escroqueries.

Stupéfiants : Trafic de stupéfiants dont (AFD) et usage de stupéfiants.

Services à la population



Commerce

Hypermarché	X <u>Alès</u> 14km
Supermarché	7
Superette	2
Boulangerie	5
Boucherie	1
Restaurant	10
Garage	12
Station-service	3
Banque	2
La poste	2
Coiffeur	10
Tabac	3
Bars / discothèque	7
Bibliothèque	X <u>Meyrannes</u> 5km
Cinéma	1
Vétérinaire	1



Santé

Pharmacie	1
Hôpital	X <u>Alès</u> 14km
Laboratoire d'analyses médicales	1
Etablissement pour handicapé	X <u>Salindres</u> 10km
EHPA	1
Médecin	X <u>Molières-sur-Cèze</u> 3km
Dentiste	1
Chirurgien	X <u>Alès</u> 16km
Dermatologue	X <u>Alès</u> 16km
Anesthésiste	X <u>Alès</u> 14km
Gastro-entérologue	X <u>Alès</u> 16km
Gynécologue	X <u>Alès</u> 16km
Cancérologue	X <u>Alès</u> 14km
Neurologue	X <u>Aubenas</u> 43km
Ophtalmologue	X <u>Alès</u> 15km
ORL	X <u>Saint-Privat-des-Vieux</u> 14km
Cardiologue	X <u>Alès</u> 15km
Pédiatre	X <u>Cendras</u> 15km
Pneumologue	X <u>Alès</u> 15km
Psychologue	1
Radiologue	X <u>Alès</u> 16km
Rhumatologue	X <u>Alès</u> 16km
Sage-femme	X <u>Les Mages</u> 3km



Éducation

Crèche	1
Ecole maternelle Public	1
Ecole maternelle Privé	X <u>Langlade</u> 50km
Ecole primaire Public	1
Ecole primaire Privé	1
Collège Public	1
Collège Privé	1
Lycée Public	X <u>Alès</u> 16km
Lycée Privé	X <u>La Grand-Combe</u> 13km

Sources : Base Sirene des entreprises et de leurs établissements selon les dernières parutions officielles de 2025 portant sur l'année 2024 ([data.gouv](#)). Liste, localisation et tarifs des professionnels de santé selon les dernières parutions officielles de 2025 portant sur l'année 2024 ([opendatasoft](#)) et FINISS Extraction du Fichier des établissements selon les dernières parutions officielles de 2025 portant sur l'année 2024 ([data.gouv](#)). Adresse et géolocalisation des établissements d'enseignement du premier et second degrés selon les dernières parutions officielles de 2025 portant sur l'année 2024 ([data.education.gouv](#))

Villes autour de Saint-Ambroix

Ville	Habitants	Superficie	Pop densité	Pop active	Taux chômage	Revenu moyen	Prix immobilier
Meyrannes (1 avis)	792	6 km ²	132 h/km ²	36.5%	6.9%	19 560 €/an	1 520 €/m ²
Saint-Julien-de-Cassagnas	734	4 km ²	184 h/km ²	46.3%	6.1%	21 930 €/an	2 438 €/m ²
Les Mages (1 avis)	2 106	12 km ²	176 h/km ²	39.7%	6.6%	20 930 €/an	1 645 €/m ²
Molières-sur-Cèze (3 avis)	1 176	8 km ²	147 h/km ²	34.1%	10.7%	16 500 €/an	1 651 €/m ²
Saint-Victor-de-Malcap (1 avis)	819	10 km ²	82 h/km ²	39.4%	5.6%	20 860 €/an	1 667 €/m ²
Saint-Brès (1 avis)	702	11 km ²	64 h/km ²	38.3%	6.4%	18 480 €/an	1 834 €/m ²
Saint-Jean-de-Valérisclè (1 avis)	589	8 km ²	74 h/km ²	41.9%	10.2%	17 920 €/an	1 255 €/m ²
Saint-Denis	296	3 km ²	99 h/km ²	33.4%	4.7%	19 730 €/an	2 912 €/m ²
Saint-Florent-sur-Auzonnet (1 avis)	1 218	9 km ²	135 h/km ²	38.3%	8.5%	18 680 €/an	1 523 €/m ²
Potelières (1 avis)	363	6 km ²	61 h/km ²	43.3%	6.9%	20 970 €/an	893 €/m ²
Gagnières (2 avis)	1 102	11 km ²	100 h/km ²	36.6%	8.3%	18 270 €/an	1 867 €/m ²
Courry	281	8 km ²	35 h/km ²	40.2%	6.8%	21 650 €/an	1 551 €/m ²
Rousson (3 avis)	4 456	32 km ²	139 h/km ²	43.3%	5.3%	21 900 €/an	1 918 €/m ²
Bessèges (18 avis)	2 606	10 km ²	261 h/km ²	31.4%	8.6%	16 700 €/an	1 147 €/m ²
Allègre-les-Fumades	1 002	24 km ²	42 h/km ²	43.6%	7.2%	20 370 €/an	1 864 €/m ²

Avis sur la ville de Saint-Ambroix



Moyenne par critère



Villes autour de Saint-Ambroix

Ville	Note globale	Sécurité	Éducation	Sport Loisir	Environnement	Vie pratique
Meyrannes (1 avis)	3.4	3.0	3.0	2.0	4.0	5.0
Saint-Julien-de-Cassagnas	-	-	-	-	-	-
Les Mages (1 avis)	2.0	3.0	0.0	2.0	3.0	2.0
Molières-sur-Cèze (3 avis)	2.2	2.7	1.7	1.0	3.3	2.3
Saint-Victor-de-Malcap (1 avis)	2.0	2.0	2.0	0.0	4.0	2.0
Saint-Brès (1 avis)	2.6	4.0	4.0	2.0	2.0	1.0
Saint-Jean-de-Valériscle (1 avis)	0.0	0.0	0.0	0.0	0.0	0.0
Saint-Denis	-	-	-	-	-	-
Saint-Florent-sur-Auzonnet (1 avis)	3.6	5.0	3.0	2.0	5.0	3.0
Potelières (1 avis)	2.0	3.0	0.0	2.0	4.0	1.0
Gagnières (2 avis)	3.4	4.5	3.5	2.5	4.5	2.0
Courry	-	-	-	-	-	-
Rousson (3 avis)	3.8	4.0	4.3	4.0	3.7	3.0
Bessèges (18 avis)	2.8	2.3	2.9	2.8	3.7	2.4
Allègre-les-Fumades	-	-	-	-	-	-



Vous aimez votre ville ? Notez-la !

Et faites-nous part de vos remarques constructives



Avec

BIEN dans
ma **VILLE** 